



Montag - Freitag




Verkehrsbeschränkung	S	S	Fb	S	Fb	Sz	Sz	Sz	Sz									
Hinweise				472					Dau									
Greifenthal Am Brunnen						9.35	11.35		14.40	15.35								
Katzenfurt Daubhäuser Straße						9.38	11.38			15.38								
Daubhausen					7.40	9.40	11.40			15.40								
Katzenfurt Bahnhof					7.43	9.43	11.43		14.43	15.43								
- Wiesenstraße an					7.45	9.45	11.45		14.45	15.45								
Verkehrsbeschränkung						S	S		S									
204 Allendorf (Ulm) Schule ab		6.23	6.23			9.28	11.32	12.33	13.25	15.28								
204 Holzhausen Ort ab		6.28	6.28			9.33	11.37	12.38	13.33	15.33								
204 Greifenthal Am Brunnen ab		6.32	6.32					12.42	13.37									
204 Katzenfurt Wiesenstraße an		6.42	6.42			9.43	11.45	12.46	13.42	15.43								
- Wiesenstraße ab	5.45	6.56	6.56		7.47	8.47	9.47	10.47	11.47	12.47	13.47	14.47	15.47	16.47				
- Alte Schulstraße	5.46	6.57	6.57		7.48	8.48	9.48	10.48	11.48	12.48	13.48	14.48	15.48	16.48				
- Ehringshausen Abzw. Dillheim	5.49	7.00	7.00		7.51	8.51	9.51	10.51	11.51	12.51	13.51	14.51	15.51	16.51				
- Herborner Straße	5.50	7.01	7.01		7.52	8.52	9.52	10.52	11.52	12.52	13.52	14.52	15.52	16.52				
- Bahnhofstraße	5.52				7.54	8.54	9.54	10.54	11.54	12.54	13.54	14.54	15.54	16.54				
- Gesamtschule				7.42					12.15	13.00	13.15		15.05					
- Bahnhof an	5.53				7.55	8.55	9.55	10.55	11.55	12.55	13.55	14.55	15.55	16.55				
- Bahnhof ab	5.54	6.56			7.56	8.56	9.56	10.56	11.56	12.56	13.56	14.56	15.56	16.56				
- Bahnhofstraße	5.55	6.57			7.57	8.57	9.57	10.57	11.57	12.57	13.57	14.57	15.57	16.57				
- Altes Rathaus	5.56	6.59	7.05	7.08	7.44	7.58	8.58	9.58	10.58	11.58	12.58	13.58	14.58	15.58	16.58			
- Werdorf Siedlung	5.59	7.02	7.08	7.11	7.47	8.01	9.01	10.01	11.01	12.01	12.23	13.01	13.08	14.01	15.01	15.13	16.01	17.01
- Schloß										12.24	13.09				15.14			
- Mitte	6.00	7.03	7.09	7.12	7.48	8.02	9.02	10.02	11.02	12.02	13.02	14.02	15.02	16.02	17.02			
- Berghausen Haynstraße	6.05		7.14	7.17	7.53	8.07	9.07	10.07	11.07	12.07	12.30	13.07	13.25	14.07	15.07	15.20	16.07	17.07
- Aßlar Hütte	6.10	7.07	7.19	7.22	7.58	8.12	9.12	10.12	11.12	12.12	12.35	13.12	13.30	14.12	15.12	15.25	16.12	17.12
- Geisenhöll	6.12	7.09	7.21	7.24	8.00	8.14		10.14		12.14	12.37		13.32	14.14		15.27	16.14	
- Hütenschänke	6.13	7.10	7.22	7.25	8.01	8.15	9.15	10.15	11.15	12.15	12.38	13.15	13.33	14.15	15.15	15.28	16.15	17.15
- Altes Rathaus	6.14	7.11	7.23	7.26	8.02	8.16	9.16	10.16	11.16	12.16	12.39	13.16	13.34	14.16	15.16	15.29	16.16	17.16
- Salon Kauß	6.16	7.13	7.25	7.28	8.04	8.18	9.18	10.18	11.18	12.18	12.41	13.18	13.36	14.18	15.18	15.31	16.18	17.18
- Hermannsteiner Straße	6.17	7.14	7.26	7.29	8.05	8.19		10.19		12.19	12.42		13.37	14.19		15.32	16.19	
- Walbergraben						9.19		11.19		13.19				15.19				17.19

Hermannstein An der Dillbrücke	6.19	7.16	7.28	7.31	8.07	8.21	9.23	10.21	11.23	12.21	12.44	13.23	13.38	14.21	15.23		16.21	17.23
- Kirche																15.35		
- Wetzlar Formerstraße/IKEA	6.21	7.18	7.30	7.33	8.09	8.23	9.25	10.23	11.25	12.23	12.46	13.25	13.40	14.23	15.25		16.23	17.25
- Bahnhof/ZOB	6.25	7.22	7.34	7.37	8.13	8.27	9.29	10.27	11.29	12.27	12.50	13.29	13.44	14.27	15.29		16.27	17.29
- Leitzplatz		7.31	7.43															
- Spilburg		7.35	7.47															
- Theodor-Heuss-Schule		7.40																
- Schulzentrum		7.45	7.51															
- Steinschule			7.55															

Dau = Daubhausen in Gegenrichtung
Sz = nur an Schultagen, nicht am 10.05. und 31.05.2024, nicht am letzten Schultag vorden Ferien und nicht am Tag der Zeugnisausgabe
472 = Kommt aus Richtung Katzenfurt als 472.
S = nur an Schultagen, nicht am 10.05. und 31.05.2024
Fb = nur an Ferientagen, auch am 10.05. und 31.05.2024



Montag - Freitag

Verkehrsbeschränkung	Fb	S	Fb
Greifenthal Am Brunnen	17.35		19.35
Katzenfurt Daubhäuser Straße	17.38		19.38
Daubhausen	17.40		19.40
Katzenfurt Bahnhof	17.43		19.43
- Wiesenstraße	an 17.45		19.45
 204 Allendorf (Ulm) Schule	ab 17.28		18.34
 204 Holzhausen Ort	ab 17.33		18.39
 204 Katzenfurt Wiesenstraße	an 17.43		18.47
- Wiesenstraße	ab 17.47	18.17	18.47 19.47 20.47 20.47 21.17
- Alte Schulstraße	17.48	18.18	18.48 19.48 20.48 20.48 21.18
Ehringshausen Abzw. Dillheim	17.51	18.21	18.51 19.51 20.51 20.51 21.21
- Herborner Straße	17.52	18.22	18.52 19.52 20.52 20.52 21.22
- Bahnhofstraße	17.54	18.24	18.54 19.54 20.54 20.54 21.24
- Bahnhof	an 17.55	18.25	18.55 19.55 20.55 20.55 21.25
- Bahnhof	ab 17.56	18.26	18.56 19.56 20.56 20.56 21.26
- Bahnhofstraße	17.57	18.27	18.57 19.57 20.57 20.57 21.27
- Altes Rathaus	17.58	18.28	18.58 19.58 20.58 20.58 21.28
Werdorf Siedlung	18.01	18.31	19.01 20.01 21.01 21.01 21.31
- Mitte	18.02	18.32	19.02 20.02 21.02 21.02 21.32
Berghausen Haynstraße	18.07	18.37	19.07 20.07 21.07 21.07 21.37
Aßlar Hütte	18.12	18.42	19.12 20.12 21.12 21.12 21.42
- Geisenhöll	18.14	18.44	19.14 20.14 21.14 21.14 21.44
- Hüttenschänke	18.15	18.45	19.15 20.15 21.15 21.15 21.45
- Altes Rathaus	18.16	18.46	19.16 20.16 21.16 21.16 21.46
- Salon Kauß	18.18	18.48	19.18 20.18 21.18 21.18 21.48
- Hermannsteiner Straße	18.19	18.49	19.19 20.19 21.19 21.19 21.49
Hermannstein An der Dillbrücke	18.21	18.51	19.21 20.21 21.21 21.21 21.51
Wetzlar Formerstraße/IKEA	18.23	18.53	19.23 20.23 21.23 21.23 21.53
- Bahnhof/ZOB	18.27	18.57	19.27 20.27 21.27 21.27 21.57

Fb = nur an Ferientagen, auch am 10.05. und 31.05.2024 S = nur an Schultagen, nicht am 10.05. und 31.05.2024



Montag - Freitag

Verkehrsbeschränkung Hinweise	S					S					S							
	S	Fb	S	S	S	S	Fb	Fb	Fb	S	Fb	S	S	Fb				
Wetzlar Bahnhof/ZOB	ab 6.27	6.27				8.32	9.32	10.32	11.32	12.32	12.32	13.02	13.45	14.32	14.32	15.32	15.32	16.32
- Formerstraße/KEA		6.30	6.30			8.35	9.35	10.35	11.35	12.35	12.35	13.05	13.48	13.48	14.35	14.35	15.35	16.35
Hermannstein An der Dillbrücke		6.32	6.32			8.37	9.37	10.37	11.37	12.37	12.37	13.07	13.50	13.50	14.37	14.37	15.37	16.37
Aßlar Walbergraben							9.39		11.39			13.52	13.52					
- Hermannsteiner Straße		6.34	6.34	6.52		8.39		10.39		12.39	12.39	13.09		14.39	14.39	15.39	15.39	16.39
- Salon Kauß		6.35	6.35	6.54		8.40	9.40	10.40	11.40	12.40	12.40	13.10	13.53	13.53	14.40	14.40	15.40	16.40
- Altes Rathaus		6.36	6.36	6.55		8.41	9.41	10.41	11.41	12.41	12.41	13.11	13.54	13.54	14.41	14.41	15.41	16.41
- Hüttenschänke		6.37	6.37	6.56		8.42	9.42	10.42	11.42	12.42	12.42	13.12	13.55	13.55	14.42	14.42	15.42	16.42
- Hütte		6.38	6.38	6.58		8.43	9.43	10.43	11.43	12.43	12.43	13.13	13.56	13.56	14.43	14.43	15.43	16.43
Berghausen Haynstraße				7.04		8.48	9.48	10.48	11.48	12.48	12.48	13.18	14.01	14.01	14.48	14.48	15.48	16.48
Werdorf Mitte		6.40	6.40	7.10		8.53	9.53	10.53	11.53	12.53	12.53	13.23	14.06	14.06	14.53	14.53	15.53	16.53
- Schloß					7.27				8.17									
- Siedlung		6.42	6.42			8.55	9.55	10.55	11.55	12.55	12.55	13.25	14.08	14.08	14.55	14.55	15.55	16.55
Ehringshausen Altes Rathaus		6.45	6.45			8.58	9.58	10.58	11.58	12.58	12.58	13.28	14.11	14.11	14.58	14.58	15.58	16.58
- Bahnhofstraße						8.59	9.59	10.59	11.59		12.59	13.29	14.12	14.12	14.59	14.59	15.59	16.59
- Bahnhof						9.01	10.01	11.01	12.01	13.01	13.01	13.31	14.14	14.14	15.01	15.01	16.01	17.01
- Bahnhofstraße						9.02	10.02	11.02	12.02	13.02	13.02	13.32	14.15	14.15	15.02	15.02	16.02	17.02
- Herborner Straße		6.46	6.46			9.04	10.04	11.04	12.04		13.04	13.34	14.17	14.17	15.04	15.04	16.04	17.04
- Gesamtschule				7.17	7.35	8.25				13.10					15.10			
- Abzw. Dillheim		6.47	6.47			9.05	10.05	11.05	12.05	13.15	13.05	13.35	14.18	14.18	15.05	15.15	16.05	17.05
Katzenfurt Alte Schulstraße		6.51	6.51			9.08	10.08	11.08	12.08	13.18	13.08	13.38	14.21	14.21	15.08	15.18	16.08	17.08
- Wiesenstraße	an					9.10	10.10	11.10	12.10	13.20	13.10	13.40	14.23	14.23	15.10	15.20	16.10	17.10
Verkehrsbeschränkung										Fb								
☞ 204 Katzenfurt Wiesenstraße	ab					9.11		11.11	12.11	13.11				15.11				17.11
☞ 204 Greifenthal Am Brunnen	an								12.15	13.15								
☞ 204 Holzhausen Ort	an					9.20		11.20	12.20	13.20				15.20				17.20
☞ 204 Allendorf (Ulm) Schule	an					9.27		11.27	12.27	13.27				15.27				17.27
- Wiesenstraße	ab					9.13		11.13				14.26	14.26	15.13				17.13
- Bahnhof		6.53	6.53			9.15		11.15				14.28	14.28	15.15				17.15
- Daubhäuser Straße						9.16		11.16				14.29	14.29	15.16				17.16
Daubhausen						9.20		11.20				14.33	14.33	15.20				17.20
Greifenthal Am Brunnen						9.25		11.25				14.38	14.38	15.25				17.25

472 = Fahrzeug fährt als Linie 472 weiter nach Herborn
Fb = nur an Ferientagen, auch am 10.05. und 31.05.2024
S = nur an Schultagen, nicht am 10.05. und 31.05.2024

Montag - Freitag

Wetzlar Bahnhof/ZOB	ab 17.32	18.32	19.32	20.32	21.32	
- Formerstraße/KEA		17.35	18.35	19.35	20.35	21.35
Hermannstein An der Dillbrücke		17.37	18.37	19.37	20.37	21.37
Aßlar Walbergraben		17.39		19.39		
- Hermannsteiner Straße			18.39		20.39	21.39
- Salon Kauß		17.40	18.40	19.40	20.40	21.40
- Altes Rathaus		17.41	18.41	19.41	20.41	21.41
- Hüttenschänke		17.42	18.42	19.42	20.42	21.42
- Hütte		17.43	18.43	19.43	20.43	21.43
Berghausen Haynstraße		17.48	18.48	19.48	20.48	21.48
Werdorf Mitte		17.53	18.53	19.53	20.53	21.53
- Siedlung		17.55	18.55	19.55	20.55	21.55
Ehringshausen Altes Rathaus		17.58	18.58	19.58	20.58	21.58
- Bahnhofstraße		17.59	18.59	19.59	20.59	21.59
- Bahnhof		18.01	19.01	20.01	21.01	22.01
- Bahnhofstraße		18.02	19.02	20.02	21.02	22.02
- Herborner Straße		18.04	19.04	20.04	21.04	22.04
- Abzw. Dillheim		18.05	19.05	20.05	21.05	22.05
Katzenfurt Alte Schulstraße		18.08	19.08	20.08	21.08	22.08
- Wiesenstraße	an	18.10	19.10	20.10	21.10	22.10
- Wiesenstraße	ab					19.13
- Bahnhof						19.15
- Daubhäuser Straße						19.16
Daubhausen						19.20
Greifenthal Am Brunnen						19.25