

# Haltestellenverzeichnis

## Gemeinde

Ortsteil

Haltestelle

Linie

**Albach** → **Fernwald**

## Allendorf

Allendorf

Bahnhofstraße  GI-55, 371

Gesamtschule  GI-55, 371

Gewerbepark  GI-55, 371

Londorfer Straße  GI-55, 371

Nordecker Straße  GI-55, 371

Treiser Straße  GI-55, 371

Climbach

Beuerner Straße  GI-55, 371

Nordeck

Am Seeköppel  GI-55, 371

Gießener Straße  GI-55, 371

Winnen

Rosenplatz  GI-55, 371

**Allendorf** → **Gießen**

**Allertshausen** → **Rabenu**

**Alten-Buseck** → **Buseck**

**Altenhain** → **Laubach**

**Annerod** → **Fernwald**

**Arnsburg** → **Lich**

**Bellersheim** → **Hungen**

**Beltershain** → **Grünberg**

**Bersrod** → **Reiskirchen**

**Bettenhausen** → **Lich**

**Beuern** → **Buseck**

## Biebertal

Fellingshausen

Am Weidenborn  GI-42

Dünsberg  GI-41, GI-42, GI-43, GI-81

Friedhof  MR-34, GI-42, GI-43, GI-81

Helenenstraße  GI-42, GI-81

Kirche  GI-41, GI-42, GI-43, GI-81

Schule  GI-41, GI-42, GI-43, GI-81

Frankenbach

Erdaer Straße  GI-41, GI-42, GI-81

Mitte  MR-34, GI-41, GI-42, GI-43, GI-81

Zum Birgel  GI-41, GI-42, GI-81

Königsberg

Am Heddrich  GI-41, GI-81

Am Nußbaum  GI-41, GI-81

Obermühle  GI-41, GI-81

Schöne Aussicht  GI-41, GI-81

Strupbach  GI-41, GI-81

Krumbach

Lindenstraße  GI-41, GI-42, GI-43, GI-81

Marburger Straße  MR-34, GI-43

Tannenhofstraße  MR-34, GI-41, GI-42, GI-43, GI-81

Waldhausstraße  GI-42, GI-81

Rodheim-Bieber

Am Schindwasen  GI-41, GI-42, GI-43, GI-81

Am Turnerplatz  GI-81

# Haltestellenverzeichnis

## Gemeinde

### Ortsteil

Haltestelle	Linie
Fellingshäuser Straße	☞ GI-41, GI-42, GI-43, GI-81
Gesamtschule	☞ GI-41, GI-42, GI-81
Gewerbegebiet	☞ GI-41, GI-42, GI-43
Hainaer Weg	☞ GI-41, GI-81
Hauptstraße (Ersatz)	☞ GI-41, GI-81
Pfarrgasse	☞ GI-41, GI-42, GI-43, GI-81
Schwimmbad	☞ GI-41, GI-81
Sonnenstraße	☞ GI-42, GI-43, GI-81
Steinmühle	☞ GI-41, GI-81
Talweg	☞ GI-41, GI-42, GI-43, GI-81
Vetzberg	
Burgstraße	☞ GI-41, GI-81
Wingert	☞ GI-41, GI-81

**Birklar** → **Lich**

**Burkhardsfelden** → **Reiskirchen**

## Buseck

Alten-Buseck	
Flößerweg	☞ GI-25
Gießener Straße	☞ GI-25, GI-26
Großen-Busecker Straße	☞ GI-25, GI-26
Jahnstraße	☞ GI-25, GI-26
Kirche	☞ GI-25, GI-26
Röderweg	☞ GI-25, GI-26
Schule	☞ GI-25, GI-26
Beuern	
Bersröder Weg	☞ GI-25, GI-26
Schule	☞ GI-25, GI-26
Untergasse	☞ GI-25, GI-26
Großen-Buseck	
Alten-Busecker Weg	☞ GI-25
Am Dörfelsberg	☞ GI-25, GI-26
Bahnhof	☞ G 45, ☞ GI-25
Bismarckstraße	☞ GI-25, GI-26, GI-27, GI-28
Gesamtschule	☞ GI-21, GI-25, GI-26, GI-27, GI-28
Goetheschule	☞ GI-21, GI-27
Industriegebiet	☞ GI-21, GI-27, GI-28
Kulturzentrum	☞ GI-25, GI-26, GI-27
Leppermühle	☞ GI-21
Oberpforte	☞ GI-21, GI-25
Seniorenzentrum	☞ GI-25, GI-26, GI-27
Tulpenstraße	☞ GI-25
Zeilstraße	☞ GI-21, GI-25
Oppenrod	
Beethovenstraße	☞ GI-21, GI-27
Ganseburg	☞ GI-21
Kirche	☞ GI-21, GI-27
Mozartstraße	☞ GI-27
Trohe	
Friedhof	☞ GI-25, GI-26

**Cleberg** → **Langgöns**

**Climbach** → **Allendorf**

**Daubringen** → **Staufenberg**

**Dorf-Güll** → **Pohlheim**

# Haltestellenverzeichnis

## Gemeinde

Ortsteil

Haltestelle

Linie

**Dornholzhausen** → **Langgöns**

**Eberstadt** → **Lich**

**Espa** → **Langgöns**

**Ettingshausen** → **Reiskirchen**

**Fellingshausen** → **Biebertal**

## Fernwald

Albach

Grünberger Straße ☎ GI-22, GI-27

Sonnenstraße ☎ GI-22, GI-27

Annerod

Gewerbegebiet ☎ GI-21, GI-27

Gießener Straße ☎ GI-21, GI-22, GI-27

Schmiede ☎ GI-21, GI-22, GI-27

Steinbach

Hauptstraße ☎ GI-22, GI-27

Lahnstraße ☎ GI-22

Oppenröder Straße ☎ GI-22, GI-27

Schule ☎ GI-22, GI-27

**Frankenbach** → **Biebertal**

**Freienseen** → **Laubach**

**Garbenteich** → **Pohlheim**

**Geilshausen** → **Rabenu**

## Gießen

Allendorf

Altes Gericht ☎ 1, Silvester-Shuttle 1

Am Zehntfrei ☎ 1, Silvester-Shuttle 1

Kleebachschule ☎ 1, Silvester-Shuttle 1

Mehrzweckhalle ☎ 1

Triebstraße ☎ 1, Silvester-Shuttle 1

Gießen

A.-Herm.-Francke Schule ☎ GI-43

Albert-Schweitzer-Schule ☎ 1

Alfred-Bock-Straße ☎ Linientaxi 9

Am Unteren Rain ☎ Silvester-Shuttle 1, 6, 802

An der Automeile ☎ 2, GI-22, 372

Arndstraße ☎ SATURN, Silvester-Shuttle 1, 10

August-Messer-Straße ☎ Silvester-Shuttle 3, 7

Automeile Süd ☎ SATURN, Silvester-Shuttle 2, 2

Bachweg ☎ 310

Bahnhof ☎ G 30, G 45, RB46, ☎ 5/15, VENUS, 2, 10, 17, 18, GI-21, GI-22, 24, GI-41, GI-42, 371, 372, 375, 377, 378, 379

Bahnhofstraße ☎ 2, GI-25, GI-41, GI-42, GI-43, 310

Bauhof Faber+Schnepp ☎ 375, 377

Behördenzentrum ☎ 5/15, 6, 7, 12, 24, GI-25, 371, 372, 800, 801, 802

Berliner Platz ☎ 3/13, VENUS, SATURN, 1, Silvester-Shuttle 1-3, 2, 7, Linientaxi 9, 11, 17, 18, GI-21, GI-22, GI-25, GI-43, 372, 375, 377, 378, 379, 800, 801, 802

Carlo-Mierendorff-Straße ☎ VENUS, Silvester-Shuttle 3, 800, 801, 802

Christian-Rinck-Straße ☎ 3/13

City Center ☎ 5/15

Colemanstraße ☎ 17

Dialysezentrum ☎ 3/13

Dürerstraße ☎ 371

# Haltestellenverzeichnis

## Gemeinde

### Ortsteil

Haltestelle	Linie
Ebelstraße	☞ 3/13
Ederstraße	☞ 12, 800
Egerländer Straße	☞ 3/13, 12, GI-41, GI-42, 378, 800
Eichendorffring	☞ SATURN, 2
Erdkauter Weg	☞ RB46, ☞ Silvester-Shuttle 1, 10
Europastraße	☞ GI-22, 372
Evangelisches Krankenhaus	☞ 7
Fasanenweg	☞ SATURN, Silvester-Shuttle 2, 2
Feuerbachstraße	☞ 5/15, VENUS, Silvester-Shuttle 2
Finanzamt	☞ 3/13
Forstgarten	☞ 372
Forsthaus	☞ 6, 372, 375, 377
Friedensstraße	☞ SATURN, Silvester-Shuttle 2, 2, GI-22, 372
Friedhof	☞ 3/13
Friedrich-List-Straße	☞ 12
Friedrichstraße	☞ SATURN, Silvester-Shuttle 1, 1, 10, 11, 378, 379
Gefahrenabwehrzentrum	☞ 17
Georg-Haas-Straße	☞ 3/13
Gleiberger Weg	☞ VENUS, Silvester-Shuttle 3, 800, 801, 802
Gottlieb-Daimler-Straße	☞ Silvester-Shuttle 3, 24, GI-41, GI-42, GI-43
Graudenzer Straße	☞ SATURN, Silvester-Shuttle 2, 2, GI-22
Hardtallee	☞ VENUS, Silvester-Shuttle 3, 7, 12, 24, GI-41
Haydnstraße	☞ SATURN, 10
Herderschule	☞ 5/15, 24, 801
Hessenhalle	☞ 5/15, VENUS, 1, Silvester-Shuttle 3, 7, 12, 24, GI-41, GI-42, GI-43, 375
Heyerweg	☞ SATURN, 1, Silvester-Shuttle 2, 17
Hochhäuser	☞ VENUS, Silvester-Shuttle 3, 800, 801, 802
Holbeinring	☞ 5/15
Johanneskirche	☞ VENUS, SATURN, 1, Silvester-Shuttle 1, 11, 17, GI-21, GI-22, 24, GI-25, 371, 372, 375, 377, 378, 379
Kantstraße	☞ VENUS, 7
Karl-Benz-Straße	☞ 12
Katharinengasse	☞ 5/15
Klingelbachweg	☞ Silvester-Shuttle 1, 6, 24, 310, 372, 375, 377, 802
Klinikstraße	☞ SATURN, 1, 10, 11, 378, 379
Königgrätzer Straße	☞ 2
Kreisverwaltung	☞ 2
Kropbacher Weg	☞ 7, GI-41, GI-42, GI-43
Landgericht	☞ 5/15, VENUS, Silvester-Shuttle 2, Silvester-Shuttle 3, 12, GI-25, 371
Leihgesterner Weg	☞ SATURN, 378, 379
Leimenkauter Weg	☞ VENUS, Silvester-Shuttle 3, 800, 801, 802
Licher Straße	☞ G 45
Liebig-Center	☞ VENUS
Liebigschule	☞ 3/13, SATURN, Silvester-Shuttle 1, 6, GI-43, 310, 372, 375, 377, 802
Liebigstraße	☞ 5/15, VENUS, SATURN, 1, Silvester-Shuttle 1, 2, 17, GI-21, GI-22, 24, GI-41, GI-42, 371, 372, 375, 377, 378
Lilienweg	☞ 3/13
Ludwig-Uhland-Schule	☞ 3/13, Silvester-Shuttle 1
Lufthansastraße	☞ 17
Lutherberg	☞ SATURN, Silvester-Shuttle 2, 2, GI-22

# Haltestellenverzeichnis

## Gemeinde

### Ortsteil

Haltestelle	Linie
Margaretenhütte	☺ 310
Marktplatz	☺ 3/13, 5/15, VENUS, 2, Silvester-Shuttle 3, 7, Linientaxi 9, 12, 24, 800, 801, 802
Max-Reger-Straße	☺ 3/13, SATURN, Silvester-Shuttle 1, 1
Mühlstraße	☺ VENUS, 1, 24, GI-25, GI-41, GI-42, GI-43, 310
Nahrungsberg	☺ SATURN, Silvester-Shuttle 2, 2, GI-22, 801
Naturwissenschaften	☺ SATURN, 10, 378, 379
Nordanlage	☺ 3/13, GI-25, GI-41, GI-42
Ostschule	☺ 1, 801
Oswaldgarten	☺ G 30, ☺ 3/13, 5/15, VENUS, 2, Silvester-Shuttle 3, 7, 12, 24, 800, 801, 802
Parkhaus Lahnstraße	☺ 310, 378, 379
Paul-Meimberg-Straße	☺ SATURN, 10
Pestalozzischule	☺ Silvester-Shuttle 3, 7
Petersweiher	☺ 375
Petruskirche	☺ 3/13
Philipp-Reis-Straße	☺ 12
Philosophenwald	☺ Silvester-Shuttle 2, 7
Philosophikum	☺ 10, 18, 24, 801, 802
Pistorstraße	☺ 801
Professorenweg	☺ 7
Richard-Wagner-Straße	☺ 3/13, SATURN, Silvester-Shuttle 1, 1
Riegelpfad	☺ SATURN
Robert-Bosch-Straße	☺ 12
Robert-Sommer-Straße	☺ SATURN, Silvester-Shuttle 1, 11, 378, 379
Röderring	☺ 5/15, VENUS, Silvester-Shuttle 2
Röntgenstraße	☺ 3/13, 11
Rudolf-Diesel-Straße	☺ 1, Silvester-Shuttle 2, 17
Sandfeld	☺ 12
Sandfeldschule	☺ 12
Sandkauter Weg	☺ 6, 10, 372, 375, 377, 802
Schäferbrunnen	☺ 12
Schiffenberg	☺ 6
Schlangenzahl	☺ 3/13
Schubertstraße	☺ SATURN, Silvester-Shuttle 1, 1, 10, 11
Schützenstraße	☺ 5/15, VENUS, Silvester-Shuttle 3, 7, 12, 24, GI-41, GI-42, GI-43, 800, 801, 802
Schwanenteich	☺ VENUS, Silvester-Shuttle 3, 7
Schwarzacker	☺ 3/13, Silvester-Shuttle 1
Schwarzlachweg	☺ 3/13
Selterstor	☺ 2, 24, GI-41, GI-42
Siegmund-Heichelheim-Straße	☺ 3/13
Siemensstraße	☺ 10, 801, 802
Sophie-Scholl-Schule	☺ 1, Silvester-Shuttle 2, 17
Stadtgärtnerei	☺ 375, 377
Stadttheater	☺ 24
Stadtwerke	☺ 310, 378, 379
Steinstraße	☺ 5/15, VENUS, Silvester-Shuttle 2, 12, GI-25, 371
Sternmark	☺ SATURN, Silvester-Shuttle 1, 6, 372, 375, 377, 802
Stolzenmorgen	☺ 17
Studentendorf	☺ SATURN
Südanlage	☺ GI-21, 371, 372, 375, 377
Sudetenlandstraße	☺ 371

# Haltestellenverzeichnis

## Gemeinde

### Ortsteil

Haltestelle	Linie
Tannenweg	☞ 7
Theodor-Litt-Schule	☞ 5/15, VENUS, Silvester-Shuttle 2, GI-25
Tulpenweg	☞ 3/13
Ulner Dreieck	☞ 3/13
Uni Hauptgebäude	☞ SATURN, 11, 378, 379
Unterer Hardthof	☞ 7
Unterhof	☞ SATURN, 10, 378, 379
Unterm Hardtwäldchen	☞ 7
Versailler Straße	☞ 2
Volkshalle	☞ SATURN, 1, 17, GI-21
Waldstadion	☞ SATURN, 1, Silvester-Shuttle 2, 17, GI-21
Welckerstraße	☞ 3/13
Werrastraße	☞ 12
Westschule	☞ VENUS, Silvester-Shuttle 3, 800, 801, 802
Wolfstraße	☞ SATURN, 1, 17, GI-21
Zahnklinik	☞ 3/13, Silvester-Shuttle 1
<b>Kleinlinden</b>	
Bernhardtstraße	☞ SATURN, 1, 11
Brüder-Grimm-Schule	☞ 1
Brüder-Grimm-Schule (Süd)	☞ 1, Silvester-Shuttle 1
Burggartenstraße	☞ 11
Schulgärten	☞ SATURN, Silvester-Shuttle 1, 1
Waldweide	☞ SATURN, Silvester-Shuttle 1, 1, 310, 378, 379
Wetzlarer Straße	☞ SATURN, Silvester-Shuttle 1, 1, 11, 310, 378, 379
<b>Lützellinden</b>	
Bitzenstraße	☞ 1, Silvester-Shuttle 1
Kirche	☞ 1
Kleebergstraße	☞ 1, Silvester-Shuttle 1
Langer Strich	☞ 1
Lindenstraße	☞ 1, Silvester-Shuttle 1
Rechtenbacher Hohl	☞ 1
Schwimmbad	☞ 1
Taunusstraße	☞ 1
<b>Rödgen</b>	
Brunnenweg	☞ 1, Silvester-Shuttle 2
Bürgerhaus	☞ 1, Silvester-Shuttle 2, GI-26
Helgenstock	☞ 1, Silvester-Shuttle 2
Industriestraße	☞ 1, Silvester-Shuttle 2
Troher Straße	☞ GI-25, GI-26
<b>Wieseck</b>	
Albert-Osswald-Platz	☞ 5/15, VENUS, Silvester-Shuttle 2, GI-25
Am Eichelbaum	☞ 5/15
Burgenring	☞ 5/15
Friedhof	☞ 5/15, VENUS
Grabenstraße	☞ 5/15, VENUS, Silvester-Shuttle 2
Greizer Straße	☞ 5/15, VENUS, GI-25
Hölderlinweg	☞ 5/15
Im Nordkreuz	☞ 371
Jenaer Straße	☞ 5/15
Lichtenauer Weg	☞ 5/15, 371
Turnstraße	☞ 5/15, VENUS, Silvester-Shuttle 2
Weidigstraße	☞ 5/15
Weimarer Straße	☞ 5/15, VENUS

# Haltestellenverzeichnis

## Gemeinde

Ortsteil	Haltestelle	Linie
	Wellersburg	5/15, 371
<b>Göbelnrod</b>	<b>→ Grünberg</b>	
<b>Gonterskirchen</b>	<b>→ Laubach</b>	
<b>Großen-Buseck</b>	<b>→ Buseck</b>	
<b>Großen-Linden</b>	<b>→ Linden</b>	
<b>Grünberg</b>		
Beltershain		
	Burgstraße	GI-78,  GI-73
	Kirche	GI-78, 371,  GI-73
Göbelnrod		
	Bahnhof	G 45
	Schützenstraße	GI-21, GI-79
Grünberg		
	Alsfelder Brücke	GI-21, GI-71, GI-72, GI-74, GI-77, GI-78, GI-79, 371
	Arbeiterwohlfahrt	GI-74, GI-77, GI-78
	Asterweg	GI-71, GI-72, GI-79
	Auf dem Göbler	GI-71, GI-79
	Bahnhof	G 45,  GI-21, GI-64, GI-71, GI-72, GI-74, GI-77, GI-78, GI-79, 371  GI-73
	Baumgartenfeld	GI-71, GI-72, GI-79
	Beethovenstraße	GI-71, GI-72
	Berliner Straße	GI-71
	Breslauer Straße	GI-71, GI-72
	Diebsturm	GI-71, GI-72,  GI-73
	Eiserne Hand	GI-71, GI-72
	Frankfurter Straße	GI-64, GI-72, GI-74, GI-79
	Gießener Straße	GI-21, GI-71, GI-72, GI-79
	Höfetränke	GI-71, GI-72,  GI-73
	Industriegebiet	GI-71, GI-72,  GI-73
	Kantstraße	GI-71, GI-72, GI-79
	Kino	GI-64, GI-71, GI-72, GI-74, GI-77, GI-79
	Konrad-Adenauer-Straße	GI-71, GI-72
	Lauterer Straße	GI-74
	Lehnheimer Weg	GI-71, GI-72
	Museum im Spital	GI-71, GI-72
	Neuer Friedhof	GI-71, GI-72, GI-78, 371
	Neustadt	GI-71, GI-72
	Pfalzrain	GI-71
	Posener Straße	GI-71, GI-72
	Rathaus	GI-71, GI-72,  GI-73
	Robert-Bosch-Straße	GI-71, GI-72
	Schloss	GI-21, GI-64, GI-71, GI-72, GI-74, GI-77, GI-78, GI-79, VB-92, 371
	Schule am Diebsturm	GI-77, GI-79
	Schulstraße	GI-71, GI-72
	Sportschule	GI-73
	Stettiner Straße	GI-71
	Theo-Koch-Schule	GI-21, GI-64, GI-74, GI-77, GI-78, GI-79, 371
	Theo-Koch-Straße	GI-21, GI-79
	Wasserwerk	GI-71, GI-72
	Ziegelberg	GI-71, GI-72
Harbach		
	Hattenröder Straße	GI-21, GI-28, GI-79

# Haltestellenverzeichnis

## Gemeinde

### Ortsteil

Haltestelle Linie

Zum Sandberg  GI-28, GI-79

### Klein-Eichen

Sellnröder Straße  GI-74, VB-76, GI-77

Sellnröder Straße (Ersatz)  VB-76

### Lardenbach

Feuerwehr  GI-74, VB-76, GI-77

Kindergarten  GI-77

Seentalstraße  GI-74, VB-76, GI-77

### Lehnheim

Bahnhof  G 45,  GI-78

Feuerwehr  GI-78

Kindergarten  GI-78

Zur Kreuzburg  GI-78

### Lumda

Kindergarten  GI-78

Neuer Weg  GI-78,  GI-73

### Queckborn

Dorfzentrum  GI-64, GI-79

Kindergarten  GI-79

Licher Straße  GI-64, GI-79

Petersweg  GI-64, GI-79

### Reinhardshain

Bei der Tränke  GI-25, GI-78,  GI-73

Eichheckehof  GI-78,  GI-73

Festplatz  GI-78,  GI-73

Raststätte Süd  GI-25

### Stangenrod

Grundschule  GI-78,  GI-73

Rödernweg  GI-78,  GI-73

Walpergasse  GI-78,  GI-73

### Stockhausen

Flensunger Straße  VB-76

Hauptstraße  GI-74, VB-76, GI-77

### Weickartshain

Feuerwehr  GI-77

Forststraße  GI-74, GI-77

Mozartstraße  GI-74, GI-77

Seenbrücke  GI-74, GI-77

### Weitershain

DGH  GI-78,  GI-73

Felsenstraße  GI-55, GI-78

Friedhof  GI-78,  GI-73

**Grünigen** → **Pohlheim**

**Harbach** → **Grünberg**

**Hattenrod** → **Reiskirchen**

**Hausen** → **Pohlheim**

## Heuchelheim

### Heuchelheim

Abendstern  GI-41, GI-42, GI-43

Bahnstraße  Silvester-Shuttle 3, 24

Falkenstraße  Silvester-Shuttle 3, 24

Gewerbepark Nord  GI-41, GI-42, GI-43

Haag  Silvester-Shuttle 3, 24



# Haltestellenverzeichnis

## Gemeinde

### Ortsteil

Haltestelle	Linie
Hammerpfad	Silvester-Shuttle 3, 24
Ludwig-Rinn-Straße	Silvester-Shuttle 3, 24
Ost	Silvester-Shuttle 3, 24
Schunk	GI-41, GI-42, GI-43
Wilhelmstraße	GI-41, GI-42, GI-43
Kinzenbach	
Kirche	24
Kornblumenstraße	24
Mehrzweckgebäude	24
Sonnenstraße	Silvester-Shuttle 3, 24

## Holzheim → Pohlheim

### Hungen

Bellersheim	
Linde	GI-61, 363
Ostendstraße	GI-61, 363
Hungen	
Alte Molkerei	GI-60, GI-61, VB-92, 363
Bahnhof	RB46,  GI-60, GI-61, VB-92, 363, 375
Friedhof	GI-61, 363
Gesamtschule	GI-60, GI-61, GI-62, 363
Grundschule	GI-60, GI-61, 363
Moha	GI-60
Rathaus	GI-60, 363
Sportplatz	GI-61, 363
Stadtmitte	GI-60, GI-61, 363
Inheiden	
Bahnhof	GI-61, 363
Schule	GI-61
Langd	
Bürgerhaus	GI-60
Ziegelhüttenweg	GI-60
Nonnenroth	
Am Schellenberg	372
Heerstraße	GI-61, 363
In den Gärten	GI-61
Licher Straße	372
Obbornhofen	
Kommenturgasse	GI-61, 363
Schule	GI-61, 363
Rabertshausen	
Hof Ringelshausen	GI-60
Ulfaer Straße	GI-60
Rodheim	
Feuerwehr	GI-60
Gartenbergstraße	GI-60
Steinheim	
Bürgerhaus	GI-60, GI-61
Zum Trinkbrunnen	GI-60, GI-61
Trais-Horloff	
Bahnhof	RB46,  GI-61
Bundesstraße	GI-61, 363
Kirche	GI-61
Ortsmitte	GI-61, 363

# Haltestellenverzeichnis

## Gemeinde

Ortsteil		
Haltestelle		Linie
<b>Utphe</b>		
Feuerwehr	↔	GI-61
Sportplatz	↔	GI-61, 363
<b>Villingen</b>		
Bahnhofstraße	↔	GI-61
Grundschule	↔	GI-61
Kreuzstraße	↔	GI-61, VB-92, 363
<b>Inheiden</b>	➔	<b>Hungen</b>
<b>Kesselbach</b>	➔	<b>Rabenau</b>
<b>Kinzenbach</b>	➔	<b>Heuchelheim</b>
<b>Klein-Eichen</b>	➔	<b>Grünberg</b>
<b>Kleinlinden</b>	➔	<b>Gießen</b>
<b>Königsberg</b>	➔	<b>Biebertal</b>
<b>Krofdorf-Gleiberg</b>	➔	<b>Wettenberg</b>
<b>Krumbach</b>	➔	<b>Biebertal</b>
<b>Langd</b>	➔	<b>Hungen</b>
<b>Langgöns</b>		
<b>Cleeberg</b>		
Espaer Straße	↔	GI-35, FB-51
Forsthausstraße	↔	GI-35, FB-51
Friedhof	↔	GI-35, FB-51
Ringstraße	↔	GI-35
<b>Dornholzhausen</b>		
Dorfstraße	↔	GI-35, 310
Wickengartenstraße	↔	GI-35
<b>Espa</b>		
Gaulskopf	↔	FB-54, FB-58
Solmsen Straße	↔	FB-54, FB-58
<b>Lang-Göns</b>		
Am Fliederbusch	↔	GI-32
Bahnhof	↔	G 30, ↔ GI-32, GI-35
Birkenstraße	↔	GI-32
Grundschule	↔	GI-32, GI-35
Kronenhof	↔	GI-32
Leihgesterner Straße	↔	GI-32, GI-35
Raiffeisenstraße	↔	GI-35
Rathaus	↔	GI-35
Rottweg	↔	GI-32
Schillerstraße	↔	GI-32, GI-35
<b>Niederkleen</b>		
Bergstraße	↔	GI-35, FB-51
Blauäckerweg	↔	GI-35, FB-51
Burgstraße	↔	GI-35, FB-51
Gartenstraße	↔	GI-35, FB-51, 310
<b>Oberkleen</b>		
Am Friedhof	↔	GI-35, FB-51
Forsthaus	↔	GI-35, FB-51
Grundschule	↔	GI-35, FB-51
Kirche	↔	GI-35, FB-51
<b>Lang-Göns</b>	➔	<b>Langgöns</b>
<b>Langsdorf</b>	➔	<b>Lich</b>
<b>Lardenbach</b>	➔	<b>Grünberg</b>
<b>Laubach</b>		

# Haltestellenverzeichnis

## Gemeinde

Ortsteil	
Haltestelle	Linie
<b>Altenhain</b>	
Vogelsbergstraße	☺ GI-74, 373
<b>Freienseen</b>	
Kindergarten	☺ GI-74, 373
Tunnelstraße	☺ GI-74, 372, 373
Waldschänke	☺ GI-74, 372, 373
<b>Gonterskirchen</b>	
Abzw. Laubacher Wald	☺ 372, 373
Alte Schule	☺ 372
Am Silbach	☺ 373
Ortsmitte	☺ 372, 373
Waldstraße	☺ 372, 373
<b>Laubach</b>	
Am Ramsberg	☺ GI-74
Busbahnhof	☺ GI-74, VB-92, 363, 372, 373
Diakoniezentrum	☺ GI-74, 363, 372, 373
Gasthof Laubacher Wald	☺ 372, 373
Gesamtschule	☺ GI-74, 363, 372, 373
Gießener Straße	☺ GI-74, 372
Grundschule	☺ 363, 372, 373
Hallenbad	☺ GI-74
Marktplatz	☺ GI-74
Rathaus	☺ GI-74, 372
Schutzbacher Weg	☺ GI-74, 372
Waldhaus	☺ GI-74, 372, 373
<b>Lauter</b>	
Hof Schudt	☺ GI-74, 373
Lautertalstraße	☺ GI-74
Parkstraße	☺ GI-74, 373
Ringweg	☺ GI-74, 373
Walkmühle	☺ GI-74, 373
<b>Münster</b>	
Auf der Heide	☺ GI-74, 372
Brückenberg	☺ GI-74, 373
Hessenbrückenhammer	☺ GI-74, 372, 373
Kirche	☺ GI-64, 373
Licher Straße	☺ GI-64, 372
<b>Röthges</b>	
Bürgerhaus	☺ GI-74, 373
Heerstraße	☺ GI-74, 372
<b>Ruppertsburg</b>	
Abzw. Friedrichshütte	☺ 363, 373
Bahnhof	☺ 363, 373
Friedrichshütte	☺ 373
Kirche	☺ 363, 373
Kreuzplatz	☺ VB-92, 363
Steinesstraße	☺ 363, 373
<b>Wetterfeld</b>	
Bürgerhaus	☺ 373
Feuerwehr	☺ GI-74, 372
Höfe	☺ GI-74, 373
Laubacher Straße	☺ GI-74, 372

Launsbach

➔ Wettenberg

# Haltestellenverzeichnis

## Gemeinde

Ortsteil

Haltestelle

Linie

**Lauter** → **Laubach**

**Lehnheim** → **Grünberg**

**Leihgestern** → **Linden**

## Lich

### Arnsburg

Klosterwald  FB-52, GI-62,  GI-63

### Bettenhausen

Auf der Bleiche  GI-62,  GI-63

Obergasse  GI-62,  GI-63

### Birklar

Birkenstraße  FB-52, GI-62,  GI-63

Neue Licher Pforte  FB-52, GI-62,  GI-63

### Eberstadt

Arnsburger Straße  FB-52, GI-62, 377,  GI-63

Pfaffenhof  FB-52, GI-62, 377,  GI-63

### Langsdorf


Bahnhof  RB46

Brauhausgasse  GI-62

Licher Pforte  375




Schule  GI-62

### Lich

Albrecht-Dürer-Straße  372, 375

Am Gründchen  372, 375

Am Stadtturcenter  FB-52, 372, 375

Bahnhof  RB46,  FB-52, GI-62, GI-64, 372, 375,  GI-63



Bergstraße  GI-62, 375

Brunnenstraße  FB-52


Bürgerhaus  FB-52, 375

Entenpfuhl  FB-52

Erich-Kästner-Schule  FB-52, GI-62, GI-64

Fasanerie   GI-63

Friedhof  GI-64, 372

Garbenteicher Straße  372, 375


Hohler Weg  FB-52, GI-62

Höhlerstraße  FB-52

Kirchhofgasse  FB-52, GI-62, GI-64, 372,  GI-63

Kolnhausen  FB-52, GI-62

Krankenhaus  FB-52, GI-64,  GI-63

Kreisvolkshochschule  375

Limes-Kaserne  372, 375

Platanenring  FB-52, GI-62, 375

Schloss  FB-52, GI-64, 372, 375,  GI-63

Schwanensee  GI-64, 372,  GI-63

### Muschenheim

Abzweig Hof Güll  377

Hof-Güll  FB-52, GI-62

Rathausplatz  FB-52, GI-62,  GI-63

### Nieder-Bessingen

Friedhof  GI-64, 372

Langsdorfer Straße  GI-64, 372

Mühsachsen  372

### Ober-Bessingen

Hässelstraße  GI-64

# Haltestellenverzeichnis

## Gemeinde

### Ortsteil

Haltestelle	Linie
Hauptstraße	GI-64
Horsteburg	GI-64, 372

## Linden

### Großen-Linden

Anne-Frank-Schule	GI-32, GI-35, 378, 379
Bahnhof	G 30,  378, 379,  GI-37
Bahnhofstraße	378
Bergstraße	GI-32, 310, 378, 379,  GI-37
Forst	378, 379
Frankfurter Straße	GI-32, GI-35, 378, 379
Gewerbegebiet	378, 379
Leihgesterner Straße	GI-32, 378, 379
Oberhof	378, 379
Schillerstraße	378, 379,  GI-37
Sonnenhof	GI-32

### Leihgestern

Am Festplatz	378, 379
Am Mühlberg	378, 379
Hauptstraße	GI-32, 378, 379,  GI-37
Im Boden	378, 379,  GI-37
Rathausstraße	GI-32, 378, 379,  GI-37
Ringstraße	GI-32, 378, 379
Stadtzentrum	GI-32, 378, 379,  GI-37
Steinweg	378, 379

## Lindenstruth → Reiskirchen

## Lollar

### Lollar

Bahnhof	G 30
Bergschänke	GI-51, 371
CBES	GI-51, GI-52, 371
Gewerbegebiet	GI-51
Grundschule	GI-51
Katholische Kirche	371
Ortsmitte	GI-51, 371
Rothweg	371
Stadtverwaltung	GI-51
Süd	GI-51, 371
Tankstelle	GI-51, 371

### Odenhausen

Alte Schule	GI-51
Bahnhof Friedelhausen	G 30
Im Keul	GI-51
Mühlstraße	GI-51
Röderheide	GI-51
Ruttershäuser Straße	GI-51

### Ruttershausen

Ortsmitte	GI-51
-----------	-------

### Salzböden

Dorfgemeinschaftshaus	GI-51
Talstraße	GI-51
Waage	GI-51

## Londorf → Rabenau

## Lumda → Grünberg

# Haltestellenverzeichnis

## Gemeinde

Ortsteil

Haltestelle	Linie
<b>Lützellinden</b>	→ <b>Gießen</b>
<b>Mainzlar</b>	→ <b>Staufenberg</b>
<b>Münster</b>	→ <b>Laubach</b>
<b>Muschenheim</b>	→ <b>Lich</b>
<b>Nieder-Bessingen</b>	→ <b>Lich</b>
<b>Niederkleen</b>	→ <b>Langgöns</b>
<b>Nonnenroth</b>	→ <b>Hungen</b>
<b>Nordeck</b>	→ <b>Allendorf</b>
<b>Obbornhofen</b>	→ <b>Hungen</b>
<b>Ober-Bessingen</b>	→ <b>Lich</b>
<b>Oberkleen</b>	→ <b>Langgöns</b>
<b>Odenhausen</b>	→ <b>Lollar</b>
<b>Odenhausen</b>	→ <b>Rabenau</b>
<b>Oppenrod</b>	→ <b>Buseck</b>
<b>Pohlheim</b>	
Dorf-Güll	
Am Südhang	☞ GI-62, 376, 377
Arnsburger Straße	☞ 376, 377, <b>ALB</b> GI-37
Elsternhorst	☞ GI-38, 376, 377, <b>ALB</b> GI-37
Hof Güller Straße	☞ GI-38, 376, 377, <b>ALB</b> GI-37
Meisenweg	☞ 376, 377
Garbenteich	
Am Pfahlgraben	<b>ALB</b> GI-37
Bahnhof	☉ RB46
Dorf-Güller Straße	☞ GI-38, 372, 375, 376, 377
Dorfplatz	☞ 372, 375, 376, 377, <b>ALB</b> GI-37
Einkaufszentrum	☞ GI-38
Limeswerkstatt	☞ 377
Schiffenbergstraße	☞ 372, 375, 376, 377, <b>ALB</b> GI-37
Sportplatz	☞ 372, 375, 377
Vor dem Hohen Stein	☞ 372, 375
Grüningen	
Kirche	☞ GI-38, 376, 377, <b>ALB</b> GI-37
Langgasse	☞ 376
Limeshalle	☞ 376
Marsteiner Hof	☞ GI-38, 376, 377
Taunusstraße	☞ GI-38, 376, 377, <b>ALB</b> GI-37
Hausen	
Garbenteicher Straße	☞ 372, 375
Lutherlinde	☞ 376, <b>ALB</b> GI-37
Rathaus	☞ GI-38, 372, 375, 376, <b>ALB</b> GI-37
Holzheim	
Kirche	☞ GI-38, 376, 377, <b>ALB</b> GI-37
Linde	☞ GI-38, 377
Regenbogenschule	☞ 376
Schälgärten	☞ GI-38, 376, 377, <b>ALB</b> GI-37
Watzborn-Steinberg	
A.-Reichwein-Schule	☞ GI-32, 375, 376
Auf der Brücke	☞ GI-38, 375, 376, 377, <b>ALB</b> GI-37
Bahnhof	☉ RB46, ☞ 375
Bahnhofstraße	☞ 375
Dresdener Straße	☞ 376, <b>ALB</b> GI-37
Friedrich-Ebert-Straße	☞ GI-32, GI-38, 377

# Haltestellenverzeichnis

## Gemeinde

### Ortsteil

Haltestelle	Linie
Gießener Straße	375, 377
Hallenbad	GI-38
Kreuzplatz	375
Limeschule	376
Medzentrum	GI-38,  GI-37
Neue Mitte	GI-38, 377
Rathaus	GI-32, GI-38, 375, 377,  GI-37
Schumannstraße	376,  GI-37

### Queckborn → Grünberg

### Rabenau

Allertshausen	
Am Weiher	GI-55, 371
Geilshausen	
Festplatz	GI-55, 371
Kirche	GI-55, 371
Kesselbach	
DGH	GI-55, 371
Londorfer Straße	GI-55, 371
Londorf	
Allertshäuser Straße	GI-55, 371
Burggarten	GI-55, 371
Gießener Straße	GI-55, 371
Grundschule	GI-55, 371
Wallstraße	GI-55, 371
Odenhausen	
Hauptstraße	GI-55, 371
Kirchstraße	GI-55
Rüddingshausen	
Grundschule	GI-55, GI-78, MR-86, 371
Odenhäuser Straße	GI-55, GI-78, 371
Sportplatz	GI-55, GI-78, MR-86, 371

### Rabertshausen → Hungen

### Reinhardshain → Grünberg

### Reiskirchen

Bersrod	
Kulturhalle	GI-25, GI-26, GI-28
Lindenplatz	GI-25, GI-26, GI-28
Burkhardsfelden	
Brühlstraße	GI-21, GI-28
Vogelhecke	GI-21, GI-28
Wasserstraße	GI-21
Ettingshausen	
Am Bahnhof	GI-21, GI-28, GI-64, GI-79, 373
Am Weinberg	GI-64, GI-79
Flugplatz	GI-21
Flugplatzsiedlung	GI-28, GI-79
Mühle	GI-21, GI-28, GI-79
Rathausstraße	GI-21, GI-28, GI-64, GI-79
Schule	GI-21, GI-28, GI-79
Hattenrod	
Birkenweg	GI-21
DGH	GI-21, GI-28
Licher Straße	GI-21, GI-28

# Haltestellenverzeichnis

## Gemeinde

Ortsteil		Linie
<b>Lindenstruth</b>		
Alsfelder Straße	↔	GI-21, GI-28
Wieseckhalle	↔	GI-21, GI-28
<b>Reiskirchen</b>		
Bahnhof	↔	G 45, GI-21, GI-28
Burkhardsfelder Straße	↔	GI-21, GI-28
Grundschule	↔	GI-28
Industriegebiet	↔	GI-21, GI-28
<b>Saasen</b>		
Bahnhof	↔	G 45, GI-21, GI-28
Bollnbach	↔	GI-28
Hainstraße	↔	GI-21, GI-28
Kulturhalle	↔	GI-28
<b>Winnerod</b>		
Abzweig Winnerod	↔	GI-25
Kirche	↔	GI-25, GI-26, GI-28
<b>Rödgen</b>	➔	<b>Gießen</b>
<b>Rodheim</b>	➔	<b>Hungen</b>
<b>Rodheim-Bieber</b>	➔	<b>Biebertal</b>
<b>Röthges</b>	➔	<b>Laubach</b>
<b>Rüddingshausen</b>	➔	<b>Rabenau</b>
<b>Ruppertsburg</b>	➔	<b>Laubach</b>
<b>Ruttershausen</b>	➔	<b>Lollar</b>
<b>Saasen</b>	➔	<b>Reiskirchen</b>
<b>Salzböden</b>	➔	<b>Lollar</b>
<b>Stangenrod</b>	➔	<b>Grünberg</b>
<b>Staufenberg</b>		
<b>Daubringen</b>		
Lumdabrücke	↔	GI-52, 371
Waldstraße	↔	GI-52, 371
Zum Wingertsbaum	↔	GI-52, 371
<b>Mainzlar</b>		
Am Kies	↔	GI-52, 371
Daubringer Straße	↔	GI-52, 371
Treiser Straße	↔	371
<b>Staufenberg</b>		
Grundschule	↔	GI-52
Mainzlarer Straße	↔	371
Stadhalle	↔	GI-52, 371
<b>Treis</b>		
Buchwaldstraße	↔	GI-55, 371
Kirche	↔	GI-55, 371
<b>Steinbach</b>	➔	<b>Fernwald</b>
<b>Steinheim</b>	➔	<b>Hungen</b>
<b>Stockhausen</b>	➔	<b>Grünberg</b>
<b>Trais-Horloff</b>	➔	<b>Hungen</b>
<b>Treis</b>	➔	<b>Staufenberg</b>
<b>Trohe</b>	➔	<b>Buseck</b>
<b>Utphe</b>	➔	<b>Hungen</b>
<b>Vetzberg</b>	➔	<b>Biebertal</b>
<b>Villingen</b>	➔	<b>Hungen</b>
<b>Wattenborn-Steinberg</b>	➔	<b>Pohlheim</b>
<b>Weickartshain</b>	➔	<b>Grünberg</b>



# Haltestellenverzeichnis

## Gemeinde

Ortsteil		Linie
Haltestelle		
<b>Weitershain</b>	➔	<b>Grünberg</b>
<b>Wettenberg</b>		
Krofdorf-Gleiberg		
Am Augarten		☎ 800, 802
Am Wingert		☎ GI-81, 800, 802
Apotheke		☎ GI-81, 800, 802
Evangelische Kirche		☎ GI-81
Gewerbepark West		☎ 800, 802
Hainweg		☎ GI-81, 800, 802
Hardtweg		☎ GI-81, 800, 802
Haupt-/Inselstraße		☎ GI-81, 800, 802
Klingelgarten		☎ GI-81, 800, 802
Kronzenborner Weg		☎ GI-81, 802
Rodheimer Straße		☎ GI-81
Seemühle		☎ GI-81, 800, 802
Wiesenstraße		☎ GI-81, 802
Wißmarer Straße		☎ GI-81, 802
Launsbach		
An der Fels		☎ 800, 801
Ev. Gemeindehaus		☎ GI-81, 800, 801
Gesamtschule		☎ GI-81
Gewerbegebiet		☎ 800, 801
Gewerbepark Ost		☎ 800, 801, 802
Linde		☎ 800, 801
Mittelmark		☎ GI-81, 800, 801
Ortszentrum		☎ GI-81, 800, 801
Wißmar		
Auf der Heide		☎ GI-81, 800, 801
Bahnhofstraße		☎ 800
Erlental		☎ GI-81
Evangelische Kirche		☎ GI-81, 800, 801
Holz+Technik-Museum		☎ GI-81, 800, 801
Katholische Kirche		☎ GI-81, 800, 801
Krofdorfer Straße		☎ GI-81, 800, 801
Launsbacher Straße		☎ 800, 801
Ruttershausener Straße		☎ GI-81, 800, 801
<b>Wetterfeld</b>	➔	<b>Laubach</b>
<b>Wieseck</b>	➔	<b>Gießen</b>
<b>Winnen</b>	➔	<b>Allendorf</b>
<b>Winnerod</b>	➔	<b>Reiskirchen</b>
<b>Wißmar</b>	➔	<b>Wettenberg</b>