

Aktuelle Information

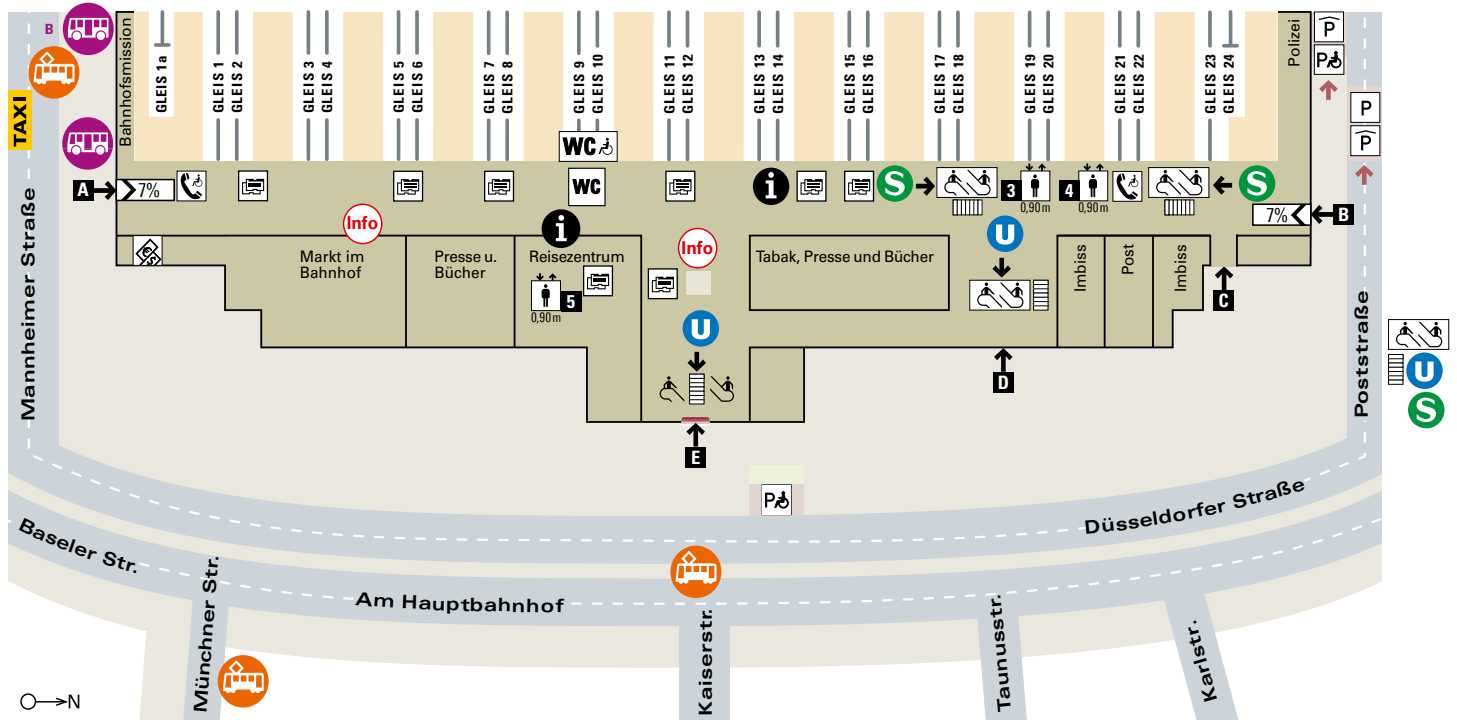
Wegen umfangreicher Umbaumaßnahmen kommt es derzeit am Bahnhof Frankfurt (Main) Hauptbahnhof zu Einschränkungen.

Die Umbauarbeiten beziehen sich auf einen Teilbereich der B-Ebene sowie auf Zugänge der Ebenen 0, Ebenen -1 und Ebene -3.

Zur besseren Orientierung zu den S- und U-Bahnen ist auf dem Boden ein Leitsystem angebracht.

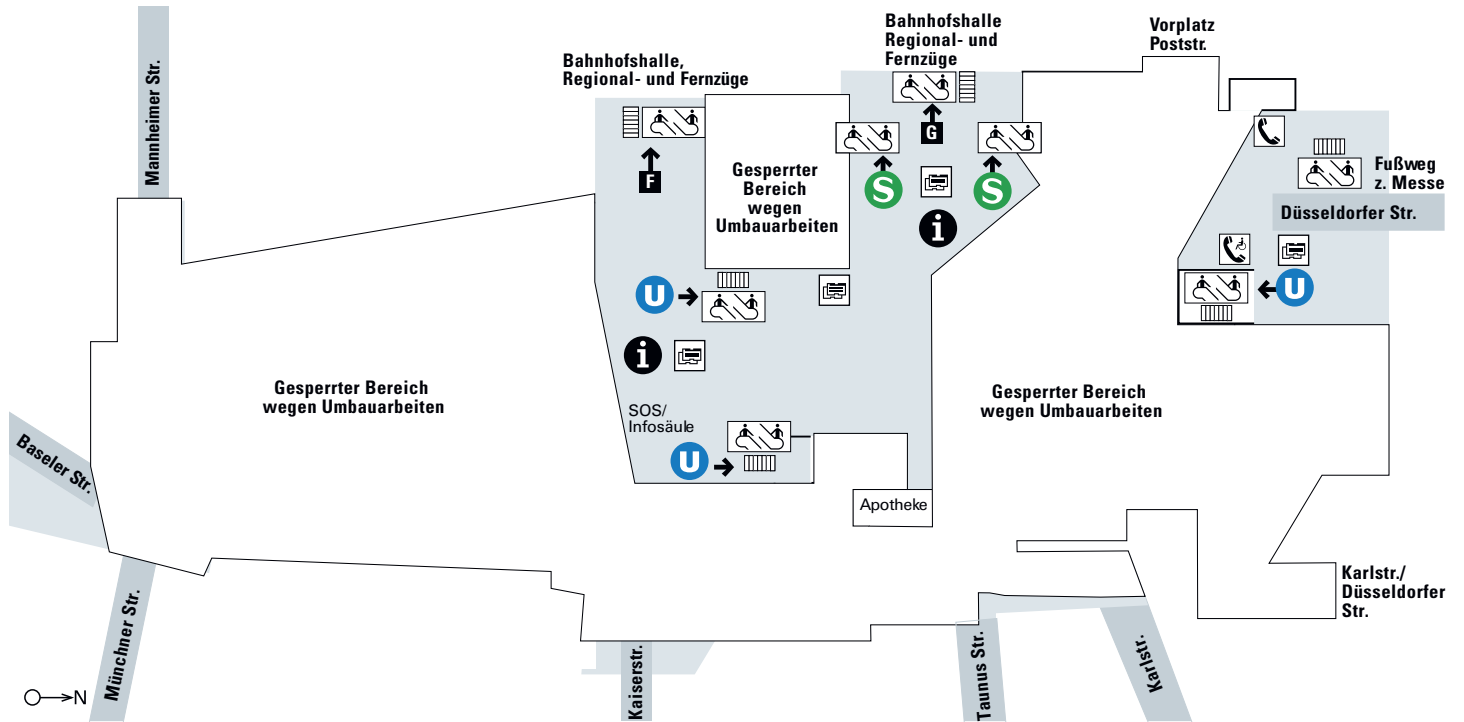
Einzelheiten entnehmen Sie bitte dem nachfolgenden Stationsplan.

Ebene 0 (Empfangsgebäude, Service/Fern- u. Regionalbahngleise)



Zugänge Bahnsteige	Züge	Besonderheiten
<p>A → Zugang an Südseite über Rampe (Länge ca. 2,4 m, Steigung ca. 7%) zu Gleis 1–24</p> <p>B → Zugang über Rampe an Nordseite (Länge 3 m, Steigung ca. 7%, 10 m Doppelflügeltüren) zu Gleis 1–24</p> <p>C → Zugang ebenerdig zu Gleis 1–24</p> <p>D → Zugang ebenerdig zu Gleis 1–24</p> <p>E → Zugang (Haupteingang) ebenerdig zu Gleis 1–24</p> <p>Alle Bahnsteige sind vom Querbahnsteig im Bahnhofsgebäude aus barrierefrei (zum Teil über geringfügige Steigung) zu erreichen</p>	<p>Gleis 2–3 <i>S 7</i> Richtung Riedstadt-Goddelau</p> <p>Gleis 20–22 <i>S 8</i> Richtung Frankfurt Flughafen (nur während der Hauptverkehrszeiten)</p> <p>RE-Züge mit Doppelstock-Steuerwagen (ausfahrbare Rampe) beziehungsweise mit modernisierten Steuerwagen (Hublift)</p> <p>Richtung Limburg fahren die Doppelstock-Steuerwagen beziehungsweise modernisierte Steuerwagen in der Regel an der Zugspitze.</p> <p>Ansonsten Einstieg mit stationären Hublift möglich (Anmeldung erforderlich)</p> <div style="background-color: #f0f0f0; padding: 5px;"> <p> Schienerersatzverkehr (SEV) und Busnotverkehr (BNV)</p> <p>SEV-Haltestelle: Hauptbahnhof Fernbusse Bereich B SEV-Haltestelle befindet sich in der Mannheimer Straße an der Südseite des Bahnhofsgebäudes</p> <p> Bus B Alle Richtungen</p> <p>GPS-Daten 50.105734, 8.663722 Wegbeschreibung: Vom Südausgang A → kommend nach rechts in der Mannheimer Straße direkt am Bahnhofsgebäude</p> </div>	<p>B+R-Anlage (Poststraße)</p> <p>Behindertenstellplätze (Zufahrt von Poststraße)</p> <p>Behinderten-WC im Nordflügel und an Gleis 9 (Anmeldung per Klingel und Sprechanlage)</p> <p>WC (gebührenpflichtig)</p> <p>Anbindung mit Taxi, Bus und Straßenbahn an Südseite und Bahnhofsvorplatz, Zuwegung über abgesenkte Bordsteinkante</p> <p>Zugang zur U-Bahn über Aufzug am Bahnhofsvorplatz zur Ebene -1 (B-Ebene)</p> <p>Gepäck-Schließfächer befinden sich links von Zugang A → und rechts von Zugang B →, sowie rechts und links den Flur zwischen Zugang D → und Zugang E → (auch Gepäckaufbewahrung)</p> <ol style="list-style-type: none"> 1 Aufzug zum Parkhaus (wegen Bauarbeiten derzeit außer Betrieb) 3 Aufzug zu den S-Bahn Gleisen Richtung City / Offenbach 4 Aufzug zu den S-Bahn Gleisen Richtung Region / Messe 5 Aufzug zur DB-Lounge 6 Aufzug ist außer Betrieb – unter der Telefon-Nr.: 0152-37 50 10 26 ist eine Mobilitätshilfe zur B-Ebene eingerichtet

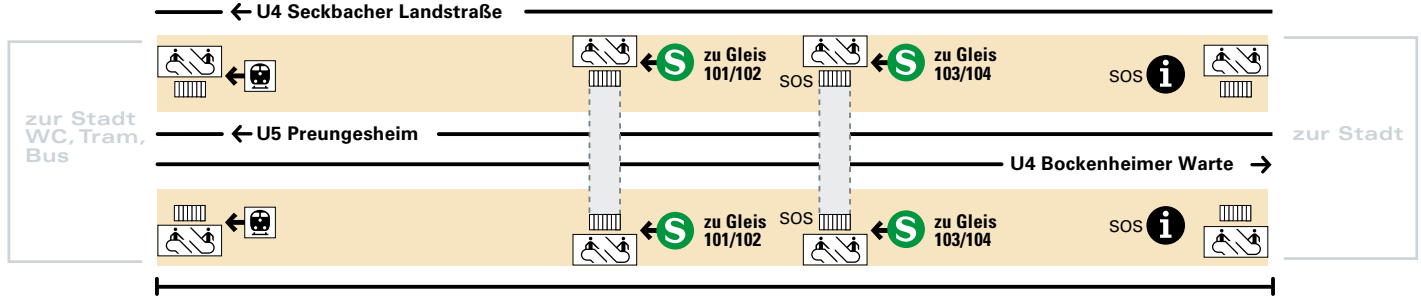
Ebene -1 (B-Ebene) Service, kein Zugverkehr



Stand: Mai 2023

Zugänge Bahnsteige	Züge	Besonderheiten
<p>F → Zugang von der B-Ebene zu den Gleisen 1–24, zur Bahnhofshalle</p> <p>G → Zugang von der B-Ebene zu den Gleisen 1–24, zur Bahnhofshalle</p>	Kein Zugverkehr	SOS-,Info-Säulen mit Sprechanlage auf den Bahnsteigen und in der B-Ebene

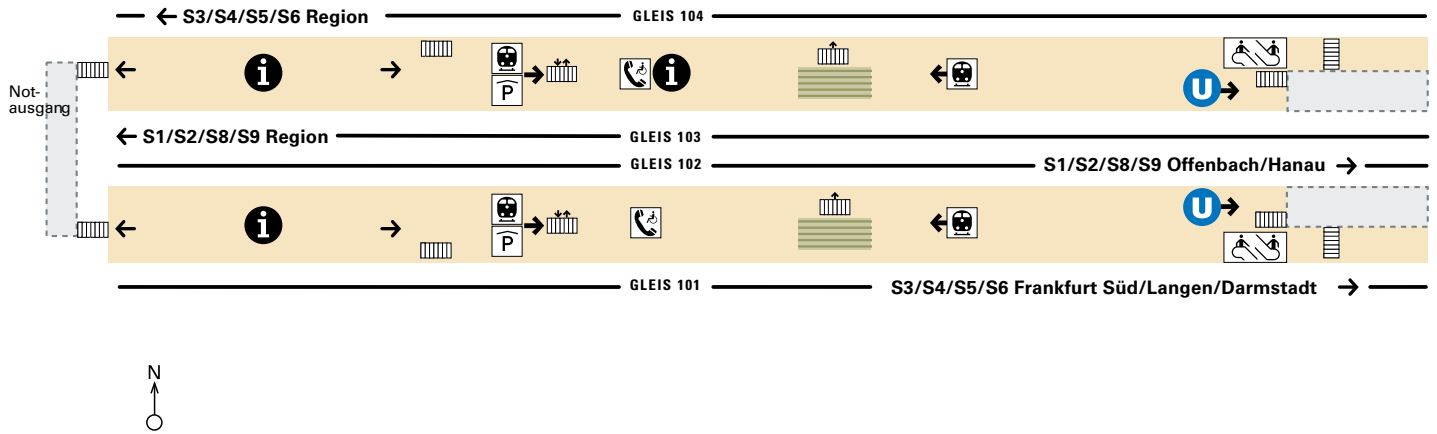
Ebene -2 (U-Bahn)



Stand: Mai 2023

Zugänge Bahnsteige	Züge	Besonderheiten
Zugang über S-Bahnsteige und über Ebene -1 (B-Ebene)	<p>U4 Richtung Messe, Bockenheimer Warte</p> <p>U4 Richtung Seckbacher Landstraße</p> <p>U5 Richtung Preungesheim</p>	Vorsicht: Kein barrierefreier Zugang zu den U-Bahnen während der Umbauarbeiten.

Ebene -3 (S-Bahn)



Stand: Mai 2023

Zugänge Bahnsteige	Züge	Besonderheiten
<p>Zugänge über Bahnhofsgebäude</p> <p>Gleis 101 und Gleis 102 Zugang über Aufzug (Durchlader) Breite 1,20 m im Nordteil des Hbf (Ebene 0, EG) bei Gleis 18</p> <p>Gleis 103 und Gleis 104 Zugang über Aufzug (Durchlader) Breite 1,20 m im Nordteil des Hbf (Ebene 0, EG) bei Gleis 20</p> <p>Zugänge über Ebene -1 (B-Ebene) nur über feste Treppe und Rolltreppen</p>	<p>Gleis 101</p> <p><i>S3</i> Richtung Darmstadt <i>S4</i> Richtung Langen <i>S5</i> Richtung Frankfurt Süd <i>S6</i> Richtung Frankfurt Süd</p> <p>Gleis 102</p> <p><i>S1</i> Richtung Rödermark Ober-Roden <i>S2</i> Richtung Dietzenbach <i>S8</i> Richtung Hanau <i>S9</i> Richtung Hanau</p> <p>Gleis 103</p> <p><i>S1</i> Richtung Wiesbaden <i>S2</i> Richtung Niedernhausen <i>S8</i> Richtung Flughafen / Wiesbaden <i>S9</i> Richtung Flughafen / Wiesbaden</p> <p>Gleis 104</p> <p><i>S3</i> Richtung Bad Soden <i>S4</i> Richtung Kronberg <i>S5</i> Richtung Friedrichsdorf <i>S6</i> Richtung Friedberg</p>	<p>SOS-, Info-Säulen mit Sprechanlage auf den Bahnsteigen. Der Bahnhof wird zu Ihrer Sicherheit kameraüberwacht.</p> <p>Zur Parkebene über Aufzug 3 und 4 zur Bahnhofshalle und dann Aufzug</p> <p>3 Aufzug führt zu Gleis 101 und Gleis 102 (Richtung Ffm City / Offenbach), Parkhaus, Bahnhofshalle</p> <p>4 Aufzug führt zu Gleis 103 und Gleis 104 (Richtung Region), Parkhaus, Bahnhofshalle</p>

	Fahrkartenautomat		Fern- und Regionalzüge		barrierefrei		Parkplatz		Bahnhofsgebäude
	Fahrkartenverkaufsstelle und RMV-Agentur		zur S-Bahn		mit Hilfe barrierefrei		Parkhaus		Bahnsteig
	RMV-Mobilitätszentrale und RMV-Mobilitätsinfo		zur U-Bahn		nicht barrierefrei		Behindertenparkplatz		Zwischenebene
	Fahr- und Tarifinformation		Straßenbahnhaltestelle		Kennzeichnung der Zugänge mit Richtungspfeil		Park and Ride		Wetterschutz/Sitzgelegenheit
	DB-Information		Bushaltestelle		Rampe (Pfeilspitze = oben), Steigung wird in % angegeben		Kiss and Ride		Bahnhofsvorplatz und Gehwege bzw. Laufflächen
	Telefon		Schienenersatzverkehr (SEV)		Bordsteinabsenkung (≤ 3 cm)		Bike and Ride		Parkplätze
	Telefon barrierefrei		Taxi		Treppe		Fahrradreparaturstation		Über- und Unterführung
	WC		Car-Sharing		Aufzug; Türbreite: 0,90m		Zufahrt zu Parkplätzen		Straßen
	WC barrierefrei		Bike-Sharing		Durchlader; Türbreite: 0,90 m		Schranke		Gebäude
	Schließfächer		E-Roller-Sharing		2 Rolltreppen – 1 hoch und 1 runter		Privatgrundstück		Grünflächen
					Rolltreppe runter		Böschung		Mauer/Zaun
					Rolltreppe hoch				
					taktile Streifen auf diesem Bahnsteig vorhanden				

N
↑
○ Nordpfeil