











- Legende:**
-  Point of Interest
  -  Museum/Historisches Gebäude
  -  Gastronomie
  -  Rathaus
  -  Biergarten
  -  Baden
  -  Fahrradgeschäft/Fahrradwerkstatt
  -  Bahnhof
  -  Schule
  -  Routennetz
  -  Hessischer Radfernweg
  -  Landkreisgrenze

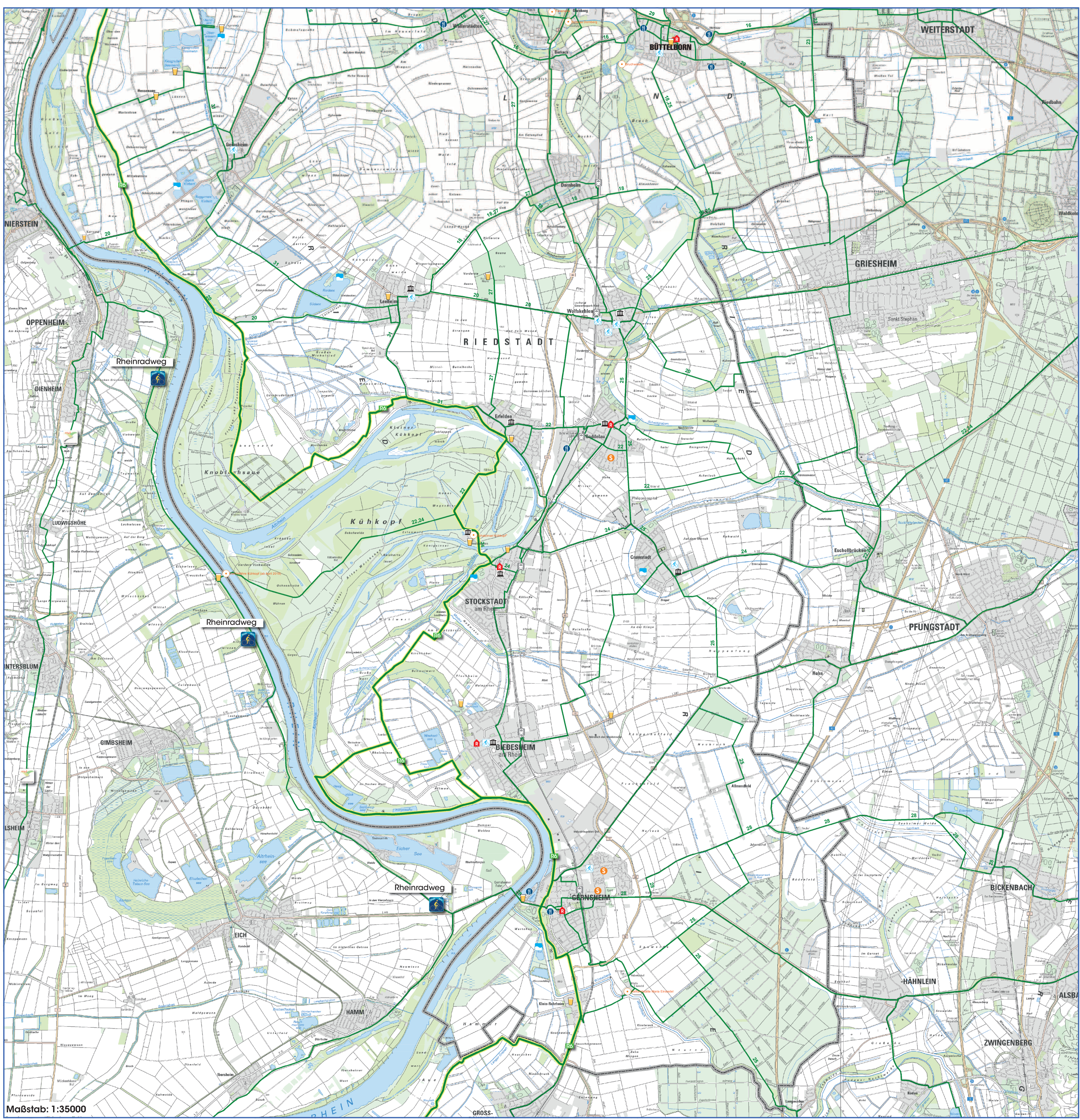
**Impressum**  
**Herausgeber:** Kreisausschuss des Kreises Groß-Gerau, Wilh.-Seipp-Str.4, 64521 Groß-Gerau  
**Datengrundlage:** Hessische Verwaltung für Bodenmanagement und Geoinformation.  
**Bildnachweis:** Kreis Groß-Gerau  
**Gestaltung:** Marketing Beratung Hahn GmbH, Im Ankerrod 9a, 64521 Groß-Gerau, Tel.: 06152 8551700, www.mbh-gg.de  
**Druck:** 1. Auflage, 2017, 1.000 Stück  
 Für Druckfehler wird keine Verantwortung übernommen. Die Öffnungszeiten können außerhalb der Spargel-Saison abweichen.  
 Diese Karte ist gesetzlich geschützt. Vervielfältigung, Nachdruck oder Kopie nur mit Genehmigung des Herausgebers.



# Fahrradkarte des Kreises Groß-Gerau



Beschildertes Alltags- und Freizeitrouthenetz mit allen wichtigen Zielen



Maßstab: 1:35000

**Radwegweisungssystematik**

	Groß-Gerau Büttelborn	13 3,4
	Bischofsheim Rüsselsheim	10 2,4

**Richtungswegweiser** weisen immer die Richtung zur nächsten Ortschaft (Nahziel) und zu einem weiter gelegenen Fernziel.

	Trebur Bischofsheim	3,6 3,4
	Biebesheim Leeheim	9,6 2,4
	Goddelau Wolfskehlen	8,6 5,5

An größeren Knotenpunkten kommen auch **Tabellenwegweiser** zum Einsatz. **Einschubplaketten** unterhalb der Pfeil- oder Tabellenwegweiser kennzeichnen die nummerierten Freizeitroutes des Kreises oder andere Themenrouten (z.B. Radfernweg R6, RMV-Routen, Radrouten Ried, Spargelrouten, etc.).

**Zwischenwegweiser** werden an untergeordneten Wegekrenzungen oder auf längeren Streckenabschnitten ohne Abzweigungen verwendet, um den Radfahrern zu signalisieren, dass sie noch auf dem richtigen Weg sind.

**Bike & Ride an Bushaltestellen**  
Hier können Sie Ihr Rad sicher abstellen und die Fahrt mit dem Bus fortsetzen

