



# Linienetzplan Frankfurt am Main

2024

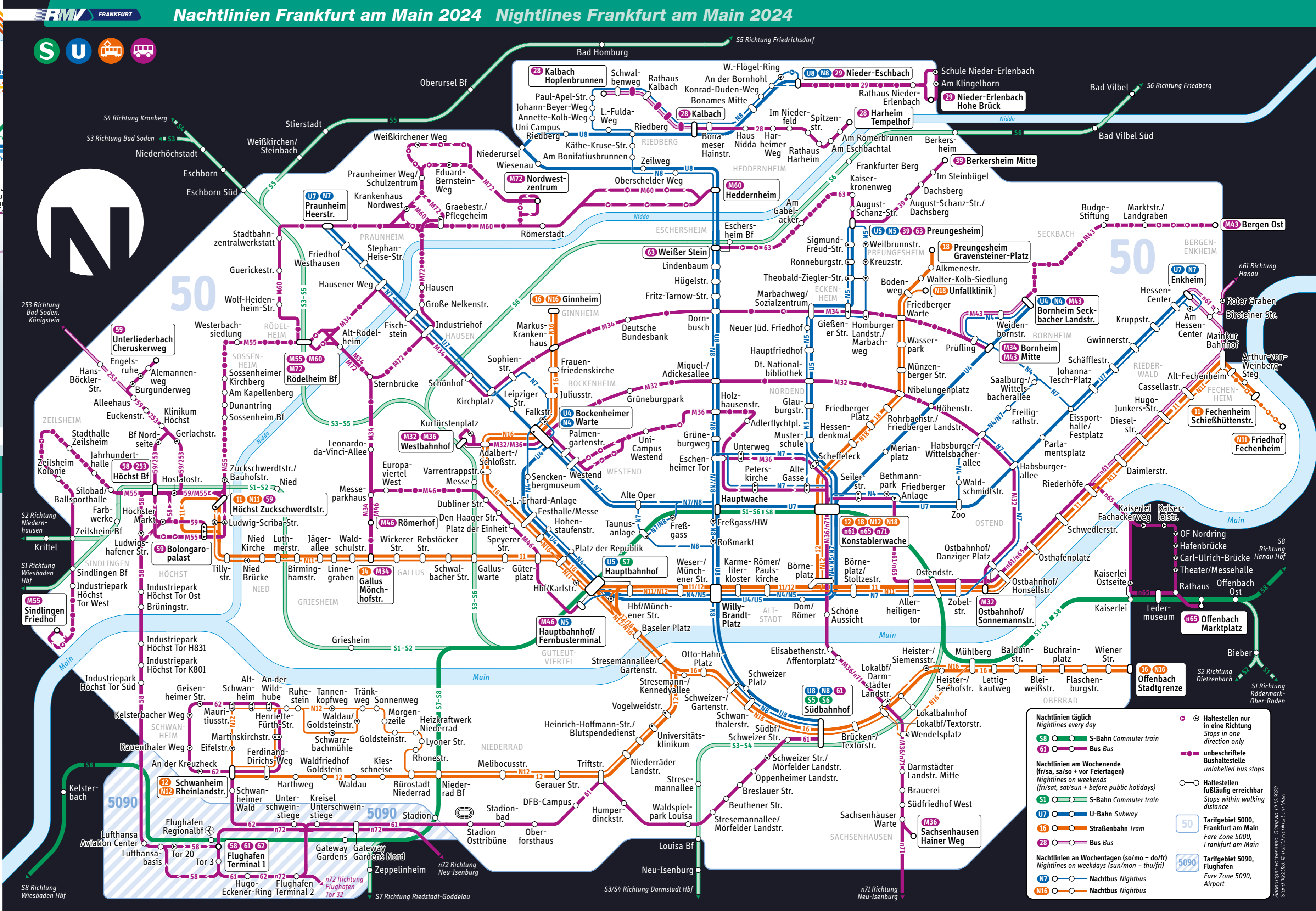
Mehr Informationen zu Bussen und Bahnen  
Further information on buses and trains

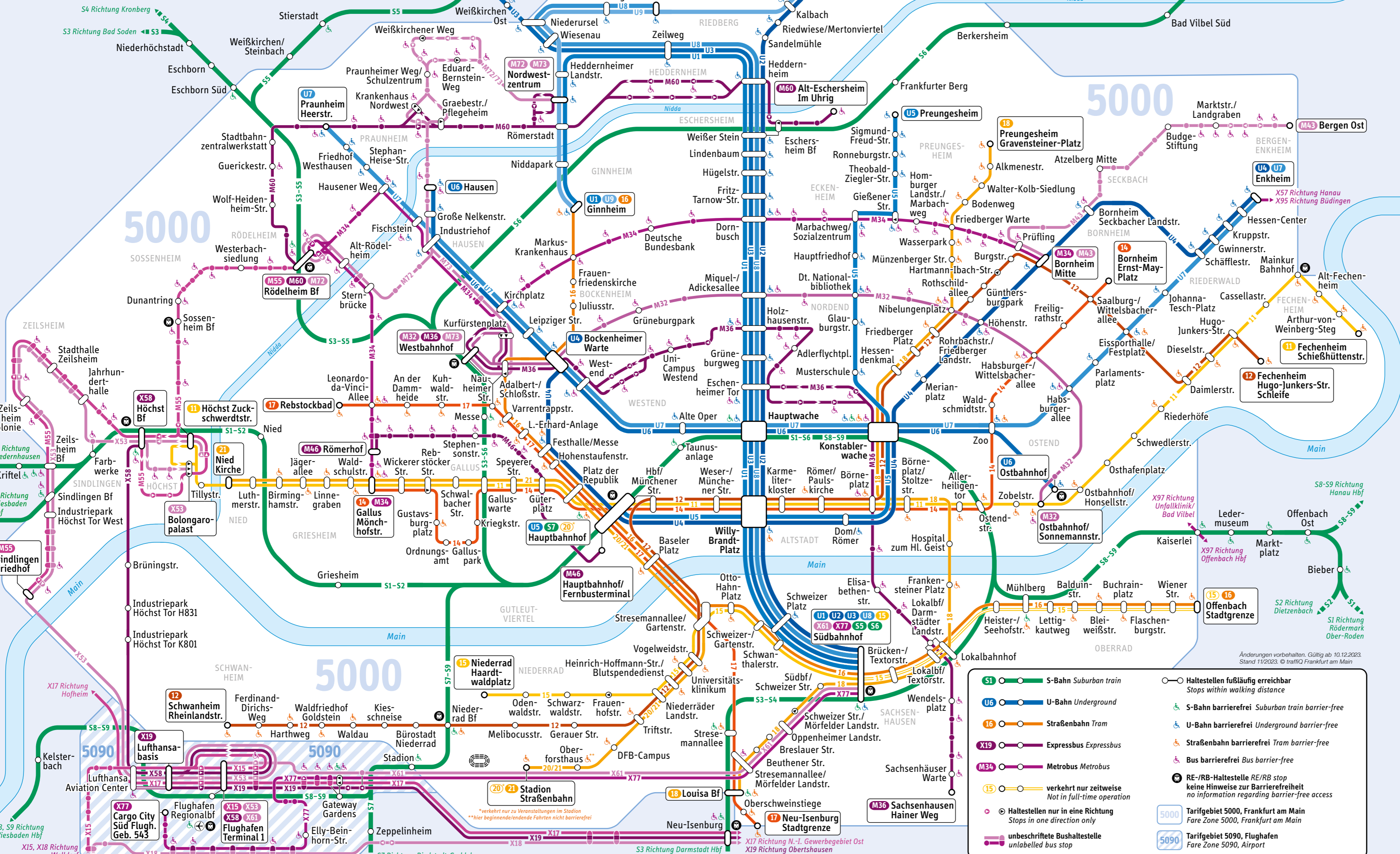

- RMV-Servicetelefon 069/24 24 80 24
- www.rmv-frankfurt.de
- RMV-Mobilitätszentralen
- @rmvfrankfurt

**Mein Weg  
Mein Ticket  
Mein RMVgo**  
My way, my ticket, my RMVgo

Deine App für Fahrpläne und Tickets. Jetzt installieren!  
Your app for timetables and tickets. Install now!

Stand November 2023 | PLA\_LNPGEF\_2401 | © traffiQ Frankfurt am Main





## Darstellung der Barrierefreiheit im Liniennetzplan

Eine Station bekommt immer dann das Symbol in der jeweiligen Farbe des Verkehrsmittels, wenn die folgenden Punkte erfüllt sind:

- Barrierefreie Station S-Bahn S**
  - Der Bahnsteig kann per Aufzug oder Rampe erreicht werden.
  - Der Abstand zwischen Fahrzeug und Bahnsteig beträgt mehrere Zentimeter.
  - Auch an einzelnen barrierefreien Stationen ist eine rund 20 cm hohe Stufe zu überwinden. Für diese Fälle steht eine manuelle Rampe an der Spitze des Zuges zur Verfügung. Bitte per Ruftaster beim Fahrpersonal Hilfe anfordern.

- Barrierefreie Station U-Bahn U**
  - Der Bahnsteig kann per Aufzug oder Rampe erreicht werden.
  - Spalt und Stufe zwischen Fahrzeug und Bahnsteig betragen 5 bis 10 cm.

- Barrierefreie Haltestelle Straßenbahn**
  - Der Bahnsteig ist stufenlos erreichbar.
  - Spalt und Stufe zwischen Fahrzeug und Bahnsteig betragen ca. 5 cm.
  - Auf den Linien 15, 17 und 18 sind vereinzelt Hochflurstraßenbahnen (Typ P) unterwegs. Die Fahrten sind im Fahrplan mit dem Zusatz „HF“ gekennzeichnet.

- Barrierefreie Haltestelle Bus**
  - Der Bordstein ist erhöht und das Fahrzeug ist ohne Hilfsmittel barrierefrei zugänglich.
  - Spalt und Stufe zwischen Fahrzeug und Bordstein betragen ca. 5 cm.

### Besonderheiten im Nachtverkehr N

**S1-S9, U4, U5, U7, U8, 11, 12, 16, 18, M32, M34, M36, M43, M46, M55, M60, M72**

- Diese Linien fahren nachts dieselben Haltestellen wie tagsüber an.
- Zum Ausbaustand dieser Haltestellen siehe Tagnetz.

### N4, N5, N7, N8, N11, N12, N16, N18

- Diese Linien fahren teilweise vom Tagverkehr abweichende Haltestellen an. Diese sind häufig nicht barrierefrei ausgebaut.

	S-Bahn Suburban train		Haltestellen fußläufig erreichbar Stops within walking distance
	U-Bahn Underground		S-Bahn barrierefrei Suburban train barrier-free
	Straßenbahn Tram		U-Bahn barrierefrei Underground barrier-free
	Expressbus Expressbus		Straßenbahn barrierefrei Tram barrier-free
	Metrobus Metrobus		Bus barrierefrei Bus barrier-free
	verkehrt nur zeitweise Not in full-time operation		RE-/RB-Haltestelle RE/RB stop keine Hinweise zur Barrierefreiheit no information regarding barrier-free access
	Haltestellen nur in eine Richtung Stops in one direction only		Tarifgebiet 5000, Frankfurt am Main Fare Zone 5000, Frankfurt am Main
	unbeschriftete Bushaltestelle unlabelled bus stop		Tarifgebiet 5090, Flughafen Fare Zone 5090, Airport

Änderungen vorbehalten. Gültig ab 10.12.2023. Stand 11/2023. © traffiQ Frankfurt am Main