



Bessere ÖPNV-Anbindung für den Riversplatz und die Kreisverwaltung

Ab dem 6. Juli ist die Kreisverwaltung des Landkreises Gießen besser erreichbar

„Ab dem Beginn der diesjährigen Sommerferien wird die Verbindung mit öffentlichen Verkehrsmitteln für Besucher und Mitarbeiter der Kreisverwaltung des Landkreises Gießen verbessert“, gibt Armin Klein, Geschäftsführer der Verkehrsgesellschaft Oberhessen, bekannt.

Dazu werden Fahrten der Linie GI-22 (Gießen – Fernwald), die bisher nur an Schultagen stattfanden, künftig an sämtlichen Tagen, also auch während der Ferien, angeboten. Außerdem kommt ein neues Fahrtenpaar hinzu mit Abfahrt am Bahnhof Gießen um 8:10 Uhr bis Haltestelle „An der Automeile“ 8:23 Uhr. Dieser Bus fährt dann weiter bis Albach, von dort geht es um 8:38 Uhr zurück Richtung Gießen.

Rund um die Kreisverwaltung stehen verschiedene Haltestellen zur Verfügung, die von unterschiedlichen Linien bedient werden. Nachfolgend eine Übersicht über die besten Verbindungen (siehe auch u.a. Karte):

Die Linie GI-22 fährt von Fernwald kommend bis zum Gießener Bahnhof und zurück. Will man zur Kreisverwaltung steigt man an der Haltestelle „An der Automeile“ (diese liegt in der Licher Straße) aus, von dort sind es nur wenige Minuten Fußweg bis zum Haupteingang. Zudem bestehen mit der Linie GI-22 weitere Verknüpfungen zu anderen ÖPNV-Angeboten: Ab der Haltestelle „Friedensstraße“ sind es nur wenige Meter bis zum Haltepunkt „Licher Straße Bahnhof“ der Vogelsbergbahn (Gießen – Fulda, RMV-Linie RB45). An den Haltestellen „Friedensstraße“ und „Graudenzer Straße“ bestehen Umstiegsmöglichkeiten von und zur Stadtbuslinie 2.

Ergänzend zur Linie GI-22 erschließt das Linientaxi 2 der Stadtwerke Gießen den Nahbereich rund um den Riversplatz und die Kreisverwaltung und bedient die Haltestellen „Kreisverwaltung“, „Automeile Süd“ und „An der Automeile“. Mit dem Linientaxi gelangt man zur Haltestelle „Graudenzer Weg“ und

VGO Verkehrsgesellschaft

Oberhessen mbH

Hanauer Straße 22

61169 Friedberg

Telefon: 0 60 31 / 16 60 9 -0

Telefax: 0 60 31 / 16 60 9- 116

Mail: info.friedberg@vgo.de

www.vgo.de

Diese Pressemitteilung

besteht aus:

2662 Zeichen

370 Wörtern

2 Seite/n

01.07.2020

kann hier wiederum in die Linien GI-22 oder die Stadtbuslinie 2 umsteigen.

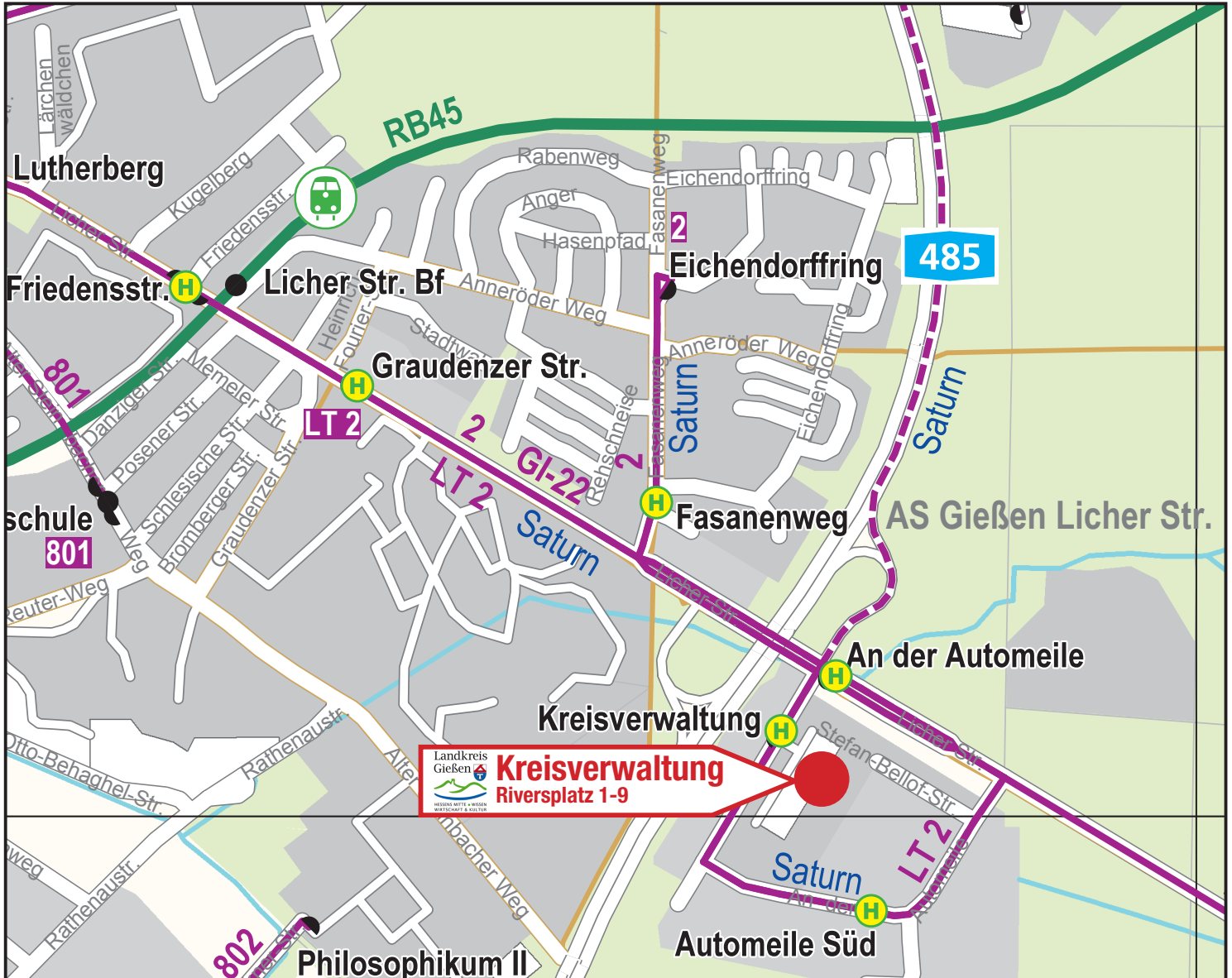
Um mit der Stadtbuslinie 2 die Kreisverwaltung zu erreichen nutzt man die Haltestelle „Fasanenweg“ – der Fußweg dauert ab hier ca. 7 Minuten.

Der Kreis hat angekündigt, die fußläufige Erreichbarkeit der Verwaltungsgebäude ab den Haltestellen zu verbessern und will daher einen Fußweg zwischen der Bushaltestelle „An der Automeile“ an der B457 und der Kreisverwaltung (zwischen Gebäude F und G) einrichten.









Die Fahrpläne sind in der Verbindungsauskunft des Rhein-Main-Verkehrsverbunds sowie als PDF auf www.vgo.de abrufbar.

Bei Fragen zum Fahrplan steht das VGO-ServiceZentrum Gießen im Neuenweg für Auskünfte zur Verfügung, Tel. 0641/93131-0, service.giessen@vgo.de

Ihre nächstgelegenen Haltestellen



Das Linientaxi als Anschluss zur Stadtbuslinie 2 bringt Sie von der Haltestelle „Graudenzer Straße“ bis zur Kreisverwaltung bzw. zurück. An der Haltestelle „Graudenzer Straße“ können Sie in die Stadtbuslinie 2 umsteigen (Richtung Innenstadt/Bahnhof). Alternativ können Sie auch an der Haltestelle „An der Automeile“ oder „Automeile Süd“ in das Linientaxi einsteigen, um zur „Graudenzer Straße“ zu gelangen.

- | | |
|--|---|
|  Kreisverwaltung | Zustieg in Linientaxi zur Weiterfahrt bis  Graudenzer Straße , dort Umstieg in Stadtbuslinie 2 |
|  An der Automeile | – Zustieg in Linie GI-22
– Zustieg in Linientaxi zur Weiterfahrt bis  Graudenzer Straße , dort Umstieg in Stadtbuslinie 2
<i>Fußweg zur Haltestelle: ab Haupteingang Kreisverwaltung ca. 3 Min.</i> |
|  Automeile Süd | Zustieg in Linientaxi zur Weiterfahrt bis  Graudenzer Straße , dort Umstieg in Stadtbuslinie 2 |
|  Fasanenweg | Zustieg in Stadtbuslinie 2
<i>Fußweg zur Haltestelle: ab Haupteingang Kreisverwaltung ca. 7 Min.</i> |
|  Friedensstraße | Übergang zur Vogelsbergbahn RMV-Linie 45, ab Licher Straße Bf |