

Rhein-Main Vergnügen

Unterwegs zwischen Herborm und Aartalsee (38 km)



1 Herborn: evangelische Stadtkirche und Marktplatz



2 Dillenburg: Haus Stremmel (Hüttenplatz)



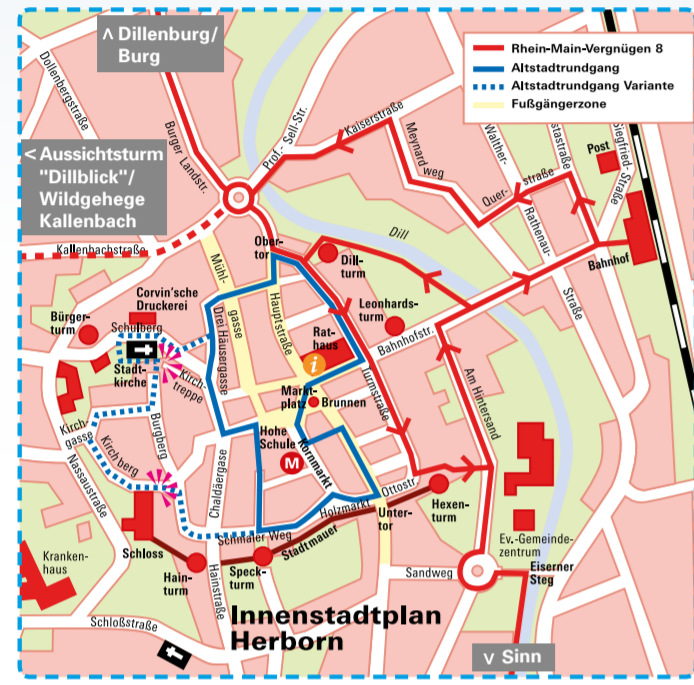
Idylle im Stippbachtal



Blick westlich von Ahrdt auf den Aartalsee



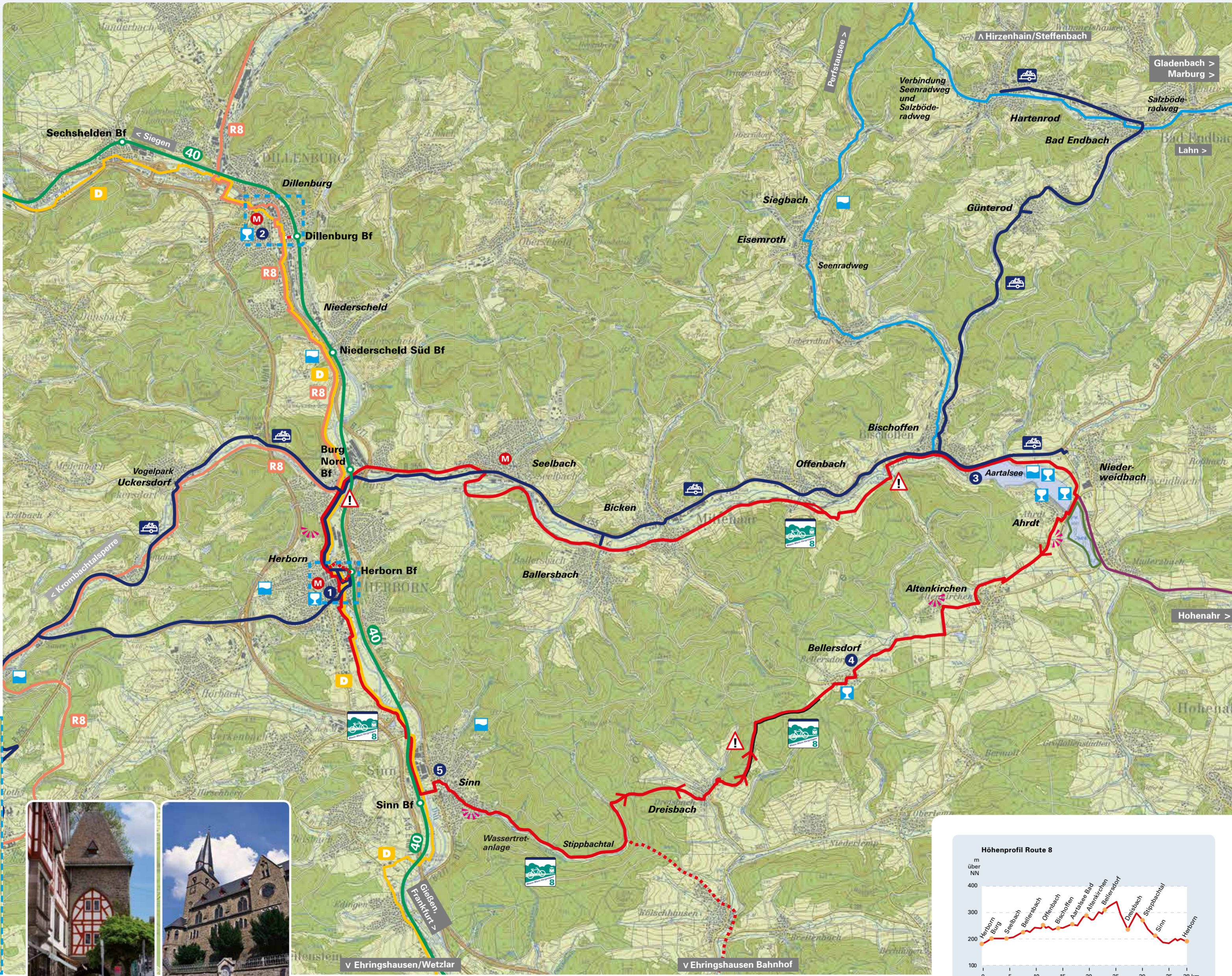
Alte Bahntrasse



Zeichenerklärung

- Rhein-Main-Vergnügen Route 8
- Hessischer Radfernweg R8
- Dilltalradweg
- Seen- und Salzböderadweg
- Blau Linie (Bus mit Fahrradanhänger)
- Aartalroute
- Steigungen
- nichtasphaltierte Strecke
- Abzweigung
- RMV-Linien
- Herborn
- Gefahrenstelle, z.B. Fahrbahnquerung
- im Text erwähnte Sehenswürdigkeit
- Gaststätte
- Schwimmbad, Badesee
- Aussichtspunkt
- Museum
- Naturschutzgebiet
- Information

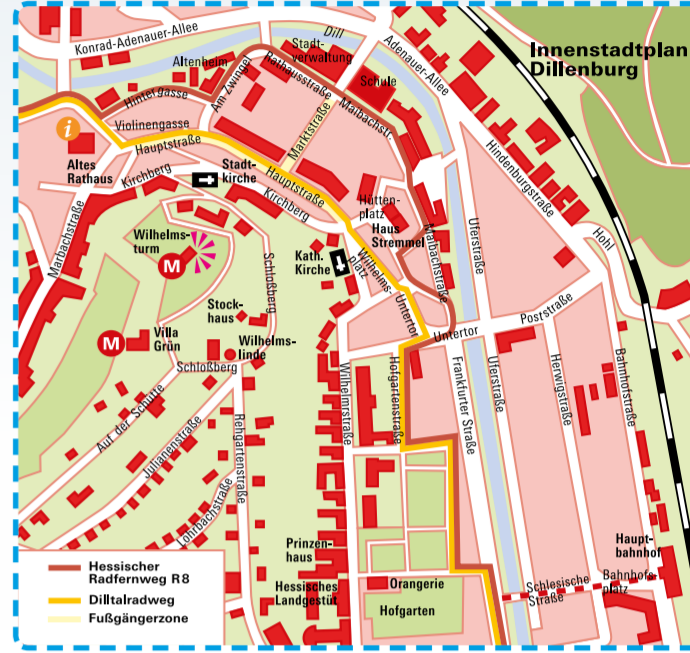
0 500 1.000 1.500 2.000 m



1 Herborn: Leonhardsturm



5 Sinn: Evangelische Kirche



Aartalsee



Ländliche Idylle bei Dreisbach



1 Herborn: Aussichtsturm „Dillblick“



1 Herborn Schloss

