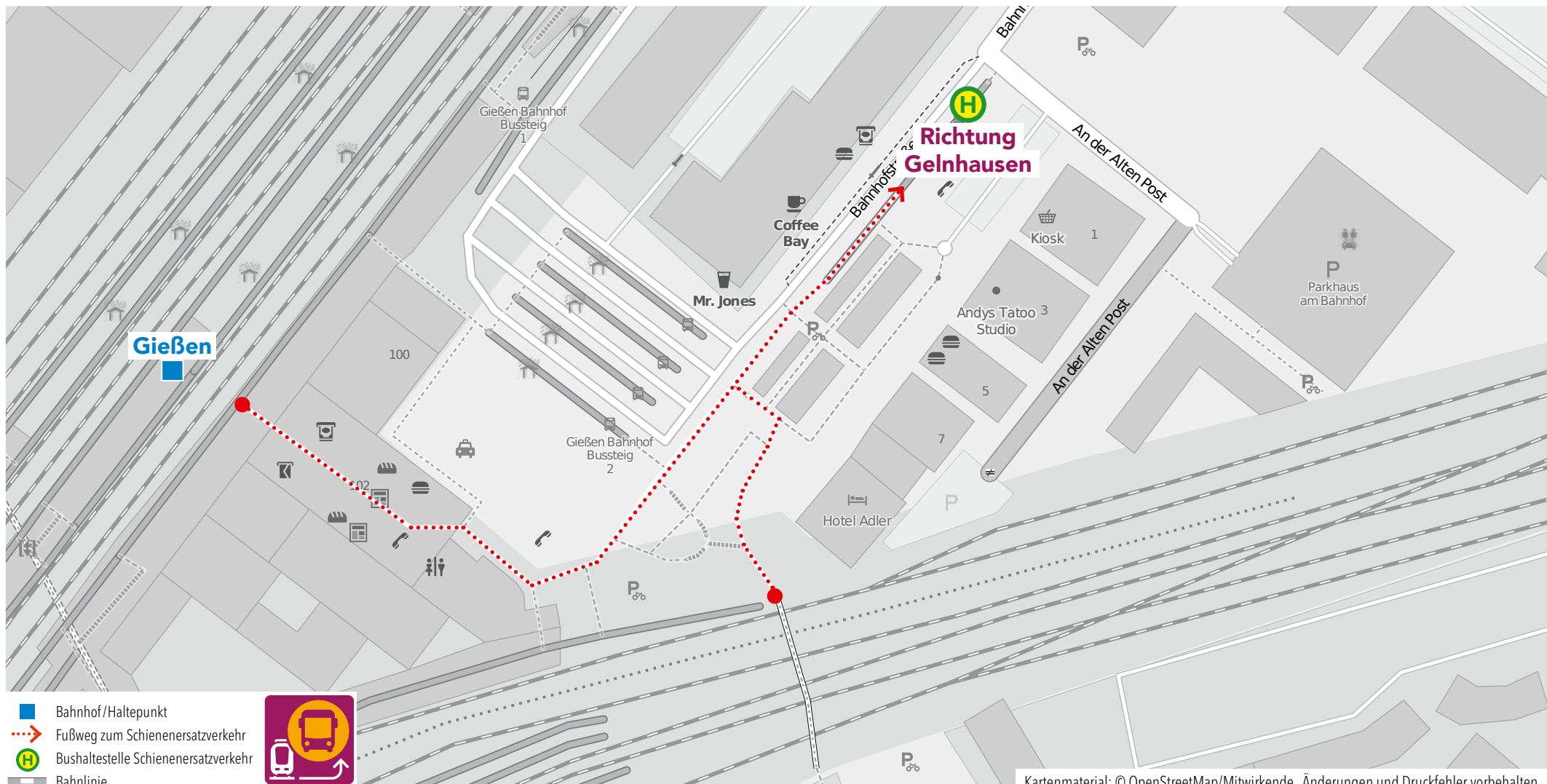


Wegeleitung zum Schienenersatzverkehr „Bushaltestelle Bahnhof, Bussteig 6“

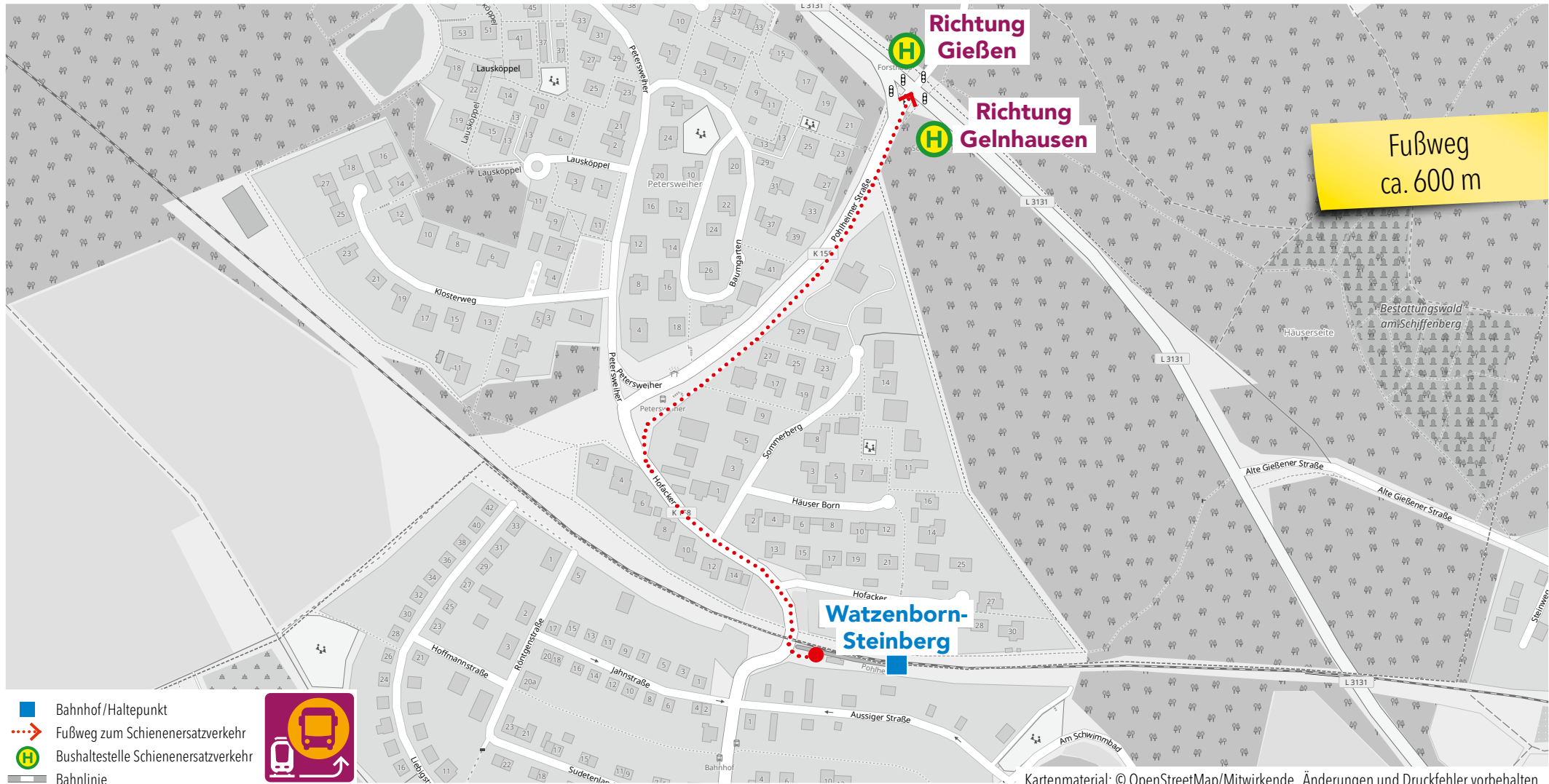


Wegeleitung zum Schienenersatzverkehr „Bushaltestelle Erdkauter Weg“

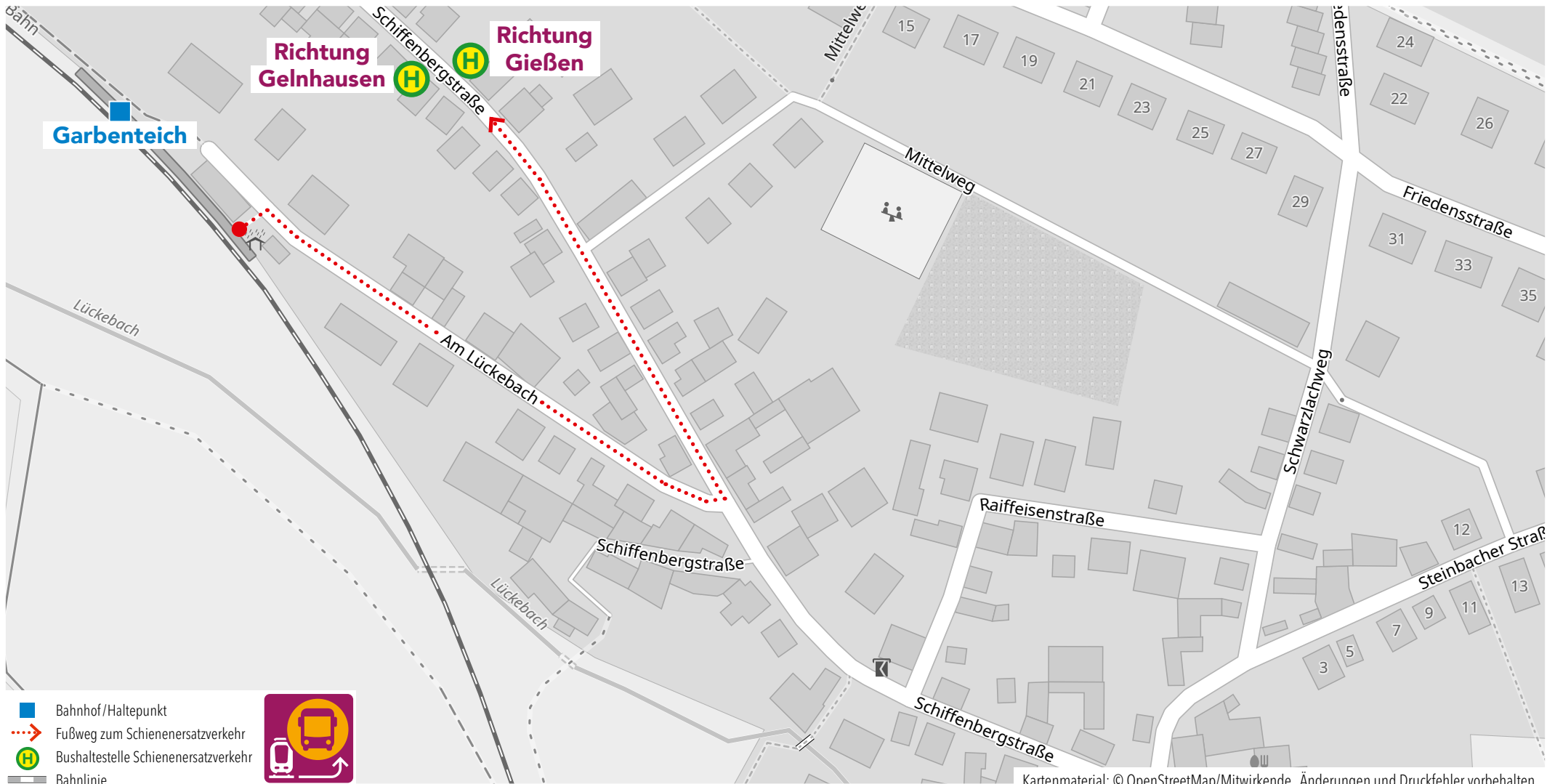


Kartenmaterial: © OpenStreetMap/Mitwirkende. Änderungen und Druckfehler vorbehalten.

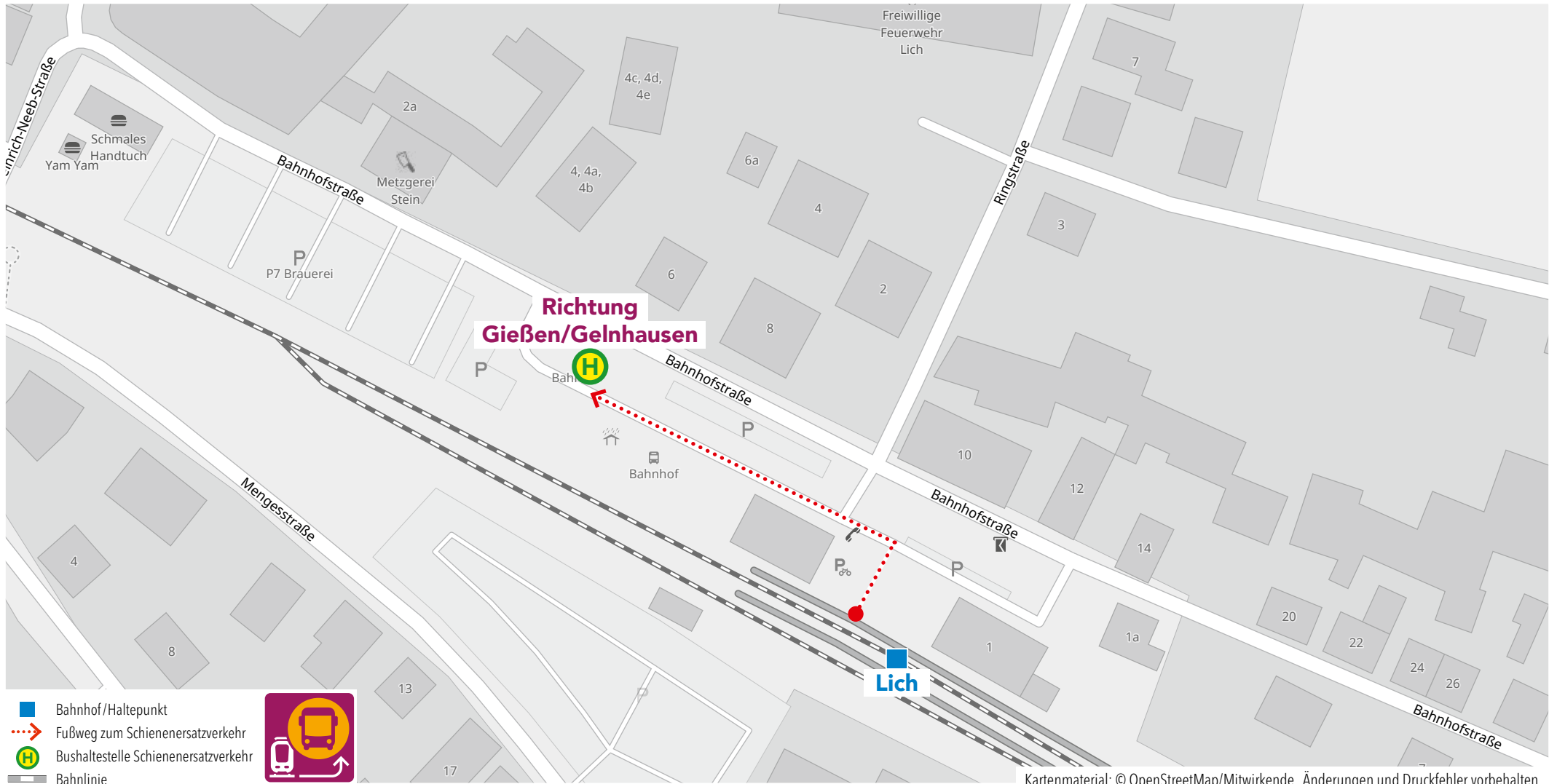
Wegeleitung zum Schienenersatzverkehr „Bushaltestelle Forsthaus“



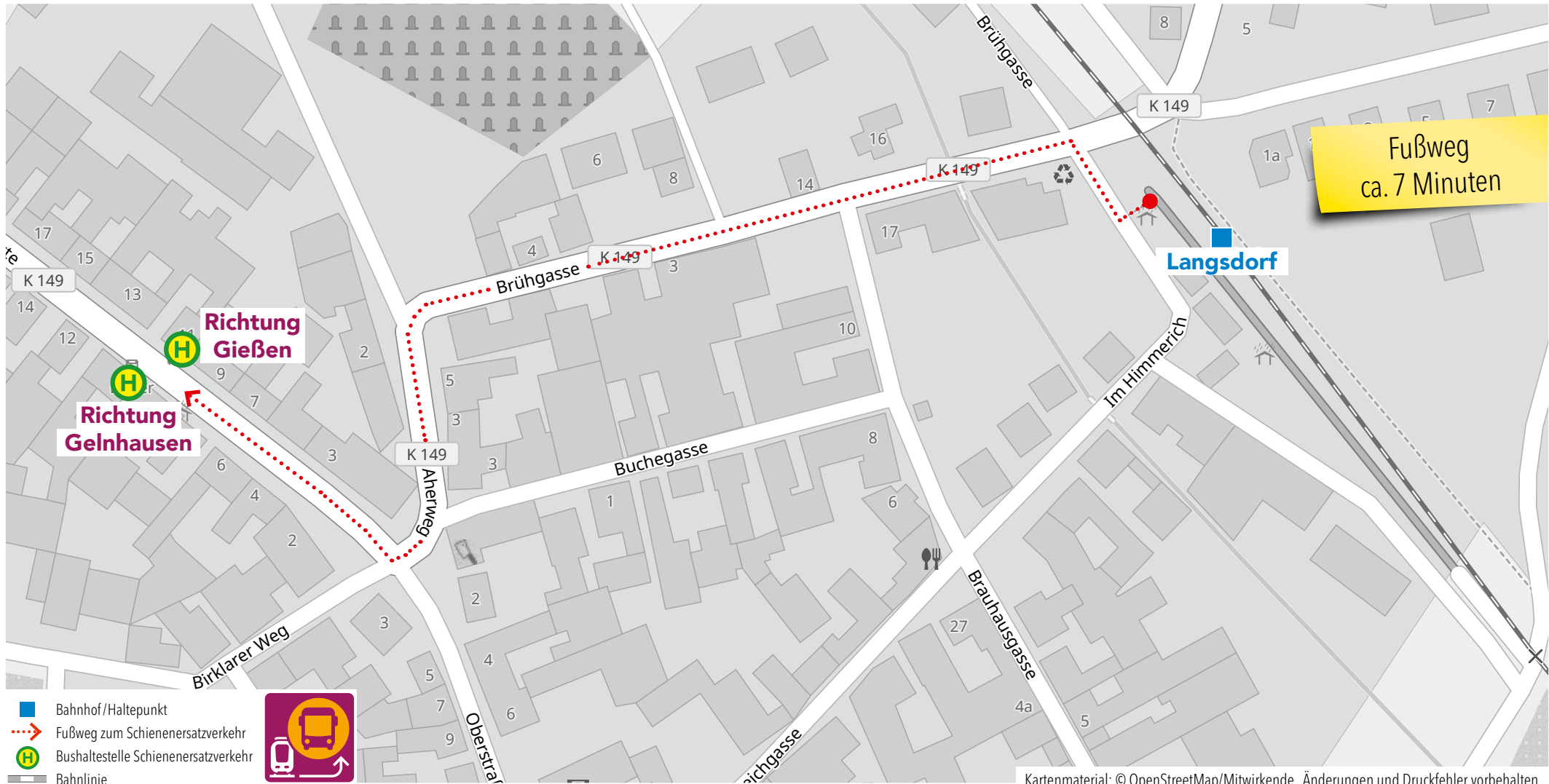
Wegeleitung zum Schienenersatzverkehr „Bushaltestelle Schiffenbergstraße“



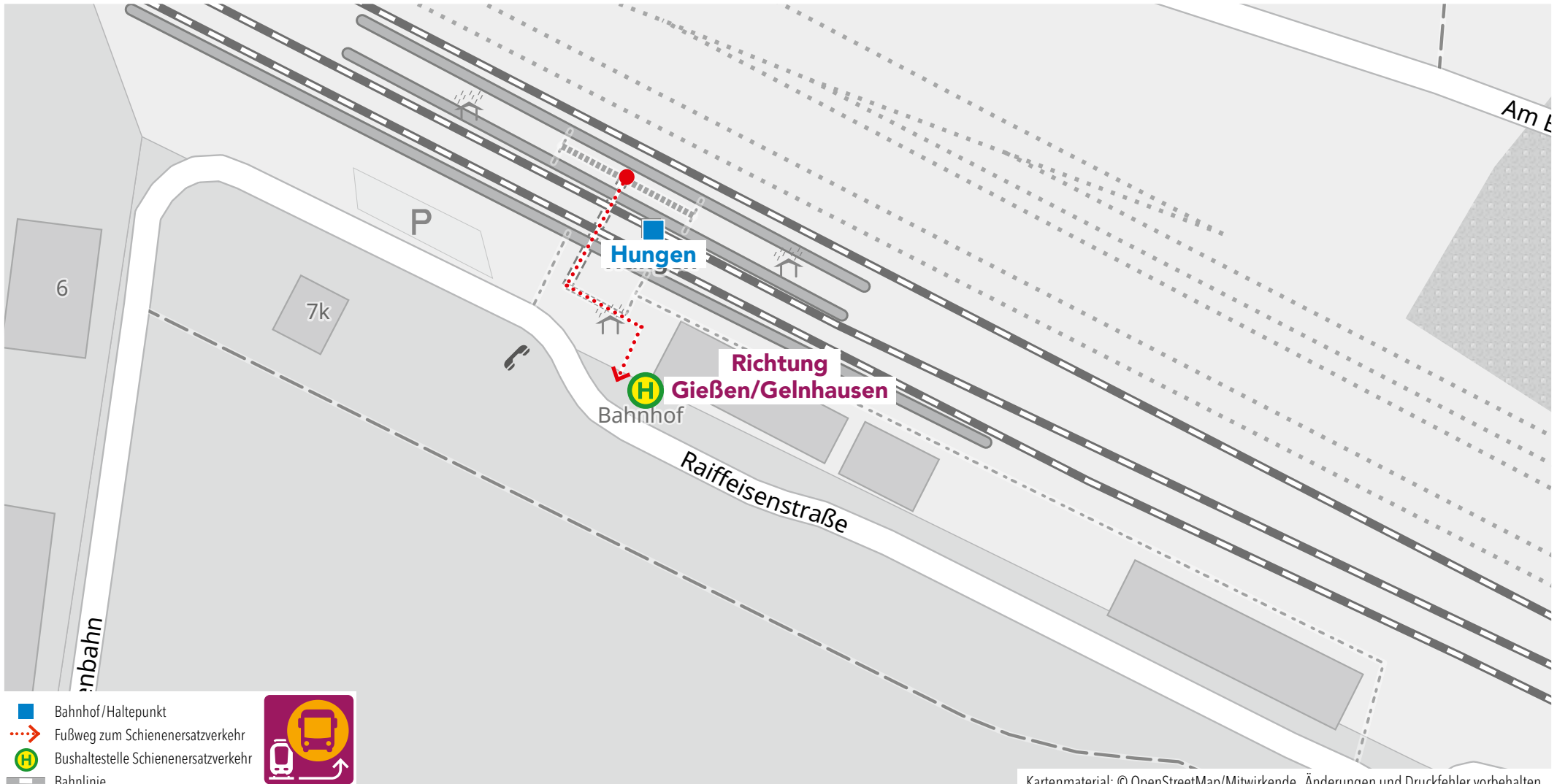
Wegeleitung zum Schienenersatzverkehr „Bushaltestelle Bahnhof, Bussteig 2“



Wegeleitung zum Schienenersatzverkehr „Bushaltestelle Licher Pforte“

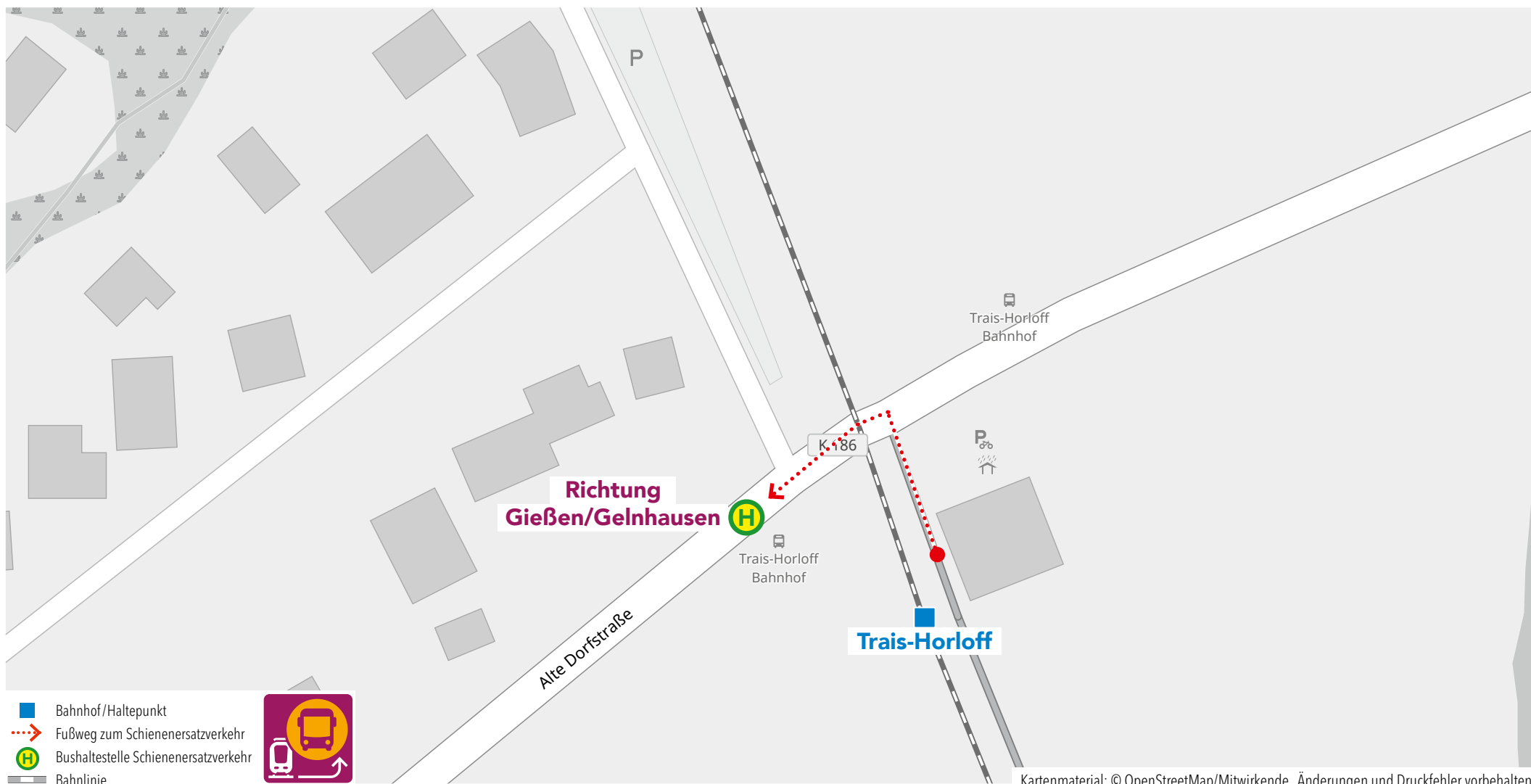


Wegeleitung zum Schienenersatzverkehr „Bushaltestelle Bahnhof“



Kartenmaterial: © OpenStreetMap/Mitwirkende. Änderungen und Druckfehler vorbehalten.

Wegeleitung zum Schienenersatzverkehr „Bushaltestelle Trais-Horloff Bahnhof“



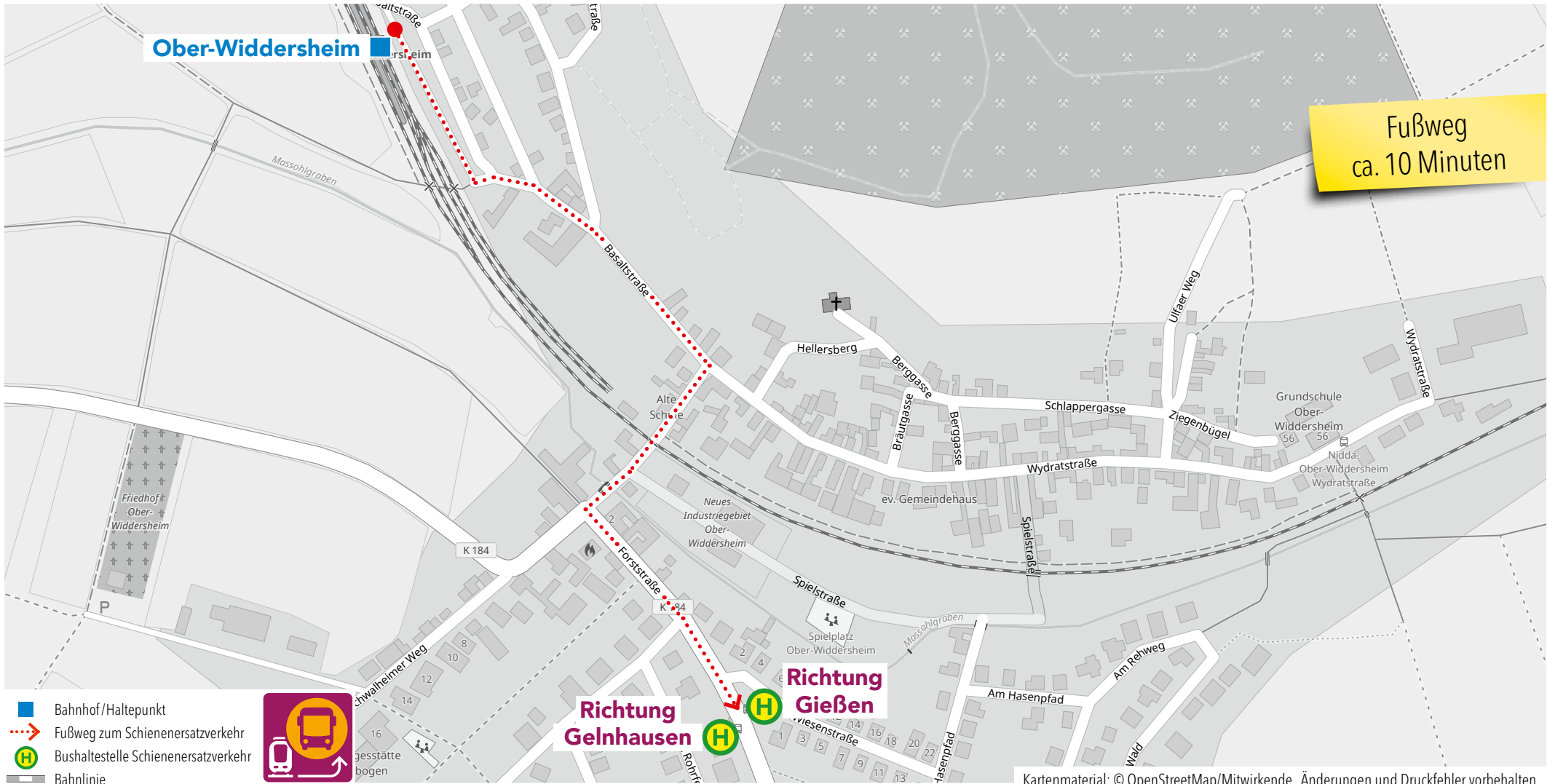
Kartenmaterial: © OpenStreetMap/Mitwirkende. Änderungen und Druckfehler vorbehalten.

Wegeleitung zum Schienenersatzverkehr „Bushaltestelle Trais-Horloff Ortsmitte“

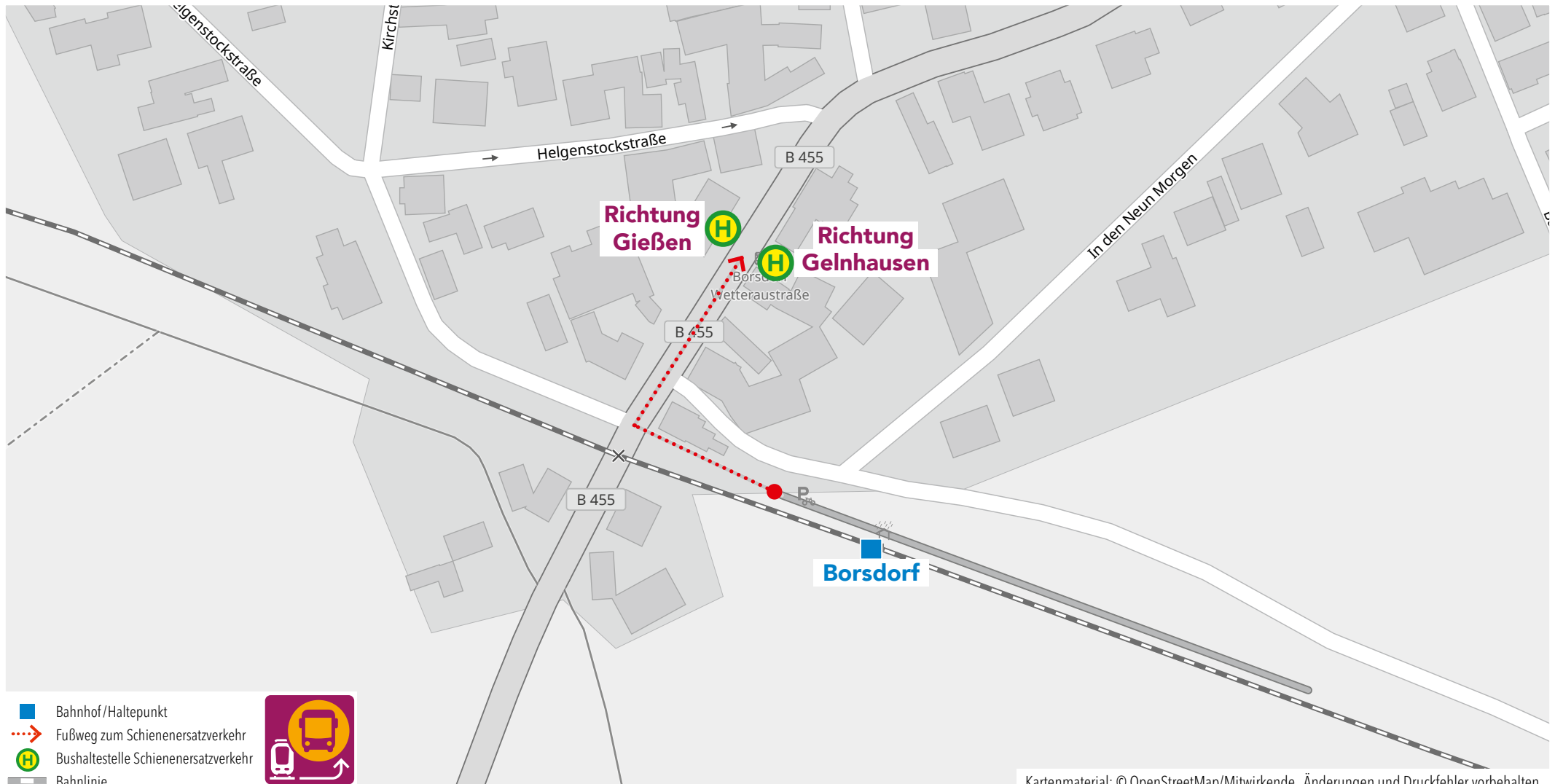






Kartenmaterial: © OpenStreetMap/Mitwirkende. Änderungen und Druckfehler vorbehalten.

Wegeleitung zum Schienenersatzverkehr „Bushaltestelle Ober-Widdersheim Forststr.“



Wegeleitung zum Schienenersatzverkehr „Bushaltestelle Borsdorf Wetteraustraße“

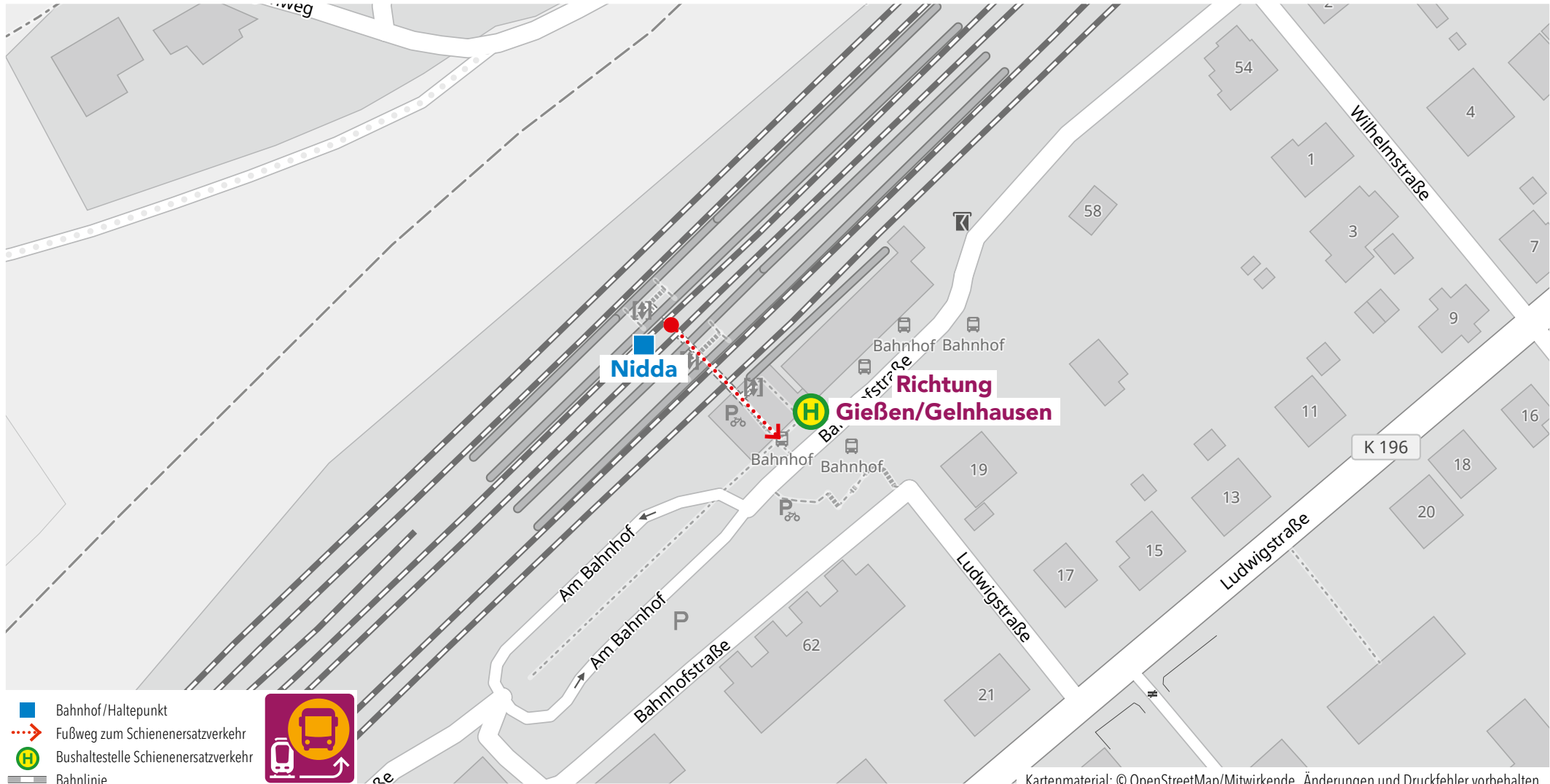


-  Bahnhof/Haltepunkt
-  Fußweg zum Schienenersatzverkehr
-  Bushaltestelle Schienenersatzverkehr
-  Bahnlinie

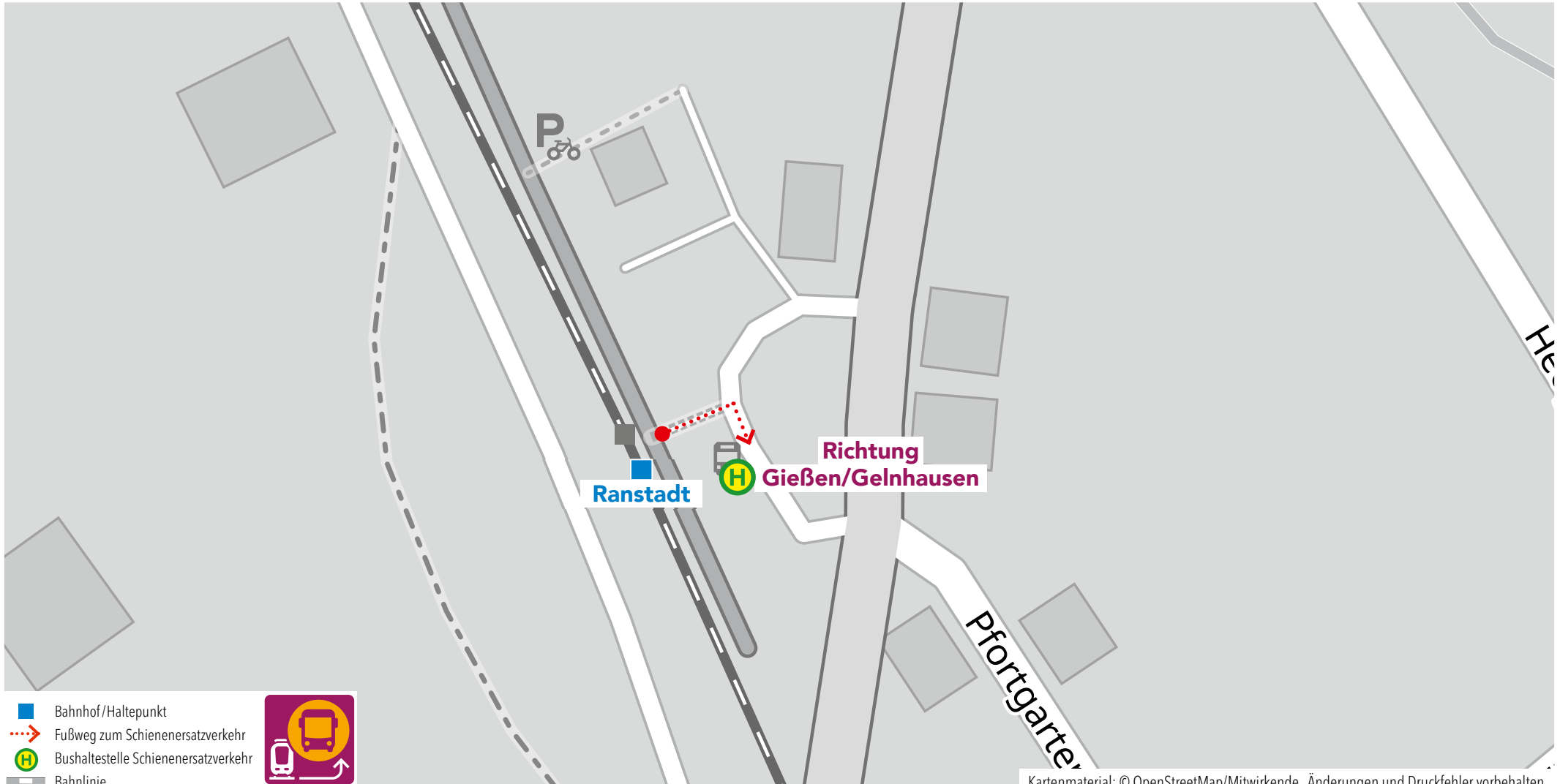


Kartenmaterial: © OpenStreetMap/Mitwirkende. Änderungen und Druckfehler vorbehalten.

Wegeleitung zum Schienenersatzverkehr „Bushaltestelle Bahnhof, Bussteig 3“



Wegeleitung zum Schienenersatzverkehr „Bushaltestelle Bahnhof“



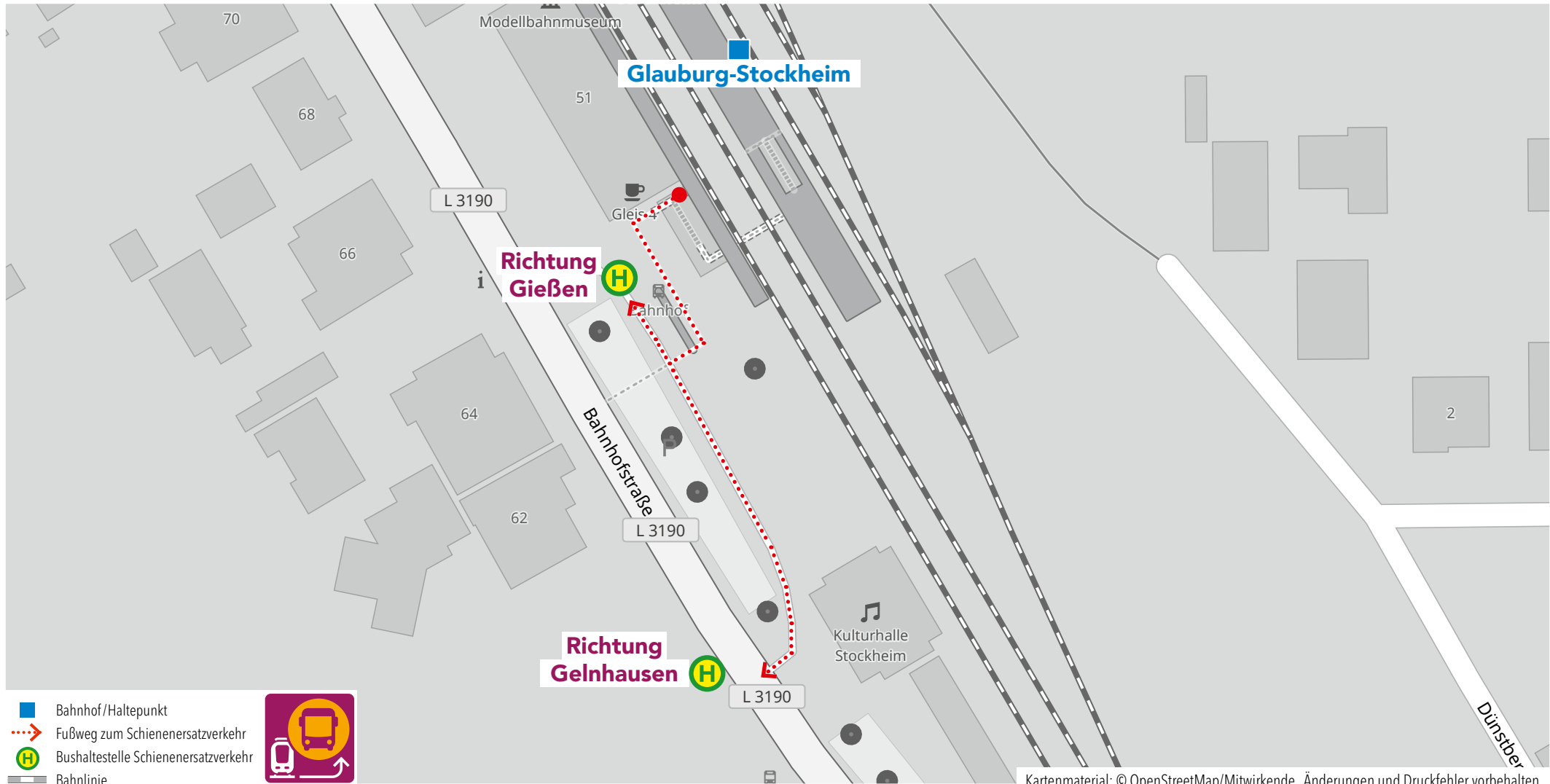
Kartenmaterial: © OpenStreetMap/Mitwirkende. Änderungen und Druckfehler vorbehalten.

Wegeleitung zum Schienenersatzverkehr „Bushaltestelle Am Brunnen“

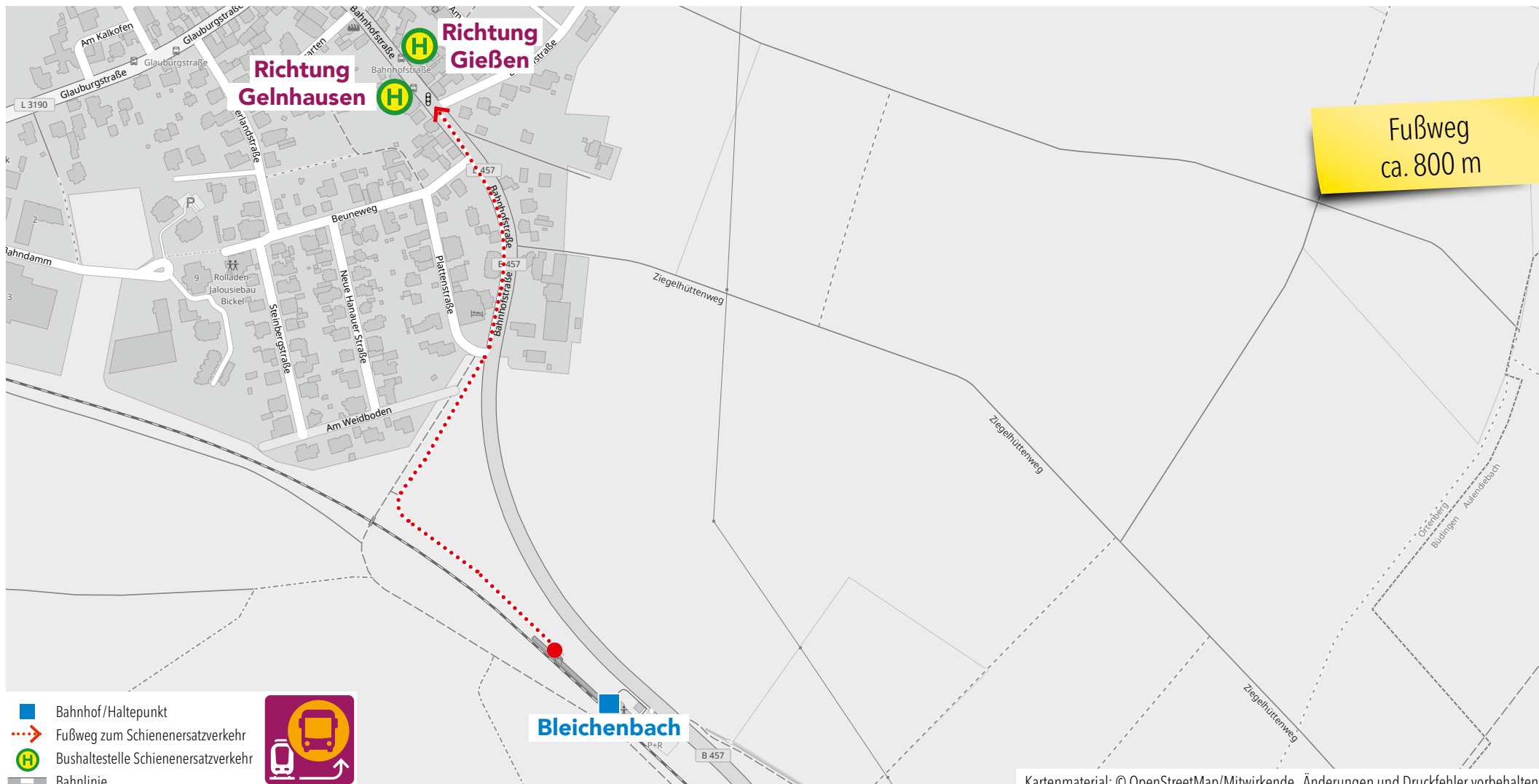


Kartenmaterial: © OpenStreetMap/Mitwirkende. Änderungen und Druckfehler vorbehalten.

Wegeleitung zum Schienenersatzverkehr „Bushaltestelle Am Bahnhof“



Wegeleitung zum Schienenersatzverkehr „Bushaltestelle Bahnhofstraße“



Fußweg
ca. 800 m

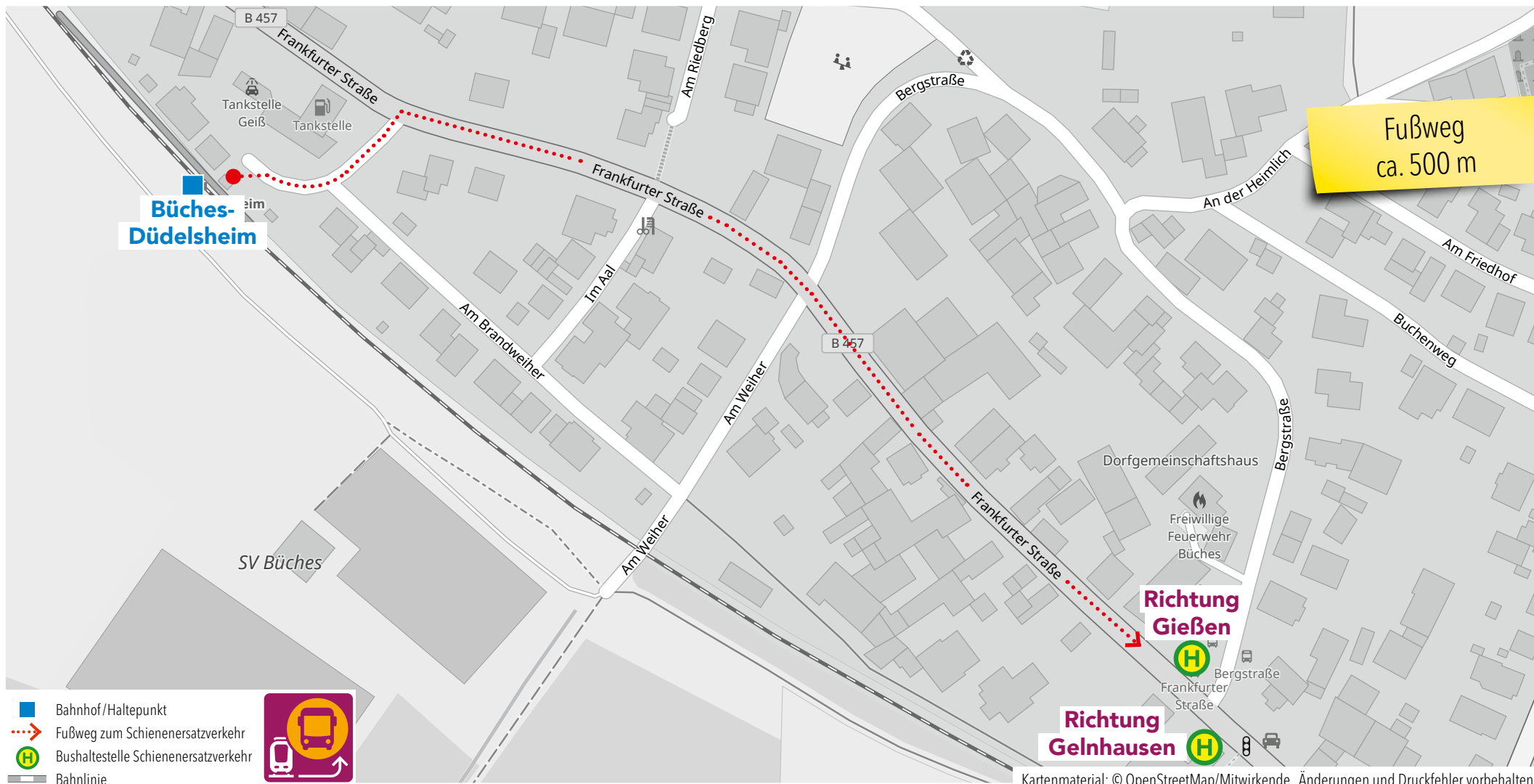
- Bahnhof/Haltepunkt
- Fußweg zum Schienenersatzverkehr
- Bushaltestelle Schienenersatzverkehr
- Bahnlinie



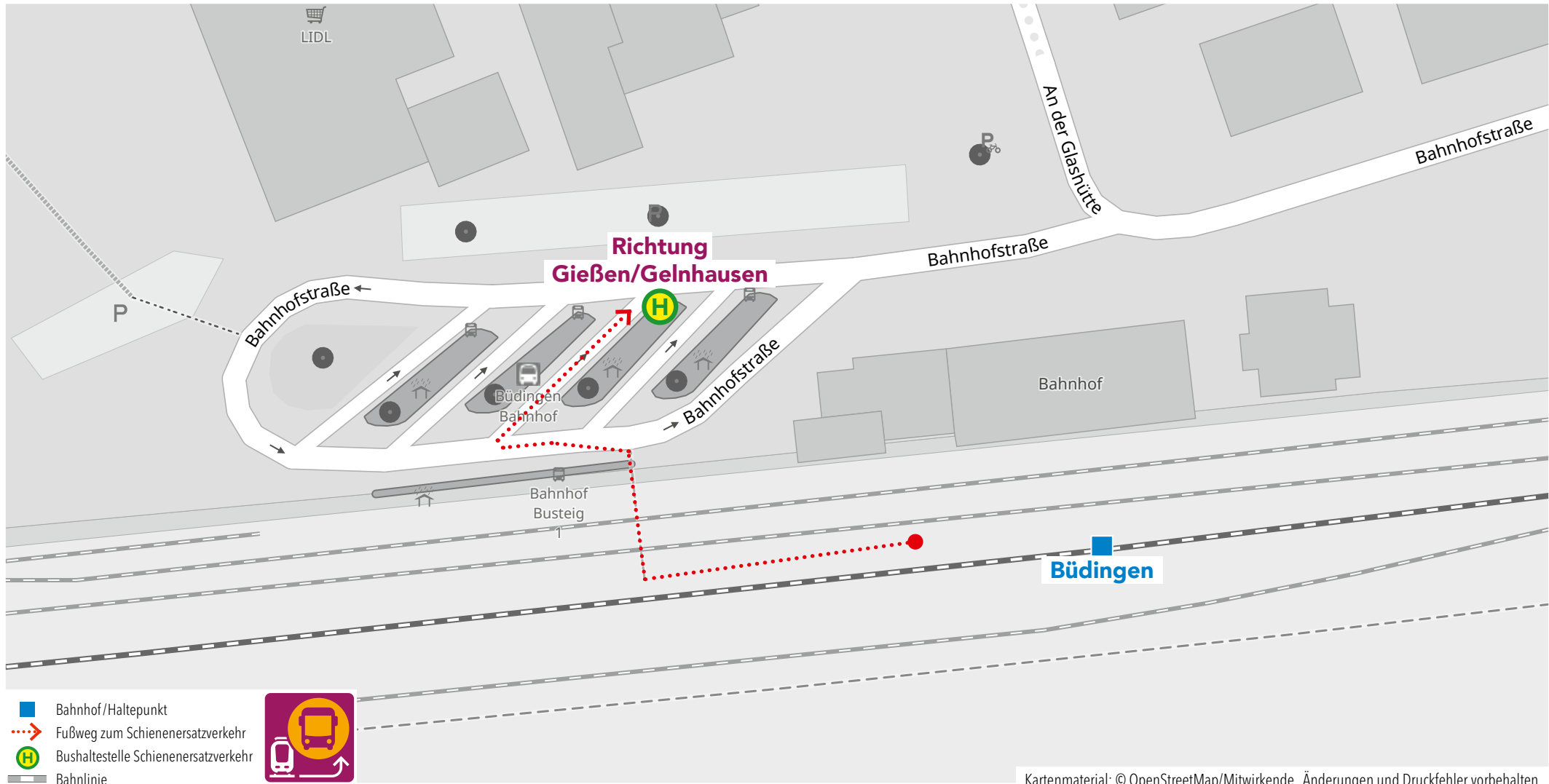
Bleichenbach

Kartenmaterial: © OpenStreetMap/Mitwirkende. Änderungen und Druckfehler vorbehalten.

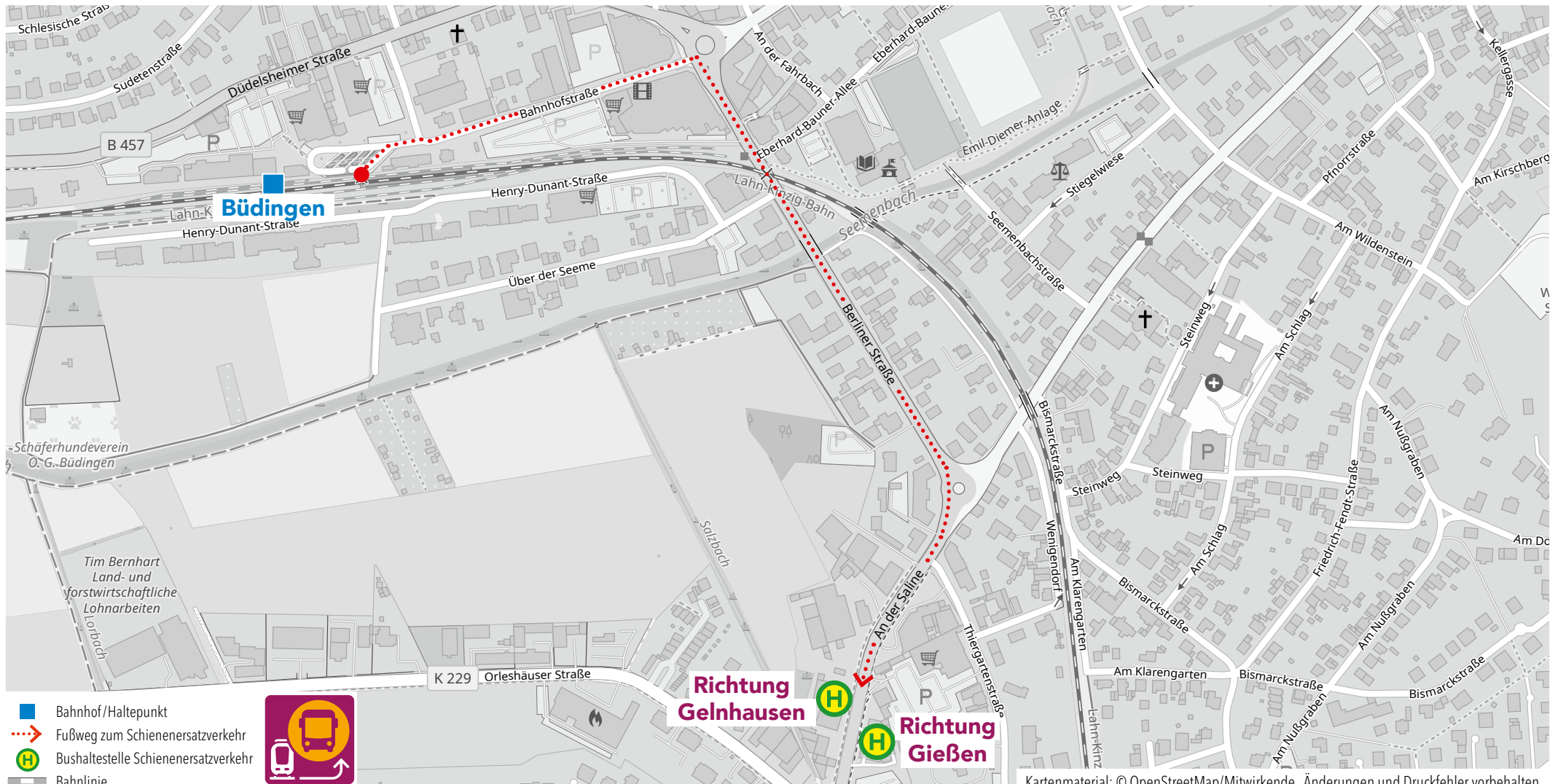
Wegeleitung zum Schienenersatzverkehr „Bushaltestelle Frankfurter Straße“



Wegeleitung zum Schienenersatzverkehr „Bushaltestelle Bahnhof, Bussteig 4“

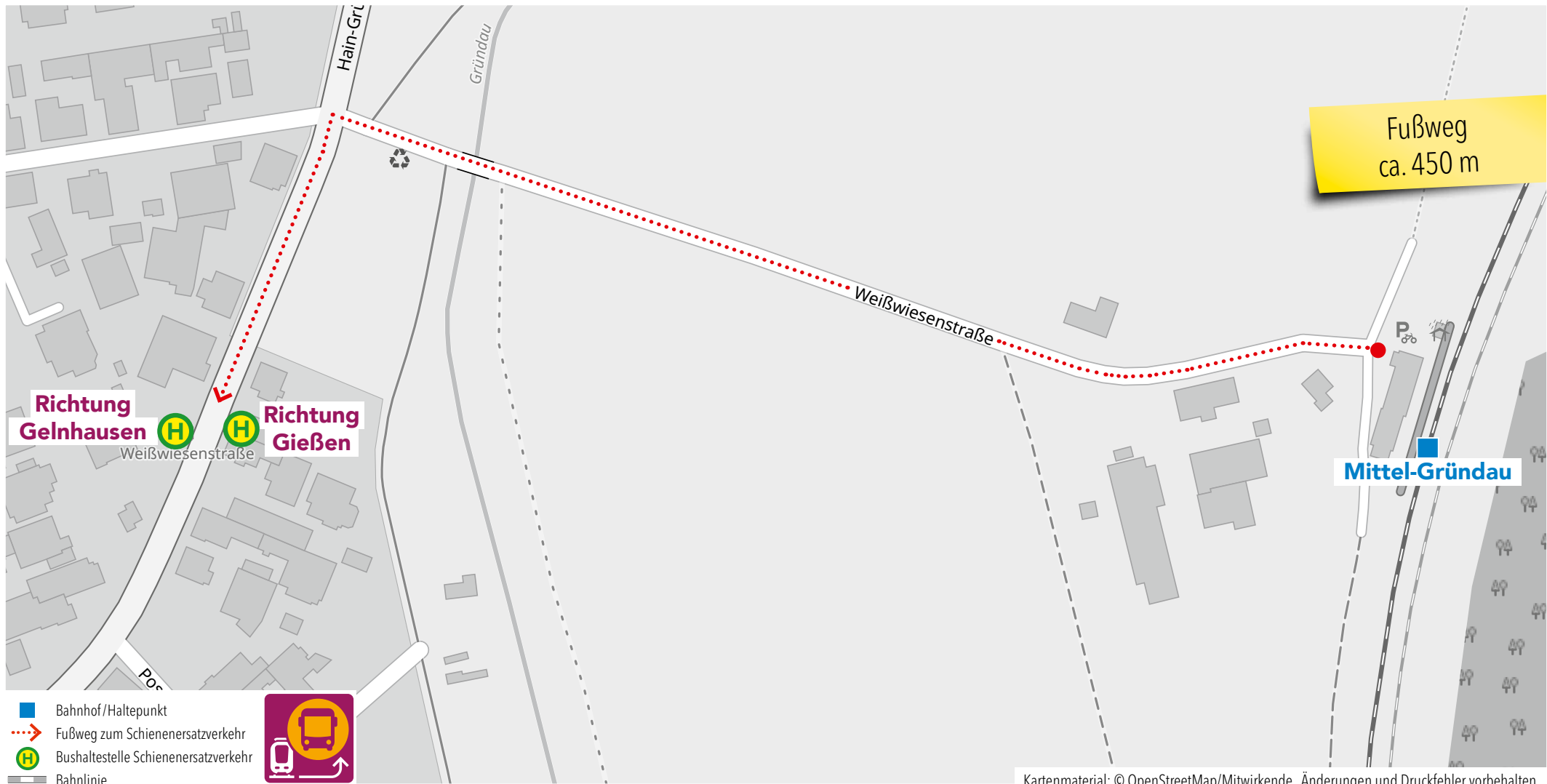


Wegeleitung zum Schienenersatzverkehr „Bushaltestelle An der Saline“

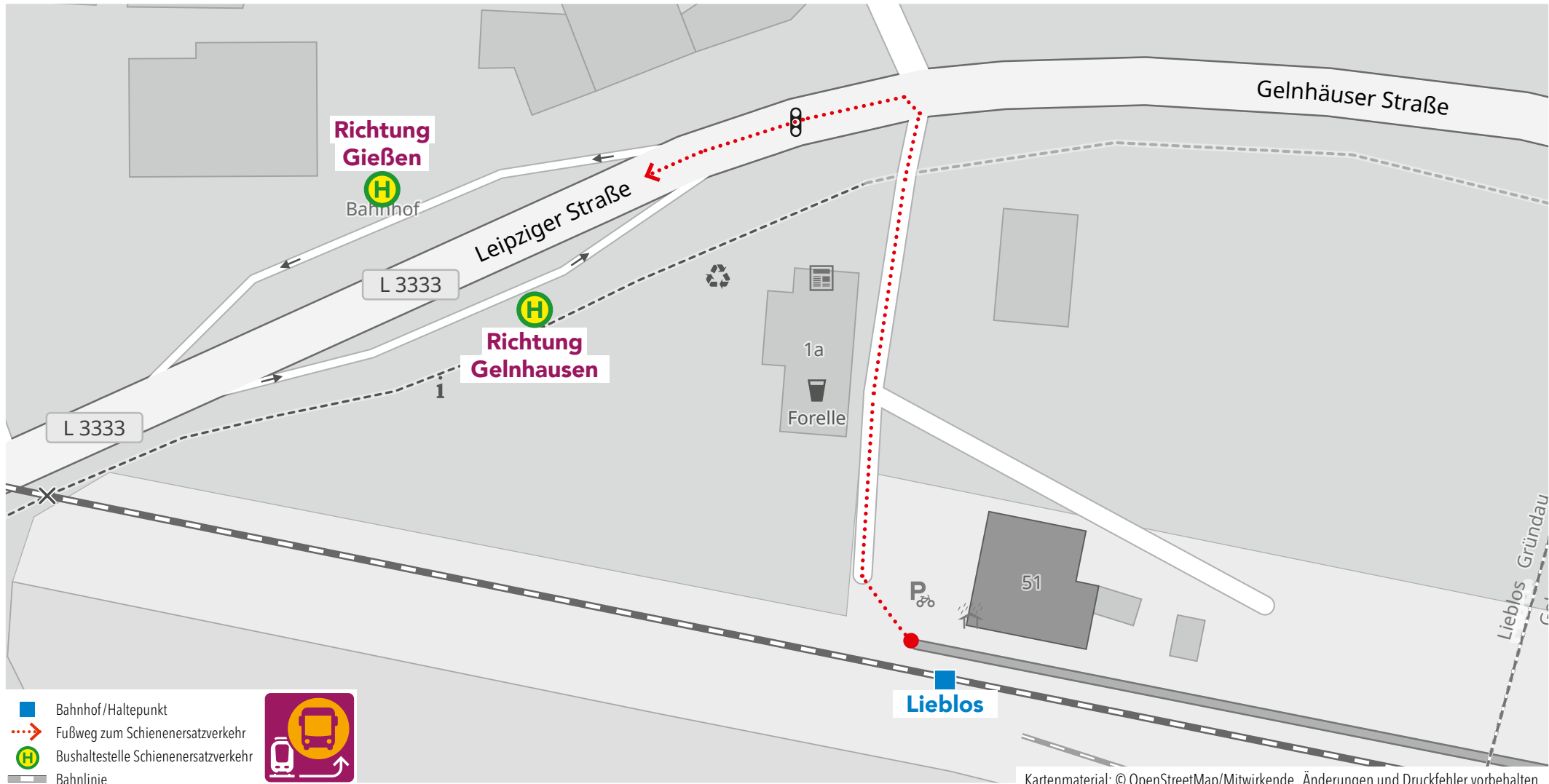


Kartenmaterial: © OpenStreetMap/Mitwirkende. Änderungen und Druckfehler vorbehalten.

Wegeleitung zum Schienenersatzverkehr „Bushaltestelle Weißwiesenstraße“



Wegeleitung zum Schienenersatzverkehr „Bushaltestelle Bahnhof“



Wegeleitung zum Schienenersatzverkehr „Bushaltestelle Bahnhof, Bussteig 5“

