

**201**

Algenr. → Zorn → → Keme → SWA → Hettenhain  
 Holzhsn. (Haide)

**Engelhardt**  
 Omnibusbetrieb GmbH

**FAHRPLAN-  
 AUSKUNFT**

 gültig ab 15.12.2024  
 bis 13.12.2025

Engelhardt Omnibusbetrieb GmbH, Die Haide 15, 65321 Heidenrod, 06124 7237711

**Am 24.12. und 31.12. Verkehr wie Samstag**
**Montag - Freitag**

Verkehrsbeschränkungen															S	S	
Hinweise															27	27	27
Fahrnummer	001	003	005	007	011	009	013	111	015	021	019	023	025	501	503	027	
Algenroth In der Hohl			5.37	6.07	6.37	6.40				7.38	7.38	8.26	8.41			9.47	
Münchenroth Ort			5.40	6.10	6.40	6.43				7.41	7.41	8.29	8.44				
Niedermeilingen Kirchlai			5.43	6.13	6.43	6.46				7.44	7.44	8.31	8.46				
Obermeilingen Ritterstr.			5.46	6.16	6.46	6.49				7.46	7.46	8.33	8.48				
Zorn Am Brunnenplatz			5.49	6.19	6.49	6.52				7.49	7.49	8.36	8.51			9.51	
- Am Pfarrgarten			5.50	6.20	6.50	6.53				7.50	7.50	8.37	8.52			9.52	
- Vor den Erlen			5.51	6.21	6.51	6.54				7.51	7.51	8.38	8.53			9.53	
- Am grauen Kopf			5.52	6.22	6.52	6.55				7.52	7.52	8.39	8.54			9.54	
- Abzw. Nauroth			5.53	6.23	6.53	6.55				7.53	7.53	8.40	8.55			9.55	
Holzhausen Bäderstr.	4.47								6.43								
- Gewerbegebiet Reutig	4.49								6.45								
Martenroth Zum Römerk.	4.51								6.47								
Grebenroth Altenbergweg	4.53								6.49								
Egenroth An der Brechkaut	4.56								6.52								
- Egenrother Stock	4.58					6.58			6.54								
Langschiend DGH			5.57	6.27	6.57				6.59		7.57	7.57	8.44	8.59		9.59	
- Langschiender Stock	4.59		5.59	6.29	6.59	7.01	7.01			7.59	7.59		9.01			10.01	
Mappershain Bundesstraße						7.04											
- Wendehammer	5.02		6.02	6.32	7.02		7.04			8.02	8.02	8.47	9.04			10.04	
Kemel Die Haide	5.06	5.40	6.06	6.36	7.06	7.07			7.25		8.05						
- Grundschule											8.08	8.50					
- Bäderstraße	5.08	5.42	6.08	6.38	7.08	7.09			7.27		8.12	8.54					
- Ehemalige Taunuskaserne	5.12	5.44	6.12	6.42	7.12	7.12	7.10	7.15	7.29	8.14	8.16	8.56	9.12			10.12	
275/X76 Ehem. Taunusk. A ab				6.50	7.14							9.14	9.14			10.14	
275/X76 Wiesbaden Hbf an				7.47	7.53							10.08	10.08			11.08	
SWA Amtsgericht	5.15		6.15		7.15					8.17	8.19		9.15			10.15	
- Gewerbepark Emser Straße	5.17		6.17		7.17					8.19	8.21		9.17			10.17	
- NAO-Schule					7.16	7.15		7.35			8.24			10.30			
- Am Grohberg	5.19		6.19		7.19	7.17				8.21	8.25		9.19			10.19	
- Finanzamt	5.20		6.20		7.20	7.18				8.22	8.26		9.20		10.32	10.20	
Heimbach Schwalbacher Weg		5.48		6.46				7.19									
SWA Kreishaus/Schwimmbad		5.51		6.49				7.22									
- Kreishaus/Mühlweg		5.53		6.51				7.24									
- Wiedbachschule														9.50	10.38		
- Adolfsstraße		5.54		6.52				7.25						9.52	10.40		
- Kurhaus	5.22	5.56	6.22	6.54	7.24	7.24		7.27		8.27	8.29		9.25	9.53	10.41	10.25	
275 SWA Kurhaus ab	5.27		6.27	7.03	7.27	7.27							9.27			10.27	
275 Wiesbaden Hbf an	6.08		7.08	7.47	8.10	8.10							10.08			11.08	
SWA Eichendorffstraße				6.56	7.26	7.26				8.29	8.31		9.27	9.55	10.43	10.27	
- Schäfersberg				6.57	7.27	7.27				8.30	8.32		9.28	9.56	10.45	10.28	
Hettenhain Roter Stein				6.58	7.28	7.28				8.31	8.33		9.29	9.57	10.46	10.29	
- Gehrenweg				7.02	7.32	7.32				8.35	8.37		9.33	10.01	10.50	10.33	
- Roter Stein																10.52	
Seitzenh. Taunus Wunderl.																10.55	
- Sportanlage																10.57	
- Bürgerhaus																10.58	
- Feuerwehr																11.00	

**S** = an Schultagen

**F** = in den Ferien und an schulfreien Tagen

**27** = Nicht am letzten Schultag vor den Ferien und bei Zeugnisausgabe

**27** = Nur am letzten Schultag und bei Zeugnisausgabe

= Halt nur zum Aussteigen

**201**

Algenr. → Zorn →  → Kemel → SWA → Hettenhain  
 Holzhsn. (Haide)

**Engelhardt**  
 Omnibusbetrieb GmbH








**FAHRPLAN-  
 AUSKUNFT**


gültig ab 15.12.2024  
 bis 13.12.2025

Engelhardt Omnibusbetrieb GmbH, Die Haide 15, 65321 Heidenrod, 06124 7237711

**Am 24.12. und 31.12. Verkehr wie Samstag**

**Montag - Freitag**

Verkehrsbeschränkungen	F	S	S	S	F	S	S	S	S	F	S	F	S					
Hinweise 																		
Fahrnummer	029	031	131	035	039	041	043	045	047	049	051	053	055	057	059	061	063	065
Algenroth In der Hohl	10.47				11.47			12.47	13.01	13.47		14.47			15.47			
Zorn Am Brunnenplatz	10.51				11.51			12.51	13.04	13.51		14.51			15.51			
- Am Pfarrgarten	10.52				11.52			12.52	13.05	13.52		14.52			15.52			
- Vor den Erlen	10.53				11.53			12.53	13.06	13.53		14.53			15.53			
- Am grauen Kopf	10.54				11.54			12.54	13.07	13.54		14.54			15.54			
- Abzw. Nauroth	10.55				11.55			12.55	13.08	13.55		14.55			15.55			
Langschieb DGH	10.59				11.59			12.59	13.12	13.59		14.59			15.59			
- Langschieber Stock	11.01				12.01			13.01	13.14	14.01		15.01			16.01			
Mappershain Bundesstraße									13.16									
- Wendehammer	11.04				12.04			13.04		14.04		15.04			16.04			
Kemel Ehemalige Taunuskaserne	11.12				12.12			13.12		14.12		15.12			16.12			
 275/X76 Ehem. Taunusk. A ab										14.14								
 275/X76 Wiesbaden Hbf an										14.53								
SWA Amtsgericht	11.15				12.15			13.15		14.15		15.15			16.15			
- Gewerbepark Emser Straße	11.17				12.17			13.17		14.17		15.17			16.17			
- NAO-Schule						12.30												17.10
- Am Grohberg	11.19				12.19	12.31		13.19	13.24	14.19		15.19			16.19			17.11
- Finanzamt	11.20				12.20	12.32		13.20	13.25	14.20		15.20			16.20			17.12
- Kurhaus									13.28									17.14
- NAO-Schule							13.09					15.30						
- Wiedbachschule			11.35		12.40			13.32		14.59					16.29			
- Adolfstraße			11.37		12.42			13.34		15.01					16.31			
- Kurhaus	11.23	11.25	11.38	12.06	12.23	12.43		13.25	13.35	14.25	15.05	15.23	15.35	15.35	16.23	16.35	16.35	
 275 SWA Kurhaus ab	11.27	11.27		12.12				13.27		14.27		15.28			16.27			
 275 Wiesbaden Hbf an	12.08	12.08		12.54				14.10		15.10		16.08			17.08			
SWA Eichendorffstraße	11.27	11.40	12.08		12.45			13.27	13.37	14.27	15.07	15.37	15.37		16.37	16.37	17.16	
- Schäfersberg	11.28	11.41	12.09		12.46			13.28	13.38	14.28	15.08	15.38	15.38		16.38	16.38	17.17	
Hettenhain Roter Stein	11.29	11.42	12.10		12.47			13.29	13.39	14.29	15.09	15.39	15.39		16.39	16.39	17.18	
- Roter Stein							13.17											
- Gehrenweg	11.33	11.46	12.14		12.51	13.20	13.33	13.43	14.33	15.13		15.43	15.43		16.43	16.43	17.22	
- Roter Stein												15.45						17.24
Seitzenh. Taunus Wunderl.												15.48						17.27
- Sportanlage												15.50						17.29
- Bürgerhaus												15.51						17.30
- Feuerwehr												15.53						17.32

**S** = an Schultagen  = Nicht am letzten Schultag vor den  
**F** = in den Ferien und an schulfreien Tagen  Ferien und bei Zeugnisausgabe

**201**

Algenr. → Zorn →  → Holzhsn. (Haide) →  → Kemel → SWA → Hettenhain

**Engelhardt**  
Omnibusbetrieb GmbH



**FAHRPLAN-  
AUSKUNFT**

gültig ab 15.12.2024  
bis 13.12.2025

Engelhardt Omnibusbetrieb GmbH, Die Haide 15, 65321 Heidenrod, 06124 7237711

**Am 24.12. und 31.12. Verkehr wie Samstag**


Verkehrsbeschränkungen Hinweise	Montag - Freitag						Samstag											
	Fahrnummer						R5	R5	R1	R1	R1	R1	R11	R11	R11	R11	R6	R6
	067	069	071	073	075	077	601	603	605	607	609	611	613	615	617	619		
Algenroth In der Hohl	16.47	17.47	18.47			21.47	5.50	9.50	13.50	17.50	21.50	0.00						
Münchenroth Ort							5.55	9.55	13.55	17.55	21.55	0.05						
Niedermeilingen Kirchlai							5.55	9.55	13.55	17.55	21.55	0.05						
Obermeilingen Ritterstr.							5.55	9.55	13.55	17.55	21.55	0.05						
Zorn Am Brunnenplatz	16.51	17.51	18.51			21.51	6.00	10.00	14.00	18.00	22.00	0.10						
- Am Pfarrgarten	16.52	17.52	18.52			21.52	6.00	10.00	14.00	18.00	22.00	0.10						
- Vor den Erlen	16.53	17.53	18.53			21.53	6.00	10.00	14.00	18.00	22.00	0.10						
- Am grauen Kopf	16.54	17.54	18.54			21.54	6.00	10.00	14.00	18.00	22.00	0.10						
- Abzw. Nauroth	16.55	17.55	18.55			21.55	6.00	10.00	14.00	18.00	22.00	0.10						
Holzhausen Bäderstr.				19.48														
- Gewerbegebiet Reutig				19.50														
Martenroth Zum Römerk.				19.52				7.50	11.50	15.50	19.50	0.15						
Grebenroth Altenbergweg				19.54				7.55	11.55	15.55	19.55	0.15						
Egenroth An der Brechkaut				19.57				8.00	12.00	16.00	20.00	0.20						
- Egenrother Stock				19.59				8.00	12.00	16.00	20.00	0.20						
Langschieb DGH	16.59	17.59	18.59			21.59	6.05	10.05	14.05	18.05	22.05	0.25						
- Langschieber Stock	17.01	18.01	19.01	20.01		22.01	6.05	8.05	10.05	12.05	14.05	16.05	18.05	20.05	22.05	0.25		
Mappershain Wendehammer	17.04	18.04	19.04	20.04		22.04	6.05	8.05	10.05	12.05	14.05	16.05	18.05	20.05	22.05	0.25		
Kemel Die Haide						22.06	6.10	8.10	10.10	12.10	14.10	16.10	18.10	20.10	22.10	0.30		
- Bäderstraße						22.08	6.10	8.10	10.10	12.10	14.10	16.10	18.10	20.10	22.10	0.30		
- Verbrauchermarkt							6.10	8.10	10.10	12.10	14.10	16.10	18.10	20.10	22.10	0.30		
- Ehemalige Taunuskaserne	17.12	18.12	19.12	20.12		22.10	6.10	8.10	10.10	12.10	14.10	16.10	18.10	20.10	22.10	0.30		
275/X76 Ehem. Taunusk. A	ab 17.16	18.14	19.14	20.32		22.14	6.16	8.16	10.16	12.16	14.16	16.16	18.16	20.16	22.16			
275/X76 Wiesbaden Hbf	an 18.08	19.08	20.08	21.25		23.06	7.09	9.09	11.10	13.12	15.10	17.10	19.10	21.09	23.09			
SWA Amtsgericht	17.15	18.15	19.15	20.15														
- Gewerbepark Emser Straße	17.17	18.17	19.17	20.17														0.35
- Am Grohberg	17.19	18.19	19.19	20.19														0.35
- Finanzamt	17.20	18.20	19.20	20.20														0.35
- Kurhaus	17.25	18.25	19.25	20.23	20.27													0.40
275 SWA Kurhaus	ab 17.27	18.27	19.27		20.45													
275 Wiesbaden Hbf	an 18.08	19.08	20.08		21.25													
SWA Eichendorffstraße	17.27	18.27	19.27		20.29													
- Schäfersberg	17.28	18.28	19.28		20.30													
Hettenhain Roter Stein	17.29	18.29	19.29		20.31													
- Gehrenweg	17.33	18.33	19.33		20.35													

**11** = nicht am 24.12.  
**10** = nicht am 24. und 31.12.

**R1** = Rufbus, bis 90 Min. vor Abfahrt anmelden: (06124) 72 65 913  
Maximale Kapazität 8 Personen.

**R5** = Rufbus, bis 22 Uhr am Vortag anmelden: (06124) 72 65 913  
Maximale Kapazität 8 Personen.

**R6** = Rufbus, bis 22 Uhr anmelden: (06124) 72 65 913  
Maximale Kapazität 8 Personen.

 = Halt nur zum Aussteigen

**201**

Algenr. → Zorn → Holzsn. (Haide) → → Kemel → SWA → Hettenhain

**Engelhardt**  
Omnibusbetrieb GmbH



**FAHRPLAN-  
AUSKUNFT**

gültig ab 15.12.2024  
bis 13.12.2025

Engelhardt Omnibusbetrieb GmbH, Die Haide 15, 65321 Heidenrod, 06124 7237711

**Am 24.12. und 31.12. Verkehr wie Samstag**

**Sonn- und Feiertag**

Verkehrsbeschränkungen

Hinweise	R5	R1	R1	R1	R1	R1	R1	R1	R1	R6
Fahrnummer	701	703	705	707	709	711	713	715	717	
Algenroth In der Hohl	7.50	9.50		13.50		17.50		21.50		0.00
Münchenroth Ort	7.55	9.55		13.55		17.55		21.55		0.05
Niedermeilingen Kirchlai	7.55	9.55		13.55		17.55		21.55		0.05
Obermeilingen Ritterstr.	7.55	9.55		13.55		17.55		21.55		0.05
Zorn Am Brunnenplatz	8.00	10.00		14.00		18.00		22.00		0.10
- Am Pfarrgarten	8.00	10.00		14.00		18.00		22.00		0.10
- Vor den Erlen	8.00	10.00		14.00		18.00		22.00		0.10
- Am grauen Kopf	8.00	10.00		14.00		18.00		22.00		0.10
- Abzw. Nauroth	8.00	10.00		14.00		18.00		22.00		0.10
Martenroth Zum Römerk.				11.50		15.50		19.50		0.15
Grebenroth Altenbergweg				11.55		15.55		19.55		0.15
Egenroth An der Brechkaut				12.00		16.00		20.00		0.20
- Egenrother Stock				12.00		16.00		20.00		0.20
Langschie DGH	8.05	10.05	12.05	14.05	16.05	18.05	20.05	22.05		0.25
- Langschie der Stock	8.05	10.05	12.05	14.05	16.05	18.05	20.05	22.05		0.25
Mappershain Wendehammer	8.05	10.05	12.05	14.05	16.05	18.05	20.05	22.05		0.25
Kemel Die Haide	8.10	10.10	12.10	14.10	16.10	18.10	20.10	22.10		0.30
- Bäderstraße	8.10	10.10	12.10	14.10	16.10	18.10	20.10	22.10		0.30
- Ehemalige Taunuskaserne	8.10	10.10	12.10	14.10	16.10	18.10	20.10	22.10		0.30
275/X76 Ehem.Taunusk. A ab	8.16	10.16	12.16	14.16	16.16	18.16	20.16	22.16		
275/X76 Wiesbaden Hbf an	9.09	11.09	13.09	15.09	17.09	19.09	21.09	23.09		
Bad Schwalbach Gewerbepark Em										0.35
- Am Grohberg										0.35
- Finanzamt										0.35
- Kurhaus										0.40

**R1**= Rufbus, bis 90 Min. vor Abfahrt anmelden: (06124) 72 65 913  
Maximale Kapazität 8 Personen.

**R5**= Rufbus, bis 22 Uhr am Vortag anmelden: (06124) 72 65 913  
Maximale Kapazität 8 Personen.

**R6**= Rufbus, bis 22 Uhr anmelden: (06124) 72 65 913  
Maximale Kapazität 8 Personen.

= Halt nur zum Aussteigen



201

Hettenh. → SWA → Kemel — Zorn → Algenr. Holzhsn. (Haide)

Engelhardt Omnibusbetrieb GmbH



gültig ab 15.12.2024 bis 13.12.2025

Engelhardt Omnibusbetrieb GmbH, Die Haide 15, 65321 Heidenrod, 06124 7237711

FAHRPLAN-AUSKUNFT

Am 24.12. und 31.12. Verkehr wie Samstag

Montag - Freitag

Table with columns for days of the week (S, F, F, F, S) and specific dates (27, 27, 27, 27, 27). Rows list various bus routes and stops with their respective departure and arrival times.

- S = an Schultagen
F = in den Ferien und an schulfreien Tagen
27 = Nicht am letzten Schultag vor den Ferien und bei Zeugnisausgabe
27 = Nur am letzten Schultag und bei Zeugnisausgabe
Halt nur zum Aussteigen



201

Hettenh. → SWA → Kemel — Zorn → Algenr. Holzshn. (Haide)

Engelhardt Omnibusbetrieb GmbH



FAHRPLAN-AUSKUNFT

gültig ab 15.12.2024 bis 13.12.2025

Engelhardt Omnibusbetrieb GmbH, Die Haide 15, 65321 Heidenrod, 06124 7237711

Am 24.12. und 31.12. Verkehr wie Samstag

Montag - Freitag

Table with columns for 'Verkehrsbeschränkungen', 'Hinweise', 'Fahrnummer', and 18 stop numbers (128-060). Rows list various bus routes and stops with their respective departure and arrival times.

S = an Schultagen F = in den Ferien und an schulfreien Tagen 27 = Nicht am letzten Schultag vor den Ferien und bei Zeugnisausgabe H = Halt nur zum Aussteigen



201

Hettenh. → SWA → Kemel — Zorn → Algenr. Holzhsn. (Haide)

Engelhardt  
Omnibusbetrieb GmbH



FAHRPLAN-  
AUSKUNFT

gültig ab 15.12.2024  
bis 13.12.2025

Engelhardt Omnibusbetrieb GmbH, Die Haide 15, 65321 Heidenrod, 06124 7237711

Am 24.12. und 31.12. Verkehr wie Samstag

Verkehrsbeschränkungen	Montag - Freitag								Samstag														
	Hinweise								R6	R5	R1	R1	R1	R1	R1	R1	R1	R1	R1	R1	R1		
Fahrnummer	062	064	066	068	76	070	072	074		600	602	604	606	608	610	612	614	616	618				
Hettenhain Gehrenweg	16.56	17.56	18.56	19.56	20.56																		
- Roter Stein	16.59	17.59	18.59	19.59	20.59																		
Bad Schwalbach Schäfersberg	17.01	18.01	19.01	20.01	21.01																		
- Eichendorffstraße	17.02	18.02	19.02	20.02	21.02																		
275 Wiesbaden Hbf	ab 16.12	17.12	18.16	19.16		20.16																	
275 SWA Kurhaus	an 17.03	18.03	19.03	20.03		21.05																	
Bad Schwalbach Kurhaus	17.08	18.08	19.08	20.08	21.04	21.08																	
- Finanzamt	17.09	18.09	19.09	20.09		21.09																	
- Am Grohberg	17.10	18.10	19.10	20.10		21.10																	
- Gewerbepark Emser Straße	17.13	18.13	19.13	20.13		21.13																	
- Amtsgericht	17.14	18.14	19.14	20.14		21.14																	
275 Wiesbaden Hbf	ab 16.12	17.12	18.16	19.16		20.16	21.43	23.43	5.43	7.43	9.43	11.43	13.43	15.43	17.43	19.43	21.43	23.43					
275 Kemel Taunuskaserne	an 17.18	18.18	19.18	20.17		21.19	22.42	0.42	6.43	8.43	10.42	12.42	14.42	16.42	18.42	20.42	22.42	0.42					
Kemel Taunuskaserne	17.20	18.20	19.20	20.20		21.20	22.48	0.45	6.45	8.45	10.45	12.45	14.45	16.45	18.45	20.45	22.45	0.45					
- Verbrauchermarkt																							
- Bäderstraße	17.21	18.21	19.21	20.21		21.21	22.49	0.45	6.45	8.45	10.45	12.45	14.45	16.45	18.45	20.45	22.45	0.45					
- Die Haide	17.22	18.22	19.22	20.22		21.22	22.50	0.45	6.45	8.45	10.45	12.45	14.45	16.45	18.45	20.45	22.45	0.45					
Mappershain Wendehammer	17.26	18.26	19.26	20.26		21.26	22.54	0.50	6.50	8.50	10.50	12.50	14.50	16.50	18.50	20.50	22.50	0.50					
- Bundesstraße								0.50	6.50	8.50	10.50	12.50	14.50	16.50	18.50	20.50	22.50	0.50					
Langschied Langsch. Stock			19.28					0.50	6.50	8.50	10.50	12.50	14.50	16.50	18.50	20.50	22.50	0.50					
Langschied DGH	17.29	18.29		20.29		21.29	22.57	0.50	6.50	8.50	10.50	12.50	14.50	16.50	18.50	20.50	22.50	0.50					
Zorn Abzw. Nauroth	17.32	18.32		20.32		21.32	23.00	0.55	6.55		10.55		14.55		18.55		22.55	0.55					
- Am grauen Kopf	17.34	18.34		20.34		21.34	23.02	0.55	6.55		10.55		14.55		18.55		22.55	0.55					
- Vor den Erlen	17.34	18.34		20.34		21.34	23.02	0.55	6.55		10.55		14.55		18.55		22.55	0.55					
- Am Pfarrgarten	17.35	18.35		20.35		21.35	23.03	0.55	6.55		10.55		14.55		18.55		22.55	0.55					
- Am Brunnenplatz	17.36	18.36		20.36		21.36	23.04	0.55	6.55		10.55		14.55		18.55		22.55	0.55					
Obermeilingen Ritterstr.	17.39	18.39		20.39		21.39	23.07	1.00	7.00		11.00		15.00		19.00		23.00	1.00					
Niedermeilingen Kirchlai	17.41	18.41		20.41		21.41	23.09	1.00	7.00		11.00		15.00		19.00		23.00	1.00					
Egenroth Egenrother Stock			19.30							8.55		12.55		16.55		20.55							
- An der Brechkaut			19.32							8.55		12.55		16.55		20.55							
Grebenroth Altenbergweg			19.35							9.00		13.00		17.00		21.00							
Martenroth Zum Römerk.			19.37							9.05		13.05		17.05		21.05							
Holzhsn. Gew. Reutig			19.38																				
- Bäderstraße			19.40																				
Münchenroth Ort	17.44	18.44		20.44		21.44	23.12	1.05	7.05		11.05		15.05		19.05		23.05	1.05					
Algenroth In der Hohl	17.47	18.47		20.47		21.47	23.15	1.05	7.05		11.05		15.05		19.05		23.05	1.05					

**11** = nicht am 24.12.  
**10** = nicht am 24. und 31.12.

**R1**= Rufbus, bis 90 Min. vor Abfahrt  
anmelden: (06124) 72 65 913  
Maximale Kapazität 8 Personen.

**R5**= Rufbus, bis 22 Uhr am Vortag  
anmelden: (06124) 72 65 913  
Maximale Kapazität 8 Personen.

**R6**= Rufbus, bis 22 Uhr anmelden:  
(06124) 72 65 913 Maximale  
Kapazität 8 Personen.

**▷** = Halt nur zum Einsteigen

**201****Hettenh. → SWA → Kemel — Zorn → Algenr. Holzhsn. (Haide)****Engelhardt**  
Omnibusbetrieb GmbH**FAHRPLAN-  
AUSKUNFT**gültig ab 15.12.2024  
bis 13.12.2025

Engelhardt Omnibusbetrieb GmbH, Die Haide 15, 65321 Heidenrod, 06124 7237711

**Am 24.12. und 31.12. Verkehr wie Samstag****Sonn- und Feiertag**

Verkehrsbeschränkungen

Hinweise	R5	R1	R1	R1	R1	R1	R1	R1	R1	R1	R6
Fahrnummer	700	702	704	706	708	710	712	714	716	718	
275 Wiesbaden Hbf ab		7.45	9.45	11.45	13.45	15.45	17.45	19.45	21.45	23.45	
275 Kemel Taunuskaserne an		8.42	10.42	12.42	14.42	16.42	18.42	20.42	22.42	0.42	
Kemel Taunuskaserne	6.45	8.45	10.45	12.45	14.45	16.45	18.45	20.45	22.45	0.45	
- Bäderstraße	6.45	8.45	10.45	12.45	14.45	16.45	18.45	20.45	22.45	0.45	
- Die Haide	6.45	8.45	10.45	12.45	14.45	16.45	18.45	20.45	22.45	0.45	
Mappershain Wendehammer	6.50	8.50	10.50	12.50	14.50	16.50	18.50	20.50	22.50	0.50	
- Bundesstraße	6.50	8.50	10.50	12.50	14.50	16.50	18.50	20.50	22.50	0.50	
Langschieb Langsch. Stock	6.50	8.50	10.50	12.50	14.50	16.50	18.50	20.50	22.50	0.50	
Langschieb DGH	6.50	8.50	10.50	12.50	14.50	16.50	18.50	20.50	22.50	0.50	
Zorn Abzw. Naurath	6.55		10.55		14.55		18.55		22.55	0.55	
- Am grauen Kopf	6.55		10.55		14.55		18.55		22.55	0.55	
- Vor den Erlen	6.55		10.55		14.55		18.55		22.55	0.55	
- Am Pfarrgarten	6.55		10.55		14.55		18.55		22.55	0.55	
- Am Brunnenplatz	6.55		10.55		14.55		18.55		22.55	0.55	
Obermeilingen Ritterstr.	7.00		11.00		15.00		19.00		23.00	1.00	
Niedermeilingen Kirchlai	7.00		11.00		15.00		19.00		23.00	1.00	
Egenroth Egenrother Stock		8.55		12.55		16.55		20.55			
- An der Brechkaut		8.55		12.55		16.55		20.55			
Grebenroth Altenbergweg		9.00		13.00		17.00		21.00			
Martenroth Zum Römerk.		9.05		13.05		17.05		21.05			
Münchenroth Ort	7.05		11.05		15.05		19.05		23.05	1.05	
Algenroth In der Hohl	7.05		11.05		15.05		19.05		23.05	1.05	

**R1**= Rufbus, bis 90 Min. vor Abfahrt anmelden: (06124) 72 65 913  
Maximale Kapazität 8 Personen.**R5**= Rufbus, bis 22 Uhr am Vortag anmelden: (06124) 72 65 913  
Maximale Kapazität 8 Personen.**R6**= Rufbus, bis 22 Uhr anmelden: (06124) 72 65 913  
Maximale Kapazität 8 Personen.

D = Halt nur zum Einsteigen