

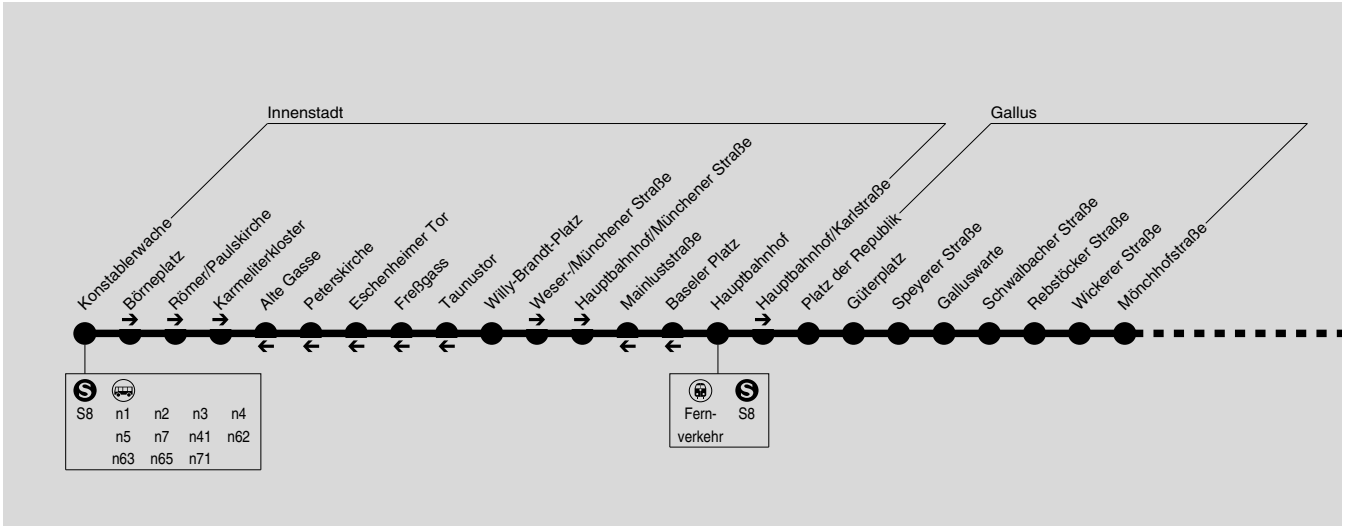


n8

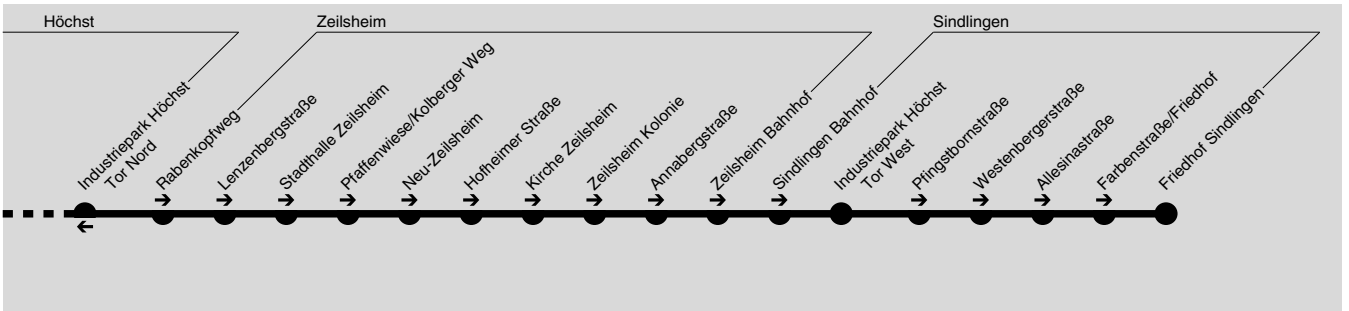
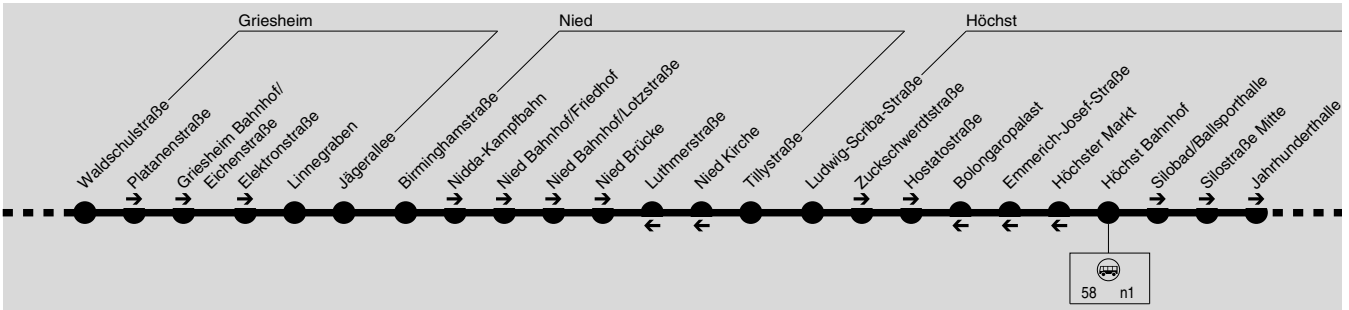
Konstablerwache → Hbf → Gallus → Griesheim → Nied → Höchst → Zeilsheim →
Sindlingen → Höchst → Nied → Griesh. → Gallus → Hbf → Konstablerwache

In den Nächten Freitag/Samstag, Samstag/Sonntag und vor Feiertagen kein Betrieb

1372



1373





In den Nächten Freitag/Samstag, Samstag/Sonntag und vor Feiertagen kein Betrieb

Nächte So/Mo bis Do/Fr, nicht vor Feiertagen

1374

Konstablerwache	1.30	2.00	2.30	3.00	3.30	
Börneplatz	1.31	2.01	2.31	3.01	3.31	
Römer/Paulskirche	1.33	2.03	2.33	3.03	3.33	
Karmeliterkloster	1.34	2.04	2.34	3.04	3.34	
Willy-Brandt-Platz	1.36	2.06	2.36	3.06	3.36	
Hauptbahnhof/Münchener Straße	1.38	2.08	2.38	3.08	3.38	
Hauptbahnhof	1.39	2.09	2.39	3.09	3.39	
Hauptbahnhof/Karlstraße	1.40	2.10	2.40	3.10	3.40	
Platz der Republik	1.42	2.12	2.42	3.12	3.42	
Güterplatz	1.43	2.13	2.43	3.13	3.43	
Galluswarte	1.45	2.15	2.45	3.15	3.45	
Rebstöcker Straße	1.47	2.17	2.47	3.17	3.47	
Mönchhofstraße	1.50	2.20	2.50	3.20	3.50	
Waldschulstraße	1.52	2.22	2.52	3.22	3.52	
Griesheim Bahnhof/Eichenstraße	1.54	2.24	2.54	3.24	3.54	
Elektronstraße	1.56	2.26	2.56	3.26	3.56	
Linnegraben	1.57	2.27	2.57	3.27	3.57	
Jägerallee	1.59	2.29	2.59	3.29	3.59	
Birminghamstraße	2.00	2.30	3.00	3.30	4.00	
Nidda-Kampfbahn	2.02	2.32	3.02	3.32	4.02	
Nied Bahnhof/Friedhof	2.03	2.33	3.03	3.33	4.03	
Nied Brücke	2.05	2.35	3.05	3.35	4.05	
Tillystraße	2.06	2.36	3.06	3.36	4.06	
Zuckschwerdtstraße	1.38	2.08	2.38	3.08	3.38	4.08
Hostatostraße	1.39	2.09	2.39	3.09	3.39	4.09
Höchst Bahnhof	1.41	2.11	2.41	3.11	3.41	4.11
Silostraße Mitte	1.45	2.15	2.45	3.15	3.45	4.15
Jahrhunderthalle	1.46	2.16	2.46	3.16	3.46	4.16
Rabenkopfweg	1.47	2.17	2.47	3.17	3.47	4.17
Lenzenbergstraße	1.48	2.18	2.48	3.18	3.48	4.18
Stadthalle Zeilsheim	1.49	2.19	2.49	3.19	3.49	4.19
Pfaffenw./Kolberger Weg	1.50	2.20	2.50	3.20	3.50	4.20

1375

Neu-Zeilsheim	1.51	2.21	2.51	3.21	3.51	4.21	
Hofheimer Straße	1.52	2.22	2.52	3.22	3.52	4.22	
Zeilsheim Kolonie	1.54	2.24	2.54	3.24	3.54	4.24	
Annabergstraße	1.55	2.25	2.55	3.25	3.55	4.25	
Zeilsheim Bahnhof	1.56	2.26	2.56	3.26	3.56	4.26	
Sindlingen Bahnhof	1.57	2.27	2.57	3.27	3.57	4.27	
Industriep. Höchst Tor West	1.58	2.28	2.58	3.28	3.58	4.28	
Pfingstbornstraße	1.59	2.29	2.59	3.29	3.59	4.29	
Westenbergerstraße	2.00	2.30	3.00	3.30	4.00	4.30	
Allesinastraße	2.01	2.31	3.01	3.31	4.01	4.31	
Friedhof Sindlingen	1.33	2.03	2.33	3.03	3.33	4.03	4.33
Industriep. Höchst Tor West	1.35	2.05	2.35	3.05	3.35	4.05	
Industriepark Höchst Tor Nord	1.37	2.07	2.37	3.07	3.37	4.07	
Höchst Bahnhof	1.40	2.10	2.40	3.10	3.40	4.10	
Höchster Markt	1.42	2.12	2.42	3.12	3.42	4.12	
Bolongaropalast	1.45	2.15	2.45	3.15	3.45	4.15	
Tillystraße	1.47	2.17	2.47	3.17			
Nied Kirche	1.48	2.18	2.48	3.18			
Luthmerstraße	1.49	2.19	2.49	3.19			
Birminghamstraße	1.50	2.20	2.50	3.20			
Jägerallee	1.52	2.22	2.52	3.22			
Linnegraben	1.53	2.23	2.53	3.23			
Waldschulstraße	1.54	2.24	2.54	3.24			
Mönchhofstraße	1.56	2.26	2.56	3.26			
Rebstöcker Straße	1.58	2.28	2.58	3.28			
Galluswarte	2.01	2.31	3.01	3.31			
Speyerer Straße	2.02	2.32	3.02	3.32			
Güterplatz	2.03	2.33	3.03	3.33			
Platz der Republik	2.05	2.35	3.05	3.35			
Hauptbahnhof	1.44	2.07	2.37	3.07	3.37		
Baseler Platz	1.46	2.09	2.39	3.09	3.39		
Mainluststraße	1.48	2.11	2.41	3.11	3.41		
Willy-Brandt-Platz	1.50	2.13	2.43	3.13	3.43		
Taunustor	1.51	2.14	2.44	3.14	3.44		
Freßgass	1.52	2.15	2.45	3.15	3.45		
Eschenheimer Tor	1.54	2.17	2.47	3.17	3.47		
Alte Gasse	1.56	2.19	2.49	3.19	3.49		
Konstablerwache	1.58	2.21	2.51	3.21	3.51		