

# Haltstellenverzeichnis

## Gemeinde

Ortsteil	Haltestelle	Linie	Plan- quadrat	Ziel- code
	<b>Achenbach</b>	➔ <b>Breidenbach</b>		
	<b>Albshausen</b>	➔ <b>Rauschenberg</b>		
	<b>Allendorf</b>	➔ <b>Dautphetal</b>		
	<b>Allna</b>	➔ <b>Weimar</b>		
	<b>Altenvers</b>	➔ <b>Lohra</b>		
	<b>Amöna</b>	➔ <b>Wetter</b>		
	<b>Amöneburg</b>			
	Amöneburg			
	Bahnhof	🚆 MR-82, MR-84, MR-87, 📞 MR-83	F10	0340
	Grundschule	📞 MR-83	F10	0340
	Rastplatz	🚆 MR-70, MR-75, MR-77, MR-78, MR-82, MR-97, 570, 📞 MR-83	F10	0340
	Ritterstraße	🚆 MR-70, MR-75, MR-77, MR-78, MR-82, MR-84, MR-85, MR-87, MR-90, MR-97, 570, 📞 MR-83	E10	0340
	Steinweg	🚆 MR-82, MR-84, MR-87, 📞 MR-83	F10	0340
	Unter den Stockwiesen	🚆 MR-84, MR-87	F10	0340
	Erfurtshausen			
	Erfurtshausen	🚆 MR-80, VB-81, MR-84, MR-85, MR-87, 📞 VB-81	G10	0343
	Mardorf			
	Am Gansacker	🚆 MR-80, MR-84, MR-87	F9	0343
	Flurscheide	🚆 MR-80, MR-84, MR-87	F10	0343
	Grundschule	🚆 MR-87	F10	0343
	Raiffeisen	🚆 MR-84, MR-87	F10	0343
	Roßdorf			
	Am See	🚆 MR-80, MR-84, MR-87, 📞 MR-83	F9	0343
	Lindenstraße	🚆 MR-80, MR-84, MR-87, 📞 MR-83	F9	0343
	Torgartenstraße	🚆 MR-84, MR-87	F9	0343
	Rüdighelm			
	Kirche	🚆 MR-82, MR-85, MR-87	F10	0314
	<b>Angelburg</b>			
	Frechenhausen			
	Abzw. Bottenhorn	🚆 491, 📞 MR-42	E3	0140
	Sonnenstraße	🚆 491, 📞 MR-42	E3	0140
	Gönnern			
	Bahnhofstraße	🚆 491, 📞 MR-42	E3	0140
	Hallenbad	🚆 491	E3	0140
	Industriestraße	🚆 491, 📞 MR-42	E3	0140
	Schule	🚆 491, 📞 MR-42	E3	0140
	Lixfeld			
	Industriegebiet	🚆 491	F2	0140
	Kastanienstraße	🚆 491, 📞 MR-42	E2	0140
	Lohstraße	🚆 491, 📞 MR-42	E2	0140
	Tankstelle	🚆 491, 📞 MR-42	E2	0140
	<b>Anzefahr</b>	➔ <b>Kirchhain</b>		
	<b>Argenstein</b>	➔ <b>Weimar</b>		
	<b>Bad Endbach</b>			
	Bad Endbach			
	Am Briel	🚆 MR-43, 383, 📞 MR-42	F4	0410
	Berglandklinik	🚆 MR-43, 383, 403, 407, 📞 MR-42	F3	0410
	Bürgerhaus	🚆 MR-43, 403, 407	F4	0410
	Grundweg	🚆 MR-30, MR-43, 383, 403, 407, 📞 MR-42	F4	0410

# Haltestellenverzeichnis

## Gemeinde

Ortsteil	Haltestelle	Linie	Plan- quadrat	Ziel- code
	Krebsmühle	MR-43, 383,  MR-42	F4	0410
	Sportzentrum	MR-43, 383, 403, 407,  MR-42	F3	0410
<b>Bottenhorn</b>				
	Bergstraße	MR-43, MR-55,  MR-42	F3	0418
	Bottenhorner Straße	MR-43	F3	0418
<b>Dernbach</b>				
	Dernbach	MR-43,  MR-42	F4	0415
<b>Günterod</b>				
	Am Heiligenberg	MR-43, 403	G3	0410
	Am Kaisergraben	MR-43, 403	G3	0410
	Bischoffer Straße	407,  MR-42	G3	0410
	Denkmalstraße	407	G3	0410
	Endbacher Straße	MR-43, 403, 407,  MR-42	G3	0410
<b>Hartenrod</b>				
	Busbahnhof Am Loh	MR-43, 383, 407	F3	0419
	Hartenroder Straße	MR-43, 383, 403	F3	0419
	Jeegels Hoob	403	F3	0419
	Langwiese	403	F3	0419
	Schule	MR-43, 403	F3	0419
<b>Hülshof</b>				
	Hülshof	MR-43,  MR-42	F3	0415
<b>Schlierbach</b>				
	Auweg	MR-43, 383	F3	0410
	Brunnenstraße	MR-43, 383	F3	0410
	Neuer Weg	MR-43, 383	F3	0410
<b>Wommelshausen</b>				
	Dorfplatz	MR-43,  MR-42	F4	0410
	Nordring	MR-43,  MR-42	F4	0410
<b>Bauerbach</b>	<b>→</b>	<b>Marburg</b>		
<b>Bellnhausen</b>	<b>→</b>	<b>Fronhausen</b>		
<b>Bellnhausen</b>	<b>→</b>	<b>Gladenbach</b>		
<b>Beltershausen</b>	<b>→</b>	<b>Ebsdorfergrund</b>		
<b>Bernsdorf</b>	<b>→</b>	<b>Cölbe</b>		
<b>Betziesdorf</b>	<b>→</b>	<b>Kirchhain</b>		
<b>Biedenkopf</b>				
	Bahnhof	RB94,  MR-40, X41, MR-51, MR-53, MR-58, MR-65, 481, 491	C4	0101
	Dexbacher Straße	MR-59	C4	0101
	EAM	MR-40, MR-41, MR-51, MR-52, MR-53, 481	C4	0101
	Forstamt Biedenkopf	MR-59	C4	0101
	Freiherr-vom-Stein-Straße	MR-59	C4	0101
	Gasthof Müller	MR-59	C4	0101
	Industriestraße	MR-40, X40, MR-41, MR-51, MR-52, MR-53, MR-65, 481	C4	0101
	Jugendheim Staffelberg	MR-59	C4	0101
	Katholische Kirche	MR-41, X41, MR-51, MR-52, MR-53, MR-54, MR-58, MR-59, MR-65, 481, 491	C4	0101
	Ludwigshütte	MR-51, MR-52, MR-54, MR-58, MR-65, 481, 491	C4	0101
	Marktplatz	MR-40, X40, MR-41, MR-51, MR-52, MR-53, MR-58, MR-59, MR-65, 481, 491	C4	0101

# Haltestellenverzeichnis

## Gemeinde

Ortsteil	Haltestelle	Linie	Plan- quadrat	Ziel- code
	Post	MR-40, MR-41, MR-51, MR-52, MR-53, MR-65, 481	C4	0101
	Roter Stein	MR-53, 481	C4	0101
	Schulstraße	X40, MR-41, MR-51, MR-52, MR-53, MR-58, MR-59, MR-65, 481, 491	C4	0101
	Wissenscampus	RB94,  X40, MR-51, MR-52, MR-53, MR-54, MR-58, MR-59, MR-65, 481, 491	C4	0101
	Breidenstein			
	Perfstausee	MR-51, MR-52, MR-54, MR-56, 491	C3	0110
	Schlossstraße	X41, MR-51, MR-52, MR-54, MR-56, 491	C3	0110
Dexbach				
	Dexbach	MR-65	B5	0116
Eckelshausen				
	Lahnstraße	MR-40, MR-41, MR-51, MR-52, MR-53, 481	C4	0101
	Wiesenstraße	MR-41, MR-53, 481	D4	0101
Engelbach				
	Grundschule	MR-65	C5	0116
	Kirche	MR-65	C5	0116
Kombach				
	Bundesstraße	MR-41, MR-52, MR-53, 481	D4	0153
	DGH	MR-41, MR-51, MR-52, MR-53, 481	D5	0153
Wallau				
	Auf der Spitze	MR-51, MR-52, MR-54, MR-56, 481, 491	C3	0110
	Bahnhof	RB94,  MR-52, MR-54, 491	C3	0110
	Bahnhofstraße	X41, MR-51, MR-52, MR-54, MR-56, 481, 491,  R35	C3	0110
	Gasthaus Kroh	MR-51, MR-52, MR-54, MR-56, 481, 491	C3	0110
Weifenbach				
	Weifenbach	MR-51, MR-52, MR-54, MR-56	B4	0110
<b>Bortshausen</b>	<b>→</b>	<b>Marburg</b>		
<b>Bottenhorn</b>	<b>→</b>	<b>Bad Endbach</b>		
<b>Bracht</b>	<b>→</b>	<b>Rauschenberg</b>		
<b>Breidenbach</b>				
Achenbach				
	Buswendeplatz	R32, MR-51, MR-54	D2	0123
	Kirche	R32, MR-51, MR-52, MR-54, MR-56	D2	0123
Breidenbach				
	Evangelische Kirchengemeinde	491	D3	0120
	Gewerbegebiet West	MR-51, MR-52, MR-54, MR-56, 491	C3	0120
	Marktplatz	X41, MR-51, MR-52, MR-54, MR-55, MR-56, 491	D3	0120
	Perftalschule	MR-52, MR-54, MR-56, 491	D3	0120
	Querstraße	MR-51, MR-52, MR-54, MR-56, 491	C3	0120
Kleingladenbach				
	Gladbachstraße	MR-51, MR-52, MR-54, MR-56, 491	D3	0120
	Hofackerstraße	MR-51, MR-52, MR-54, MR-56, 491	C3	0120
Niederdieten				
	B 253	X41, MR-51, MR-52, MR-54, MR-56	D3	0123
	Talweg	MR-56	D3	0123
Oberdieten				
	Grundschule	MR-51, MR-54, MR-56	D2	0123

# Haltestellenverzeichnis

## Gemeinde

Ortsteil	Haltestelle	Linie	Plan- quadrat	Ziel- code
	Hofstadt	X41, MR-51, MR-52, MR-54, MR-56	D2,D3	0123
	Neue Achenbacher Straße	MR-51	D2	0123
<b>Wiesenbach</b>				
	Bahnhof	X41, MR-51, MR-54, 491	C3	0120
	Baumgarten	MR-51, MR-52, MR-54, MR-56, 491	C3	0120
	C+P	MR-51, MR-52, MR-54, MR-56, 491	C3	0120
	Kleingladenbacher Weg	MR-51, MR-52, MR-54, MR-56, 491	C3	0120
<b>Wolzhausen</b>				
	Ortsmitte	MR-51, 491,  MR-50	D3	0120
<b>Breidenstein</b>	<b>→ Biedenkopf</b>			
<b>Brungershausen</b>	<b>→ Lahntal</b>			
<b>Buchenau</b>	<b>→ Dautphetal</b>			
<b>Bürgeln</b>	<b>→ Cölbe</b>			
<b>Burgholz</b>	<b>→ Kirchhain</b>			
<b>Caldern</b>	<b>→ Lahntal</b>			
<b>Cappel</b>	<b>→ Marburg</b>			
<b>Cölbe</b>				
<b>Bernsdorf</b>				
	Bernsdorf	MR-63, MR-72, MR-76, MR-78	D8	0560
<b>Bürgeln</b>				
	Bahnhof	G 30	D8	0560
	Grundschule	MR-72, MR-78	D8	0560
	Rennweg	MR-63, MR-72, MR-76, MR-77, MR-78	D8	0560
<b>Cölbe</b>				
	Am Friedhof	MR-76	D8,CA2	0560
	Am Steinbruch	MR-76	D8,CB2	0560
	Bahnhof	G 30, RB94, G 97,  MR-72, MR-76, 481	D8,CB2	0560
	Gemeindehalle	MR-76	D8,CA2	0560
	Grüne Bette	MR-76	D8,CA1	0560
	Kiesebachweg	MR-76	D8,CA1	0560
	Kirchweg	MR-63, MR-76, MR-78	D8,CB2	0560
	Polizei	MR-76, MR-78	D8,CB2	0560
	Ringstraße	MR-76	D8,CB1	0560
	Sägewerk	MR-72, MR-76, MR-78, 481	D8,CB1, AA6	0560
<b>Reddehausen</b>				
	Karlsstraße	MR-63, MR-74	D8	0567
	Kreisstraße	MR-63, MR-74, MR-76, MR-78	D8	0567
<b>Schönstadt</b>				
	Feldscheune	MR-74, MR-76	D8	0567
	Grundschule	MR-63, MR-74	D8	0567
	Gutshof	MR-63, MR-74, MR-76, MR-78	D8	0567
	Hof Fleckenbühl	MR-74, MR-76	D8	0567
	In der Aue	MR-63, MR-74, MR-76, MR-78	D8	0567
	Mühlenweg	MR-74, MR-76, MR-78	D8	0567
	Ruppersberg	MR-63, MR-74, MR-76	D8	0567
<b>Schwarzenborn</b>				
	Ost	MR-63, MR-74, MR-76	C9	0567
<b>Cyriaxweimar</b>	<b>→ Marburg</b>			
<b>Dagobertshausen</b>	<b>→ Marburg</b>			
<b>Damm</b>	<b>→ Lohra</b>			
<b>Damshausen</b>	<b>→ Dautphetal</b>			

# Haltestellenverzeichnis

## Gemeinde

Ortsteil	Haltestelle	Linie	Plan- quadrat	Ziel- code
<b>Dautphe</b>		➔ <b>Dautphetal</b>		
<b>Dautphetal</b>				
Allendorf				
	Biedenkopfer Straße	🚍 MR-57, 481	D5	0126
	Im Steinfeld	🚍 MR-57, 481	D5	0126
	Münchackerstraße	🚍 MR-57, 481	D5	0126
Buchenau				
	Bahnhof	🚍 RB94, 🚍 MR-57, 481	D5	0126
	Carlshütte	🚍 MR-57, 481	D5	0126
	Neue Landstraße	🚍 MR-57, 481	D5	0126
	Schule	🚍 MR-57	D5	0126
Damshausen				
	Kirche	🚍 MR-45, MR-57, 481	E5	0126
Dautphe				
	Auf der Höhe	🚍 MR-40, X40, MR-41, MR-53, 481, 📞 MR-50	D4	0126
	Dautphetalschule	🚍 MR-40, MR-41, MR-51, MR-53, MR-57, 481	D4	0126
	Marburger Straße	🚍 MR-40, MR-41, MR-51, MR-52, MR-53, 481, 📞 MR-50	D4	0126
	Rathaus	🚍 MR-40, MR-41, MR-51, MR-53, 481, 📞 MR-50	D4	0126
Elmshausen				
	Am Holleracker	🚍 MR-57, 481	D5	0126
	Am Pitzacker	🚍 MR-57, 481	D5	0126
Friedensdorf				
	Allendorfer Straße	🚍 MR-53, MR-57, 481	D5	0126
	Bahnhof	🚍 RB94, 🚍 MR-41, MR-51, MR-52, MR-53, MR-57, 481, 📞 MR-42, MR-50	D4,D5	0126
Herzhausen				
	DGH	🚍 MR-40, MR-41, MR-53	E4	0135
Holzhausen				
	Schule	🚍 MR-41, MR-53	E4	0135
	Talstraße	🚍 MR-40, MR-41, MR-53	E4	0135
Hommertshausen				
	Am Kirchberg	🚍 MR-41, MR-51, MR-52, MR-53	D4	0135
Mornshausen				
	Amelose	🚍 MR-40, MR-41, MR-53	E4	0135
	Hommertshäuser Straße	🚍 MR-41, MR-51, MR-52, MR-53	D4	0135
	Kreuzstraße	🚍 MR-41	D4	0135
	Landhaus Werner	🚍 MR-40, X40, MR-41, MR-53	E4	0135
Silberg				
	DGH	🚍 MR-41, MR-51, MR-52, MR-53, 📞 MR-50	D4	0135
Wolfgruben				
	DGH	🚍 MR-40, MR-41, MR-53, 481	D4	0126
	Wilhelmshütte	🚍 RB94, 🚍 MR-40, MR-41, MR-53, 481	D4	0126
<b>Dernbach</b>		➔ <b>Bad Endbach</b>		
<b>Dexbach</b>		➔ <b>Biedenkopf</b>		
<b>Diedenshausen</b>		➔ <b>Gladenbach</b>		
<b>Dilschhausen</b>		➔ <b>Marburg</b>		
<b>Dreihausen</b>		➔ <b>Ebsdorfergrund</b>		
<b>Ebsdorf</b>		➔ <b>Ebsdorfergrund</b>		

# Haltestellenverzeichnis

## Gemeinde

Ortsteil	Haltestelle	Linie	Plan- quadrat	Ziel- code
<b>Ebsdorfergrund</b>				
Beltershausen				
	Bürgerhaus	MR-86, MR-87	F8,AI8	0346
Dreihausen				
	Alte Landstraße	MR-35, MR-86	G9	0358
	Dreihäuser Straße	MR-35, MR-86	G9	0358
	Steingasse	MR-35, MR-86	G9	0358
Ebsdorf				
	Bortshäuser Straße	13	G8	0350
	Hauptstraße	13, MR-35	G8	0350
	Raiffeisenbank	13, MR-35	G8	0350
Frauenberg				
	Brunet	MR-86, MR-87	F8,AH7	0346
	Seebode	MR-86, MR-87	F8,AI7	0346
Hachborn				
	Am Lindacker	13, MR-35	G8	0350
	Am Nußbaum	13, MR-35	G8	0350
Heskem				
	Dorfmittelpunkt	MR-35, MR-86	G8	0346
	Kirchhainer Straße	MR-35, MR-86	G8	0346
	Mölln	MR-35, MR-86	G9	0346
	Schule	MR-35, MR-86, MR-87	G8	0346
Ilschhausen				
	Ilschhausen	13, MR-35	H8	0350
Leidenhofen				
	Friedhofstraße	13, MR-35	G8	0350
Rauschholzhausen				
	Kreuzweg	MR-81, MR-84, MR-87	F9	0343
	Potsdamer Straße	MR-81, MR-84, MR-87	F9	0343
	Zimmerplatz	MR-81, MR-84, MR-87	F9	0343
Roßberg				
	Forsthäuser	MR-86	G9	0358
	Roßberger Straße	MR-86	G9	0358
Wermertshausen				
	Wermertshausen	MR-86	H9	0358
Wittelsberg				
	Am Stengler	MR-81, MR-87	F9	0343
	Markt	MR-81, MR-84, MR-87	F9	0343
	Schule	MR-87	F9	0343
<b>Eckelshausen</b>	➔	<b>Biedenkopf</b>		
<b>Elmshausen</b>	➔	<b>Dautphetal</b>		
<b>Elnhausen</b>	➔	<b>Marburg</b>		
<b>Emsdorf</b>	➔	<b>Kirchhain</b>		
<b>Engelbach</b>	➔	<b>Biedenkopf</b>		
<b>Erbenhausen</b>	➔	<b>Fronhausen</b>		
<b>Erdhausen</b>	➔	<b>Gladenbach</b>		
<b>Erfurtshausen</b>	➔	<b>Amöneburg</b>		
<b>Erksdorf</b>	➔	<b>Stadtallendorf</b>		
<b>Ernsthausen</b>	➔	<b>Rauschenberg</b>		
<b>Frauenberg</b>	➔	<b>Ebsdorfergrund</b>		
<b>Frechenhausen</b>	➔	<b>Angelburg</b>		
<b>Friebertshausen</b>	➔	<b>Gladenbach</b>		
<b>Friedensdorf</b>	➔	<b>Dautphetal</b>		

# Haltstellenverzeichnis

## Gemeinde

Ortsteil	Haltestelle	Linie	Plan- quadrat	Ziel- code
<b>Fronhausen</b>		→ <b>Gladenbach</b>		
<b>Fronhausen</b>				
Bellnhausen				
	Dorfmitte	MR-35	H7	0585
	Mühle	MR-35	H7	0585
Erbenhausen				
	Erbenhausen	MR-35	G7	0585
Fronhausen				
	Bahnhof	G 30, MR-36	G6	0582
	Bahnhof Ostseite	MR-35	G6	0582
	Bahnhofstraße	MR-36	G6	0582
	Brunnenplatz	MR-35, MR-36	H6	0582
	Einkaufszentrum	MR-35, MR-36	G6	0582
	Schule	MR-32, MR-35, MR-36	H6	0582
Hassenhausen				
	Hassenhausen	MR-35	G7	0585
Holzhausen				
	Holzhausen	MR-36	G6	0582
Oberwalgern				
	Bürgerhaus	MR-35, MR-36	G6	0582
	Steinfurstmühle	MR-36	G6	0582
Sichertshausen				
	Sirenenplatz	MR-35	H7	0585
<b>Ginseldorf</b>		→ <b>Marburg</b>		
<b>Gisselberg</b>		→ <b>Marburg</b>		
<b>Gladenbach</b>				
Bellnhausen				
	Gladenbacher Straße	MR-45	E5,F5	0430
	Runzhäuser Straße	MR-45	E5	0430
Diedenshausen				
	Dorfmitte	MR-45, MR-46	E5	0430
	Untermühle	MR-45, MR-46	E5	0430
Erdhausen				
	Herborner Straße	X37, MR-43, 383, MR-42	F5	0420
	Turmstraße	MR-37, MR-43, 383, MR-42	F5	0420
	Württemberg	MR-37, X37, MR-40, MR-43, 383, MR-42	F5	0420
Friebertshausen				
	Auf dem Heckenstück	MR-45, MR-46	F6	0430
	Wolfskapelle	MR-45	F6	0430
	Zum Donnerberg	MR-45, MR-46	F6	0430
Fronhausen				
	Sinkershäuser Straße	MR-45, MR-46	F5	0430
Gladenbach				
	Alter Bahnhof	MR-40	F5	0420
	Amtsgericht	MR-37, MR-40, 383, MR-42	F5	0420
	Bornrainstraße	MR-39, MR-40, 383	F5	0420
	Busbahnhof	MR-30, MR-37, X37, X38, MR-39, MR-40, X40, MR-43, MR-45, MR-53, MR-55, 383, MR-42	F5	0420
	Mornshäuser Straße	MR-39, MR-40, 383	F5	0420
	Schule/Leinweberstraße	MR-37, MR-39, MR-40, MR-43, MR-45, MR-53, 400	F5	0420

# Haltstellenverzeichnis

## Gemeinde

Ortsteil	Haltestelle	Linie	Plan- quadrat	Ziel- code
	Schule/Rathaus	MR-37, MR-39, MR-40, MR-43, MR-45, MR-53, 400	F5	0420
	Sinkershäuser Weg	MR-40, MR-53	F5	0420
	Vorgartenstraße	X38, MR-45	F5	0420
<b>Mornshausen</b>				
	Lindenstraße	MR-30, MR-39, 383	F5	0420
	Rauschenbergweg	MR-39, 383	F5	0420
	Schule	MR-45	F5	0420
	Zur Hoor	MR-39, 383	F5	0420
<b>Rachelshausen</b>				
	Oberstadt	MR-43, MR-55	F4	0420
<b>Römershausen</b>				
	Vor dem Tor	MR-43, MR-42	F4	0420
<b>Rüchenbach</b>				
	Feldstraße	MR-45, MR-46	F5	0420
<b>Runzhausen</b>				
	Am Spreth	MR-40, X40, MR-43, MR-45, MR-53, MR-55	F5	0430
	Auf der Bleiche	MR-45, MR-53	F4	0430
<b>Sinkershausen</b>				
	Bachgrundstraße	MR-45, MR-46	F5	0430
<b>Weidenhausen</b>				
	Mühlstraße	MR-30, MR-43, 383, MR-42	F4	0420
	Petersburg	X37, MR-43, 383, 400, MR-42	F4	0420
	Schule	MR-43	F4	0420
	Westring	MR-43, 383, MR-42	F4	0420
<b>Weitershhausen</b>				
	Dilschhäuser Straße	MR-45	E5	0430
	Mönchswiesenstraße	MR-45, MR-46	E5	0430
	Ohetalstraße	MR-45, MR-46	E5	0430
<b>Gönnern</b>	→	<b>Angelburg</b>		
<b>Goßfelden</b>	→	<b>Lahntal</b>		
<b>Göttingen</b>	→	<b>Lahntal</b>		
<b>Großseelheim</b>	→	<b>Kirchhain</b>		
<b>Günterod</b>	→	<b>Bad Endbach</b>		
<b>Hachborn</b>	→	<b>Ebsdorfergrund</b>		
<b>Haddamshausen</b>	→	<b>Marburg</b>		
<b>Halsdorf</b>	→	<b>Wohratal</b>		
<b>Hartenrod</b>	→	<b>Bad Endbach</b>		
<b>Hassenhausen</b>	→	<b>Fronhausen</b>		
<b>Hatzbach</b>	→	<b>Stadtallendorf</b>		
<b>Hermershausen</b>	→	<b>Marburg</b>		
<b>Hertingshausen</b>	→	<b>Wohratal</b>		
<b>Herzhausen</b>	→	<b>Dautphetal</b>		
<b>Heskem</b>	→	<b>Ebsdorfergrund</b>		
<b>Himmelsberg</b>	→	<b>Kirchhain</b>		
<b>Holzhausen</b>	→	<b>Dautphetal</b>		
<b>Holzhausen</b>	→	<b>Fronhausen</b>		
<b>Hommertshausen</b>	→	<b>Dautphetal</b>		
<b>Hülshof</b>	→	<b>Bad Endbach</b>		
<b>Ilshausen</b>	→	<b>Ebsdorfergrund</b>		
<b>Josbach</b>	→	<b>Rauschenberg</b>		
<b>Kehna</b>	→	<b>Weimar</b>		



# Haltstellenverzeichnis

## Gemeinde

Ortsteil	Haltestelle	Linie	Plan- quadrat	Ziel- code
<b>Kernbach</b>		<b>→ Lahntal</b>		
<b>Kirchhain</b>				
	<b>Anzefahr</b>			
	Bahnhof	⊕ G 30	D9	0335
	Bürgerhaus	⊕ MR-77, MR-78	D9	0335
	In der Eiche	⊕ MR-77	D9	0335
	Möhrengarten	⊕ MR-77, MR-78	D9	0335
	Schulweg	⊕ MR-77	D9	0335
	Waldstraße	⊕ MR-77	D9	0335
	<b>Betziesdorf</b>			
	Lahnstraße	⊕ MR-72, MR-77, MR-78	D9	0335
	<b>Burgholz</b>			
	Gemeinschaftshaus	⊕ MR-71, MR-74, MR-77, MR-97	D10	0354
	Kinderspielplatz	⊕ MR-71, MR-74, MR-77, MR-97	D10	0354
	<b>Emsdorf</b>			
	Bogenstraße	⊕ MR-71, MR-97	D10	0354
	Seitengasse	⊕ MR-71, MR-97	D10	0354
	Willersdorfer Straße	⊕ MR-71, MR-97	D10,D11	0354
	<b>Großseelheim</b>			
	Grundschule	⊕ MR-75	E9	0339
	Heimatmuseum	⊕ MR-75	E9	0339
	Schönbacher Straße	⊕ MR-75	E9	0339
	<b>Himmelsberg</b>			
	Gemeinschaftshaus	⊕ MR-77	D10	0335
	<b>Kirchhain</b>			
	Alsfelder Straße	⊕ MR-75	E10	0326
	Am Steinbachsgraben	⊕ MR-70, MR-71, MR-77, MR-78, 570	E10	0326
	Amöneburger Tor	⊕ MR-70, MR-75, MR-77, MR-82, MR-97, 570	E10	0326
	An der Ohmtalbahn	⊕ MR-75	E10	0326
	Ärztehaus	⊕ MR-70, MR-71, MR-77, MR-82, MR-97, 570	E10	0326
	Bahnhof	⊕ G 30, ⊕ X35, MR-70, MR-71, MR-75, MR-77, MR-78, MR-82, MR-84, MR-97, 570	E10	0326
	Dresdener Straße	⊕ MR-70, MR-71, MR-74, MR-75, MR-77, MR-78, MR-82, MR-84, MR-85, 570	E10	0326
	Frankfurter Straße	⊕ MR-75, MR-77, MR-78	E9	0326
	Langensteiner Straße	⊕ MR-71, MR-97	E10	0326
	Röthestraße	⊕ MR-70, MR-71, MR-77, MR-78, MR-97, 570	E10	0326
	Wasserwerk	⊕ MR-70, 570	E10	0326
	Ziegelgartenstraße	⊕ MR-71, MR-77	E10	0326
	<b>Kleinseelheim</b>			
	Schöne Aussicht	⊕ MR-75	E9	0339
	Sportplatz	⊕ MR-75	E9	0339
	Wallgasse	⊕ MR-75	E9	0339
	<b>Langenstein</b>			
	Backhaus	⊕ MR-71, MR-97	E10	0354
	Schule	⊕ MR-71, MR-97	E10	0354
	<b>Niederwald</b>			
	Bürgerhaus	⊕ MR-75	E9	0335
	Grundschule	⊕ MR-77	E9	0335






































# Haltstellenverzeichnis

## Gemeinde

Ortsteil	Haltestelle	Linie	Plan- quadrat	Ziel- code
<b>Schönbach</b>				
	Dorfplatz	MR-75	E9	0335
<b>Sindersfeld</b>				
	Rauschenberger Straße	MR-70, MR-72, MR-77, MR-78	D9	0335
	Zur Birkenhecke	MR-77, MR-78	D9	0335
<b>Stausebach</b>				
	Kirche	MR-77, MR-78	D9	0335
<b>Kirchvers</b>	➔	<b>Lohra</b>		
<b>Kleingladenbach</b>	➔	<b>Breidenbach</b>		
<b>Kleinseelheim</b>	➔	<b>Kirchhain</b>		
<b>Kombach</b>	➔	<b>Biedenkopf</b>		
<b>Lahntal</b>				
<b>Brungershausen</b>				
	Alte Hude	MR-68	D6	0550
	B 62	481	D6	0550
	Im Dorf	MR-68	D6	0550
<b>Caldern</b>				
	Bahnhof	RB94, MR-68, 481	D6	0550
	Bahnhof/B 62	481	D6	0550
	Mühlenstraße	481	D6	0550
	Schule	MR-68	D6	0550
	Stetefeld	MR-68	D6	0550
<b>Goßfelden</b>				
	Alte Schule	MR-68, 481	D7	0560
	Bahnhof	RB94	D7	0560
	Brunnenquell	MR-68, 481	D7	0560
	Grundschule	MR-68	D7	0560
	Kaffeestraße	MR-68, 481	D7	0560
	Marburger Straße	481	D7	0560
<b>Göttingen</b>				
	Frankenberger Straße	MR-60, MR-61, MR-63, MR-68	D8	0560
	Kasseler Straße	MR-60, MR-61, MR-63, MR-68, 481	D8	0560
<b>Kernbach</b>				
	Heidestraße	MR-68	D6	0550
<b>Sarnau</b>				
	Alter Bahnhof	MR-68, 481	D7	0560
	Am Schacht	MR-68, 481	D7	0560
	Bahnhof	RB94	D7	0560
	Lahnbrücke	MR-68, 481	D7	0560
<b>Sterzhausen</b>				
	Bahnhof	RB94, 14	D7,AA3	0550
	Grundschule	MR-68	D7,AA3	0550
	In der Hohl	MR-68	D7,AA3	0550
	Sandweg	14, 481	D6,AA3	0550
	Untere Bahnhofstraße	14, 481	D7,AA3	0550
<b>Langendorf</b>	➔	<b>Wohratal</b>		
<b>Langenstein</b>	➔	<b>Kirchhain</b>		
<b>Leidenhofen</b>	➔	<b>Ebsdorfergrund</b>		
<b>Lixfeld</b>	➔	<b>Angelburg</b>		
<b>Lohra</b>				
<b>Altenvers</b>				
	Gutenbergstraße	MR-34, MR-37	G5	0405
	Raiffeisenkasse	MR-34, MR-37, GI-43	G5	0405






































# Haltstellenverzeichnis

## Gemeinde

Ortsteil	Haltestelle	Linie	Plan- quadrat	Ziel- code
<b>Damm</b>				
	Abzw. Etzelmühle	 MR-34, MR-37, MR-39	G6	0401
	Etzelmühle	 MR-34, MR-37, MR-39	G6	0401
	Furtbach	 MR-34, MR-37, MR-39	G6	0401
	Rodelweg	 MR-30, MR-34, MR-37, MR-39	G6	0401
<b>Kirchvers</b>				
	Bornweg	 MR-34, MR-37	H5	0409
	Gießener Landstraße	 MR-34, GI-43	H5	0409
	Wellergasse	 MR-34, MR-37	H5	0409
<b>Lohra</b>				
	Abzw. Kehna	 MR-34, MR-39, 383	G6	0401
	Backhaus	 MR-34, 383	G6	0401
	Biegenstraße	 MR-34, MR-37, MR-39, 383	G5	0401
	Feuerwehr	 MR-39, 383	G5	0401
	Konrad-Gaul-Straße	 MR-39, 383	G5	0401
	Marburger Straße	 MR-34, MR-37, MR-39	G6	0401
	Neue Mitte	 MR-30, MR-34, MR-39, 383	G5	0401
	Schule	 MR-34, MR-37, MR-39, 383	G6	0401
<b>Nanzhausen</b>				
	Ort	 MR-34, MR-39	F6	0401
<b>Reimershausen</b>				
	Dorfgemeinschaftshaus	 MR-34, MR-37, GI-43	H6	0405
	Pfeffermühle	 MR-34, MR-37	H6	0405
<b>Rodenhausen</b>				
	Bürgerhaus	 MR-34, MR-36, MR-37	G4	0405
<b>Rollshausen</b>				
	Herborner Straße	 MR-34, MR-37, MR-39	G5	0405
<b>Seelbach</b>				
	Rodenhäuser Straße	 MR-34, MR-37	G5	0405
<b>Weipoltshausen</b>				
	Mühlhausen	 MR-34, MR-37, GI-43	H5	0405
	Ortmitte	 MR-34, MR-37, MR-39, GI-43	H5	0405
<b>Willershausen</b>				
	Abzw. Nanzhausen	 MR-34, MR-39, 383	F6	0401
	An der Bauhecke	 MR-34, MR-39, 383	F6	0435
<b>Marbach</b>	<b>→ Marburg</b>			
<b>Marburg</b>				
<b>Bauerbach</b>				
	Bauerbacher Straße	 MR-84	E8,AC9	0546
	Bürgerhaus	 MR-84	E8,AC9	0546
	Wäldchen	 MR-84	E8,AC9	0546
<b>Bortshausen</b>				
	Bürgerhaus	 13	G8,AI6	0555
	Zum Sportplatz	 13	F7,AI6	0555
<b>Cappel</b>				
	August-Bebel-Platz	 13	F7,AG5	0501
	Kreishaus	 MR-81	F7,F8, AF6	0501
	Paul-Natorp-Straße	 13	F7,AG5	0501
	Schubertstraße	 13	F7,AF5	0501
	Steinmühle	 13	F7,AG5	0501
	Umgehungsstr./Im Rudert	 MR-86	F7,AF5	0501
	Umgehungsstr./Lidl	 MR-86	F7,AF5	0501














































# Haltestellenverzeichnis

## Gemeinde

Ortsteil	Haltestelle	Linie	Plan- quadrat	Ziel- code
	Zuckerberg	 13, MR-86	F7,AG5	0501
	Zum Neuen Hieb	 MR-86	F7,AG5	0501
Cyriaxweimar				
	Cyriaxstraße	 MR-33	F7,AF2	0588
	Grundschule	 MR-33	F7,AG2	0588
Dagobertshausen				
	Hirtenberg	 MR-45	E6,E7, AC2	0540
Dilschhausen				
	Dilschhausen	 MR-45	E6,AC1	0540
Elnhausen				
	Am Denkmal	 MR-45	E6,AD1	0540
Ginseldorf				
	Backhaus	 MR-84	E8,AA8	0546
	Friedhof	 MR-84	E8,AA8	0546
Gisselberg				
	Gießener Straße	 383	F7,AG4	0588
	Wendeschleife	 383	F7,AG4	0588
Haddamshausen				
	Steinborn	 MR-33	F7,AG2	0588
	Steingasse	 MR-33	F6,AG2	0588
Hermershausen				
	Steinküppel	 MR-33	F6,AF1	0588
	Zückenberg	 MR-33	F6,AF1	0588
Marbach				
	Behringwerke	 14, MR-45	E7,AC4	0501
	Brunnenstraße	 14	E7,AC4, AC5	0501
	Friedhof	 14	E7,AC4	0501
Marburg				
	Afföllerstraße	 MR-76	E7,AB6	0501
	Am Herrenfeld	 MR-46, 383	F7,AE5	0501
	Am Kregel/Stadtwerke	 383	F7,AF5	0501
	Bachweg	 MR-46, MR-60, MR-76, 383, 481	E7,AE5	0501
	Bahnhofstraße	 14, MR-72	E7,AC6	0501
	Botanischer Garten	 X35, MR-75	E8,AD8	0501
	Brüder-Grimm-Straße	 MR-80, MR-87	E8,AE6	0501
	Elisabethkirche	 13, 14, MR-61, MR-72, 383	E7,AD6	0501
	Erlenring	 MR-46, MR-60, MR-61, MR-72, MR-75, MR-76, MR-78, MR-80, MR-81, MR-86, 481	E8,AD6	0501
	Erwin-Piscator-Haus	 13, MR-61, MR-72, 383	E8,AD6	0501
	Frankfurter Straße/Theater	 13	E7,AE5	0501
	Garten des Gedenkens	 MR-46, MR-75, MR-76, MR-80, MR-81, MR-86, 383, 481	E7,E8, AD6	0501
	Ginseldorfer Weg	 MR-75	E8,AB6	0501
	Gisselberger Straße	 383	E7,AE5	0501
	Gutenbergstraße	 13, MR-75, MR-76, MR-80, MR-81, MR-86, 383, 481	E7,AD5, AD6	0501
	Hans-Meerwein-Straße	 X35, MR-75	E8,AD8	0501
	Hauptbahnhof	 G 30, RB94, G 97,  13, 14, X35, X38, MR-60, MR-61, MR-72, MR-75, MR-76, 383, 481	E8,AC6	0501
	Hölderlinstraße	 MR-75, MR-80, MR-87	E8,AE7	0501

# Haltestellenverzeichnis

## Gemeinde

Ortsteil	Haltestelle	Linie	Plan- quadrat	Ziel- code
	Köhlersgrundgasse	 14	E7,AD5	0501
	Konrad-Adenauer-Brücke	 13, MR-75, MR-80, MR-81, MR-86	E7,AE5	0501
	Ludwig-Schüler-Park	 MR-72, MR-76	E8,AD6	0501
	Neues Forum	 MR-72, 481	E8,AB6	0501
	Philippshaus	 13, MR-60, MR-75, MR-76, 383	E7,AD5	0501
	Radestraße	 13, MR-60, MR-75, MR-76, MR-80, MR-81, MR-86, 383, 481	E7,AE5	0501
	Robert-Koch-Straße	 14	E7,AC6	0501
	Schlosserstraße	 13, MR-72, MR-75, MR-76, 481	E7,AB6, AC6	0501
	Sonnenblick	 MR-80	E8,AE8	0501
	Stadtbüro	 13, MR-81, MR-86	F7,AF5	0501
	Stephan-Niderehe-Straße	 383	F7,AE5	0501
	Studentendorf	 MR-75	E8,AC6	0501
	Südbahnhof	 G 30, RB94, G 97,  13, MR-80, MR-81, MR-86, MR-87	F7,AE5	0501
	Südbahnhof-West	 383	F7,AE5	0501
	Universitätsklinikum	 X35, MR-75	E8,AC8	0501
	Volkshochschule	 MR-61, MR-72, 383	E8,AD6	0501
	Wilhelm-Roser-Straße	 14	E7,AD5	0501
	Wilhelmsplatz	 13, MR-46, MR-76, 383, 481	E7,AD5	0501
	Willy-Mock-Straße	 383	F7,AE5	0501
	Zimmermannstraße	 MR-72, MR-75, MR-76, 481	E7,AC6	0501
<b>Michelbach</b>				
	Am Wall	 14, MR-68	D7,AA2	0558
	Görzhäuser Hof 1	 14, MR-45	E7,AB2	0556
	Görzhäuser Hof 2	 14, MR-45	E7,AB2	0556
	Görzhäuser Weg	 14	E7,AB2	0556
	Lindenplatz	 14	D7	0558
	Mühle	 14	D6	0558
	Sonnenweg	 14	D7,AA3	0558
	Stümpelstal	 14	D7,AA3	0558
<b>Moischt</b>				
	Bürgerhaus	 MR-81, MR-87	F8,AG8	0546
	Hahnerheide	 MR-81, MR-87	F8,AG8	0546
	Hirtengarten	 MR-87	F8,AG9	0546
	Hof Capelle	 MR-87	F8,AG8	0546
	Kindergarten	 MR-81, MR-84, MR-87	F8,AG9	0546
<b>Ronhausen</b>				
	Ronhausen	 13	F7,AI5	0555
<b>Schröck</b>				
	Am schwarzen Born	 MR-80, MR-87	F8,AF9	0546
	Balzer	 MR-87	F8,AF9	0546
	Brunnen	 MR-80, MR-87	F8,AF8	0546
	Bürgerhaus	 MR-84, MR-87	F8,AF9	0546
	Heljehaus	 MR-84	F8,AF9	0546
	Himbornstraße	 MR-84, MR-87	F8,AF9	0546
	Reutergasse	 MR-80, MR-87	F8,AF9	0546
<b>Wehrda</b>				
	Am Kaufmarkt	 MR-76	E7,AA5	0501
	Einkaufszentrum	 MR-76, 481	E7,AA5, AA6	0501
	Messeplatz P+R	 MR-76	E7,AB5	0501

# Haltstellenverzeichnis

## Gemeinde

Ortsteil	Haltestelle	Linie	Plan- quadrat	Ziel- code
<b>Mardorf</b>		→ Amöneburg		
<b>Mellnau</b>		→ Wetter		
<b>Mengsberg</b>		→ Neustadt		
<b>Michelbach</b>		→ Marburg		
<b>Moischt</b>		→ Marburg		
<b>Momberg</b>		→ Neustadt		
<b>Mornshausen</b>		→ Dautphetal		
<b>Mornshausen</b>		→ Gladenbach		
<b>Münchhausen</b>				
Münchhausen				
	Bahnhof	⊕ G 97, ⊕ 540.2, MR-60, MR-62, MR-64, ☎ 586.4	B7	0215
	Christenbergstraße	⊕ MR-60, MR-62	B7	0215
	Grundschule	⊕ MR-60, MR-62, MR-64	B7	0215
Niederasphe				
	Oberaspher Straße	⊕ MR-62, MR-64	B6	0215
	Raiffeisenstraße	⊕ MR-62, MR-64, MR-65	B6	0215
	Violinstraße	⊕ MR-62, MR-64, MR-65	B6	0215
Oberasphe				
	Aspher Straße	⊕ MR-62, MR-64	B6	0215
Simtshausen				
	Bahnhof	⊕ G 97, ☎ 586.5	B7	0215
	Bundesstraße	⊕ MR-60, MR-62	B7	0215
	Mittelsimtshausen	⊕ MR-62, MR-64	B6	0215
	Mühlenbach	⊕ MR-62, MR-64	B6	0215
	Obersimtshausen	⊕ MR-62, MR-64	B6	0215
	Untersimtshausen	⊕ MR-60, MR-62, MR-64	C7	0215
Wollmar				
	Gasthaus zur Post	⊕ 540.2, MR-60, MR-62, MR-64	B6	0215
	Grabenstraße	⊕ 540.2, MR-60, MR-62, MR-64	B6	0215
	Schillerhöfe	⊕ 540.2, MR-60, MR-62, MR-64	B6	0215
<b>Nanzhausen</b>		→ Lohra		
<b>Nesselbrunn</b>		→ Weimar		
<b>Neustadt</b>				
Mengsberg				
	Feuerwehrhaus	⊕ MR-96, MR-97, 463	C12	0322
	Jäckelsmühle	⊕ 463	C12	0322
	Schul-/Sportzentrum	⊕ MR-96, MR-97	C12	0322
Momberg				
	Kindergarten	⊕ MR-96	D12	0322
	Kirche	⊕ MR-96, MR-97	D12	0322
	Schützenstraße	⊕ MR-96	D12	0322
Neustadt				
	Am Kaufpark	⊕ MR-96	D12	0318
	Am Stadtwald	⊕ MR-96	E12	0318
	Bahnhof	⊕ G 30, ⊕ MR-96, ☎ VB-12	D12	0318
	Bahnhof/Im Hattenrod	⊕ VB-12, MR-96, MR-97	D12	0318
	Gleimenhainer Straße	⊕ VB-12	D12,E12	0318
	Hindenburgstraße	⊕ VB-12, MR-96, ☎ VB-12	D12	0318
	Lehmkaute	⊕ MR-96, MR-97	D12	0318
	Mozartstraße	⊕ MR-96, MR-97	D12	0318
	Querallee/Gesamtschule	⊕ VB-12, MR-96, MR-97	D12	0318
	Waldschule	⊕ VB-12, MR-96, MR-97	D12	0318

# Haltstellenverzeichnis

## Gemeinde

Ortsteil	Haltestelle	Linie	Plan- quadrat	Ziel- code
	Speckswinkel			
	Reformstraße	MR-96, MR-97	D12	0322
<b>Niederasphe</b>	→	<b>Münchhausen</b>		
<b>Niederdieten</b>	→	<b>Breidenbach</b>		
<b>Niedereisenhausen</b>	→	<b>Steffenberg</b>		
<b>Niederhörln</b>	→	<b>Steffenberg</b>		
<b>Niederklein</b>	→	<b>Stadtallendorf</b>		
<b>Niederwald</b>	→	<b>Kirchhain</b>		
<b>Niederwalgern</b>	→	<b>Weimar</b>		
<b>Niederweimar</b>	→	<b>Weimar</b>		
<b>Niederwetter</b>	→	<b>Wetter</b>		
<b>Oberasphe</b>	→	<b>Münchhausen</b>		
<b>Oberdieten</b>	→	<b>Breidenbach</b>		
<b>Obereisenhausen</b>	→	<b>Steffenberg</b>		
<b>Oberhörln</b>	→	<b>Steffenberg</b>		
<b>Oberndorf</b>	→	<b>Wetter</b>		
<b>Oberrospe</b>	→	<b>Wetter</b>		
<b>Oberwalgern</b>	→	<b>Fronhausen</b>		
<b>Oberweimar</b>	→	<b>Weimar</b>		
<b>Quotshausen</b>	→	<b>Steffenberg</b>		
<b>Rachelshausen</b>	→	<b>Gladenbach</b>		
<b>Rauschholzhausen</b>	→	<b>Ebsdorfergrund</b>		
<b>Rauschenberg</b>				
	Albshausen			
	Kirche	MR-70, MR-72, MR-74	C9	0222
	Bracht			
	Ellerweg	MR-63, MR-72, MR-74, MR-76	C9	0227
	Grundschule	MR-63, MR-72, MR-74, MR-76	C9	0227
	Siedlung	MR-63, MR-72, MR-74, MR-76	C9	0227
	Ernsthausen			
	Hauptstraße	MR-70, MR-74, MR-90, 570	C10	0230
	Josbach			
	Forsthaus	MR-72, MR-74	C11	0224
	Ortsmitte	MR-72, MR-74	C11	0224
	Rauschenberg			
	Bahnhofstraße	MR-70, MR-72, MR-74, 570	D10	0230
	Burgholzer Straße	MR-74	D10	0230
	Elbesberg	MR-74	C9	0230
	Kirchhainer Straße	MR-70, MR-74, 570	D10	0230
	Markt	MR-70, MR-72, MR-74, 570	D9	0230
	Rewe-Markt	MR-70, MR-74, 570	D10	0230
	Schmerberg	MR-70, 570	D10	0230
	Schule	MR-74	D10	0230
	Schwabendorf			
	Abzw. Wolfskaute	MR-72, MR-74	C9	0230
	Schöne Aussicht	MR-72, MR-74, MR-76	C9	0230
	Schulstraße	MR-72, MR-74	C9	0230
	Wolfskaute			
	Wolfskaute	MR-74	C9	0230
<b>Reddehausen</b>	→	<b>Cölbe</b>		
<b>Reimershausen</b>	→	<b>Lohra</b>		
<b>Rodenhausen</b>	→	<b>Lohra</b>		
<b>Rollshausen</b>	→	<b>Lohra</b>		

# Haltstellenverzeichnis



















































## Gemeinde

Ortsteil	Haltestelle	Linie	Plan- quadrat	Ziel- code
	<b>Römershausen</b>	→ <b>Gladenbach</b>		
	<b>Ronhausen</b>	→ <b>Marburg</b>		
	<b>Roßberg</b>	→ <b>Ebsdorfergrund</b>		
	<b>Roßdorf</b>	→ <b>Amöneburg</b>		
	<b>Roth</b>	→ <b>Weimar</b>		
	<b>Rüchenbach</b>	→ <b>Gladenbach</b>		
	<b>Rüdigheim</b>	→ <b>Amöneburg</b>		
	<b>Runzhausen</b>	→ <b>Gladenbach</b>		
	<b>Sarnau</b>	→ <b>Lahntal</b>		
	<b>Schlierbach</b>	→ <b>Bad Endbach</b>		
	<b>Schönbach</b>	→ <b>Kirchhain</b>		
	<b>Schönstadt</b>	→ <b>Cölbe</b>		
	<b>Schröck</b>	→ <b>Marburg</b>		
	<b>Schwabendorf</b>	→ <b>Rauschenberg</b>		
	<b>Schwarzenborn</b>	→ <b>Cölbe</b>		
	<b>Schweinsberg</b>	→ <b>Stadtallendorf</b>		
	<b>Seelbach</b>	→ <b>Lohra</b>		
	<b>Sichertshausen</b>	→ <b>Fronhausen</b>		
	<b>Silberg</b>	→ <b>Dautphetal</b>		
	<b>Simtshausen</b>	→ <b>Münchhausen</b>		
	<b>Sindersfeld</b>	→ <b>Kirchhain</b>		
	<b>Sinkershäuser</b>	→ <b>Gladenbach</b>		
	<b>Speckswinkel</b>	→ <b>Neustadt</b>		
	<b>Stadtallendorf</b>			
	<b>Erksdorf</b>			
	Allendorfer Grund	⊕ MR-90, MR-97	D11	0301
	Grundschule	⊕ MR-90	D11	0301
	Hatzbacher Straße	⊕ MR-90, MR-97	D11	0301
	Steinweg	⊕ MR-90, MR-97	D11	0301
	<b>Hatzbach</b>			
	Grundschule	⊕ MR-90	D11	0310
	Im Roten Bach	⊕ MR-90, MR-97	D11	0310
	Kahlsmühle	⊕ MR-90, MR-97	D11	0310
	Lingelmühle	⊕ MR-90, MR-97	D11	0310
	<b>Nieder Klein</b>			
	Allendorfer Straße	⊕ X35	F11	0301
	Bornhäuschen	⊕ MR-85	F11	0301
	Kirchhainer Straße	⊕ MR-85	F11	0301
	Mitte	⊕ MR-85	F11	0301
	<b>Schweinsberg</b>			
	Am Trieb	⊕ MR-85	F10	0314
	Grundschule	⊕ MR-80, MR-82, MR-85, MR-87	F10	0314
	Markt	⊕ MR-80, VB-81, MR-82, MR-85, MR-87, ☎ VB-81	F10	0314
	Ohäuser Mühle	⊕ MR-80, MR-85, MR-87	F10	0314
	Weidenhausen	⊕ MR-80, VB-81, MR-82, MR-85, MR-87, ☎ VB-81	F10	0314
	<b>Stadtallendorf</b>			
	Allendorfer Höhe	⊕ MR-91, MR-97	E11, BB3	0301
	Altenzentrum Lohpfad	⊕ MR-91	E11, BB3	0301
	Asternweg	⊕ MR-90, MR-91	E11, BB3	0301
	Bahnhof	⊕ G 30, ⊕ X35	E11, BC2	0301
	BBZ/Müllerwegstannen	⊕ MR-92	E11, BD2	0301



# Haltestellenverzeichnis

## Gemeinde

Ortsteil	Haltestelle	Linie	Plan- quadrat	Ziel- code
	BBZ/Oderstraße	 MR-92	E11,BD2	0301
	Bismarckstraße	 MR-85, MR-91	E11,BB3	0301
	Busbahnhof	 X35, MR-85, MR-90, MR-91, MR-92, MR-97	E11,BC2	0301
	Dietrich-Bonhoeffer-Straße	 MR-91	E11,BB2	0301
	Donaustraße	 MR-92	E11,BD2	0301
	Dresdener Straße	 MR-85, MR-92, MR-97	E11,BD2	0301
	Egerländer Straße	 X35, MR-85, MR-92, MR-97	E11,BC2	0301
	Eichenhain	 MR-92	E11,BD2	0301
	Emsdorfer Straße	 MR-90	E11,BA2	0301
	Eulenweg/Gewerbegebiet	 MR-91	E11,BB4	0301
	Ferrero Tor 7	 MR-92	E11,BC2, BD2	0301
	Freiherr-vom-Stein-Straße	 MR-91	E11,BC3	0301
	Freischwimmbad	 MR-92	E11,BC2	0301
	Friedhof	 MR-90	E11,BA2	0301
	Friedhofsweg	 MR-91	E11,BA2	0301
	Fuchsweg	 MR-91	E11,BB3	0301
	Georg-Büchner-Schule	 MR-85, MR-90, MR-92	E11,BB3	0301
	Habichtstraße	 MR-91	E11,BC4	0301
	Hallenbad	 MR-85, MR-90, MR-91	E11,BB2	0301
	Havelstraße	 MR-92	E10,BD1	0301
	Hochstraße	 MR-90, MR-91	E11,BB2	0301
	Hütgesweg	 MR-90, MR-91	E11,BB2	0301
	Iglauer Weg	 MR-92	E11,BC2	0301
	Kardinal-von-Galen-Straße	 MR-91	E11,BB2	0301
	Kaserne	 MR-91, MR-97	E11,BC3	0301
	Kiefernweg	 MR-90, MR-91	E11,BB3	0301
	Konrad-Adenauer-Ring	 MR-85, MR-92, MR-97	E11,BD2	0301
	Kreppelweg	 MR-85, MR-90, MR-91, MR-97	E11,BB2	0301
	Lilienthalstraße	 MR-91	E11,BB2	0301
	Memelstraße	 MR-92	E11,BC3	0301
	Mittelstraße	 MR-90, MR-91	E11,BB2	0301
	Moldaustraße	 MR-92	E11,BD1	0301
	Mozartstraße	 MR-92	E11,BC2	0301
	Müllerwegstannen	 MR-92	E11,BD1	0301
	Münchbachweg	 MR-92	E11,BC1	0301
	Niederbettenstraße	 MR-90, MR-91	E11,BB2	0301
	Plausdorfer Tor	 MR-92	E10,BD1	0301
	Rathaus	 MR-85, MR-90, MR-91, MR-92	E11,BB3, BC3	0301
	Rheinstraße/Moselstraße	 MR-92	E11,BD2	0301
	Rohrborn	 MR-91	E11,BC3	0301
	Scheibelweg	 MR-90, MR-91	E11,BB3	0301
	Schillerstraße	 MR-92	E11,BC2	0301
	Siebenbürgenweg	 MR-92	E11,BC3	0301
	Theodor-Heuss-Straße	 MR-92	E11,BD2	0301
	Waldschule	 MR-92	E11,BC2	0301
	Warthestraße	 MR-92	E11,BD1	0301
	Weserstraße	 X35, MR-85, MR-92, MR-97	E11,BC2	0301
	Wetzlarer Straße	 MR-91	E11,BB2	0301
	Wilhelm-Leuschner-Straße	 MR-91	E11,BB2	0301
	Wittigstraße	 MR-92	E11,BD1	0301

# Haltestellenverzeichnis

## Gemeinde

Ortsteil	Haltestelle	Linie	Plan- quadrat	Ziel- code
<b>Wolferode</b>				
	Am Rasen	MR-90, MR-97	C10	0310
	An der Hatzbach	MR-90, MR-97	C10	0310
	Mühlengraben	MR-90, MR-97	C10	0310
<b>Stausebach</b>	→	<b>Kirchhain</b>		
<b>Stedebach</b>	→	<b>Weimar</b>		
<b>Steffenberg</b>				
Niedereisenhausen				
	Eisenhäuser Straße	MR-55	E3	0147
	Gasthaus Zum Anker	MR-51, MR-52, 491	E3	0147
	Kreuzung	MR-51, MR-52, MR-54, MR-55, 491	E3	0147
	Mittelpunktschule	MR-51, MR-54, MR-55, 491	E3	0147
Niederhörln				
	Am Wesse	MR-51, MR-52, MR-54, MR-56	E3	0147
Obereisenhausen				
	Talstraße	MR-55	E3	0147
Oberhörln				
	Bachstraße	MR-51, MR-52, MR-54, MR-56	E3	0147
	Vor dem Ort	MR-51, MR-52, MR-54, MR-56	E3	0147
Quotshausen				
	Am Loh	MR-51, 491, MR-50	D3	0147
Steinperf				
	Hinterlandstraße	MR-55	E3	0147
	Volksbank	MR-55	E3	0147
<b>Steinperf</b>	→	<b>Steffenberg</b>		
<b>Sterzhausen</b>	→	<b>Lahntal</b>		
<b>Todenhausen</b>	→	<b>Wetter</b>		
<b>Treisbach</b>	→	<b>Wetter</b>		
<b>Unterrospe</b>	→	<b>Wetter</b>		
<b>Wallau</b>	→	<b>Biedenkopf</b>		
<b>Warzenbach</b>	→	<b>Wetter</b>		
<b>Wehrda</b>	→	<b>Marburg</b>		
<b>Weidenhausen</b>	→	<b>Gladenbach</b>		
<b>Weiershausen</b>	→	<b>Weimar</b>		
<b>Weifenbach</b>	→	<b>Biedenkopf</b>		
<b>Weimar</b>				
Allna				
	Abzw.	383	F6	0579
	Brücke	MR-45, MR-46	F6	0579
	Ortsstraße	MR-33, MR-45, MR-46	F6	0579
Argenstein				
	Talstraße	MR-31, MR-32	G7	0571
	Wenkbacher Straße	MR-31	G7	0571
Kehna				
	Kehna	MR-32, MR-33	G6	0579
Nesselbrunn				
	Nesselbrunn	MR-45, MR-46	E6	0430
Niederwalgern				
	Auf der Hohl	MR-32	G6	0571
	Bahnhof	G 30, MR-30, MR-31, MR-32, MR-34, MR-36	G7	0571
	Gießener Straße	MR-31, MR-32, MR-33, MR-34	G7	0571
	Mühlackerstraße	MR-32, MR-34	G6	0571

# Haltstellenverzeichnis

## Gemeinde

Ortsteil	Haltestelle	Linie	Plan- quadrat	Ziel- code
	Schule	MR-32, MR-33, MR-34, MR-35, MR-36	G6	0571
<b>Niederweimar</b>				
	Altes Dorf	MR-31, MR-33	F7,AI3	0578
	Ärztehaus	X38	F7,AI3	0578
	Bahnhof	G 30	F7,AI3	0578
	Bürgerhaus	MR-31, MR-33, MR-34, MR-46, 383	F7,AI3	0578
	Haddamshäuser Weg	X38	F7,AI3	0578
	Ringweg	383	F7,AH4	0578
	Schule	MR-33	F7,AI3	0578
<b>Oberweimar</b>				
	Koblenzer Straße	MR-31, MR-33, MR-46, 383	F7,AI2	0571
<b>Roth</b>				
	Lahntalstraße	MR-31, MR-32	G7	0571
	Wolfshäuser Straße	MR-31, MR-32	G7	0571
<b>Stedebach</b>				
	Abzw.	MR-34	G6	0571
<b>Weiershausen</b>				
	Dorfmitte	MR-33, MR-46	F6	0579
<b>Wenkbach</b>				
	Alte Schranke	MR-31, MR-32	F6	0579
	Kirche	MR-31, MR-32, MR-34	G7	0571
	Marburger Straße	MR-31, MR-32, MR-33	G7	0571
<b>Wolfshausen</b>				
	Hauptstraße	MR-31, MR-32	G7	0571
<b>Weipoltshausen</b>	➔	<b>Lohra</b>		
<b>Weitershausen</b>	➔	<b>Gladenbach</b>		
<b>Wenkbach</b>	➔	<b>Weimar</b>		
<b>Wermertshausen</b>	➔	<b>Ebsdorfergrund</b>		
<b>Wetter</b>				
<b>Amönau</b>				
	Grundschule	MR-65	C6	0201
	Kalkwerk	MR-65	C6	0201
<b>Mellnau</b>				
	Schule	MR-60, MR-61	C7	0211
	Unterdorf	MR-60, MR-61	C7	0211
<b>Niederwetter</b>				
	Dorfgemeinschaftshaus	MR-60, MR-61, MR-63, MR-65	C7	0201
	Waldweg	MR-60, MR-65	C7	0201
<b>Oberndorf</b>				
	Bürgerhaus	MR-65	C6	0208
<b>Oberrospehe</b>				
	Grundschule	MR-60, MR-61	C8	0211
	In der Eiche	MR-61	C8	0211
	Zum Wolfhain	MR-61	C8	0211
<b>Todenhäuser</b>				
	Bürgerhaus	MR-60, MR-61, MR-64	C7	0201
<b>Treisbach</b>				
	Am Bornpfad	MR-65	C6	0208
	Warzenbacher Straße	MR-65	C6	0208
<b>Unterrospehe</b>				
	Kirchweg	MR-61	C7	0211
<b>Warzenbach</b>				
	Feuerwehr	MR-65	C6	0208

# Haltstellenverzeichnis

## Gemeinde

Ortsteil	Haltestelle	Linie	Plan- quadrat	Ziel- code
<b>Wetter</b>				
	Bahnhof	🚆 G 97	C7	0201
	Bahnhofstraße	🚆 MR-60, MR-61, MR-63, MR-64, MR-65, MR-68	C7	0201
	Grundschule	🚆 MR-60, MR-61, MR-63, MR-64, MR-65, MR-68	C7	0201
	Stadhalle	🚆 MR-60, MR-61, MR-64, MR-65, MR-68	C7	0201
	Tannenweg	🚆 MR-60, MR-61, MR-64, MR-65	C7	0201
	Untertor	🚆 MR-60, MR-61, MR-63, MR-64, MR-65, MR-68	C7	0201
	Wollenbergschule	🚆 MR-60, MR-61, MR-63, MR-64, MR-65, MR-68	C7	0201
<b>Wiesenbach</b>	➔	<b>Breidenbach</b>		
<b>Willershausen</b>	➔	<b>Lohra</b>		
<b>Wittelsberg</b>	➔	<b>Ebsdorfergrund</b>		
<b>Wohra</b>	➔	<b>Wohratal</b>		
<b>Wohratal</b>				
Halsdorf				
	Feuerwehr	🚆 MR-70, MR-72, 570	C10	0235
	Gewerbegebiet	🚆 MR-70, 570	C10	0235
	Mittelpunktschule	🚆 MR-70, MR-72, MR-74, MR-90	C10	0235
Hertingshausen				
	Hertingshausen	🚆 MR-70, MR-73	B10	0235
Langendorf				
	Mühle	🚆 MR-70, MR-73	B10	0235
	Untere Dorfstraße	🚆 MR-70, MR-73	B10	0235
Wohra				
	Bürgerhaus	🚆 MR-70, MR-73, 570	C10	0235
	Hainweg	🚆 MR-70, MR-73, 570	C10	0235
	Langendorfer Straße	🚆 MR-70, MR-73, 570	B10	0235
	Molkerei	🚆 MR-70, MR-73, 570	C10	0235
<b>Wolferode</b>	➔	<b>Stadtallendorf</b>		
<b>Wolfgruben</b>	➔	<b>Dautphetal</b>		
<b>Wolfshausen</b>	➔	<b>Weimar</b>		
<b>Wolfskaute</b>	➔	<b>Rauschenberg</b>		
<b>Wollmar</b>	➔	<b>Münchhausen</b>		
<b>Wolzhausen</b>	➔	<b>Breidenbach</b>		
<b>Wommelshausen</b>	➔	<b>Bad Endbach</b>		