



passenger information: closure of Textorstraße 2024/25

Fahrgastinformation

Sperrung Textorstraße 2024/25



- **Bauarbeiten im Bereich Südbahnhof / Lokalbahnhof**
Geändertes Straßenbahn-Liniennetz bis 2025
- **Weitere Baumaßnahmen** im April und Mai

*construction works between Südbahnhof and Lokalbahnhof
changed route network until approx. 2025*



Bauarbeiten zwischen Südbahnhof und Lokalbahn bis 2025

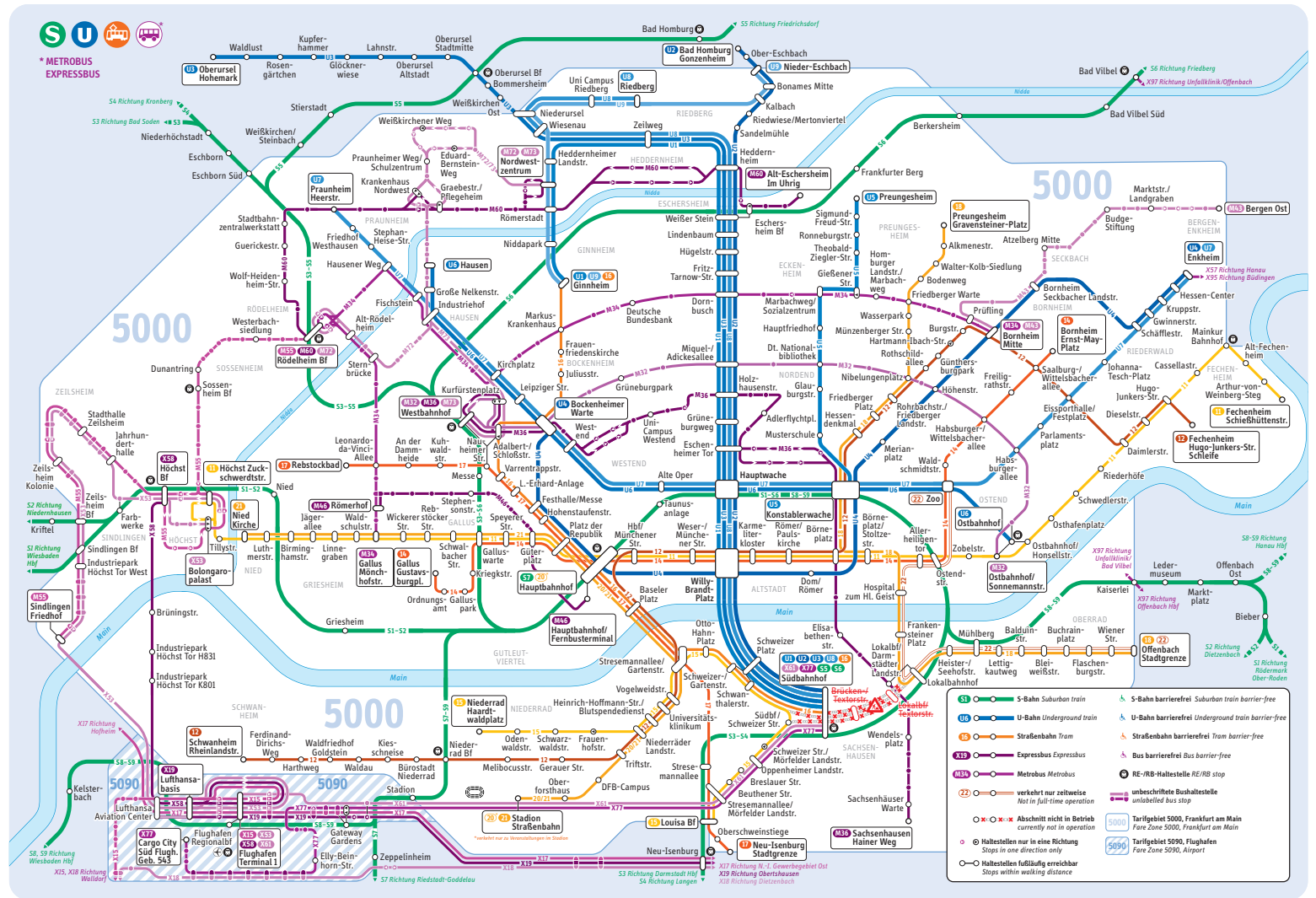
ab Montag, **15. April 2024**, ca. 2 Uhr bis voraussichtlich **Frühjahr 2025**

Ab April saniert die Stadt Frankfurt am Main die Textorstraße im Stadtteil Sachsenhausen und baut in diesem Zuge auch die Bus- und Straßenbahnhaltestellen barrierefrei aus. Während des Um- und Ausbaus können die Straßenbahnen den Abschnitt zwischen Südbahnhof und Lokalbahn nicht befahren, weshalb die Linien 15, 16 und 18 auf geänderten Linienwegen verkehren. Busse werden abschnittsweise umgeleitet. Eine zusätzliche Straßenbahnlinie 22 verdichtet den Takt der Linie 18. Am Südbahnhof bedient die Linie 16 den zusätzlichen Halt Südbahnhof/Bruchstraße für kürzere Fußwege. Die S-Bahnen der Linien S3 bis S6 verbinden weiterhin Süd- und Lokalbahn.

construction works between Südbahnhof and Lokalbahn until 2025

from Monday, **April 15, 2024**, around 2 AM until probably **spring 2025**

From April, the city of Frankfurt am Main will be renovating Textorstraße in Sachsenhausen and will also be making the bus and tram stops barrier-free as part of this work. During the construction period, trams will not be able to use the section between Südbahnhof and Lokalbahn, resulting in altered routes for lines 15, 16 and 18. Buses will be diverted in sections. An additional tram line 22 will increase the frequency of line 18. Near to the station Südbahnhof, line 16 will have the additional stop Südbahnhof/Bruchstraße in the Hedderichstraße area for shorter walking distances. The S-Bahn lines S3 to S6 will continue to connect Südbahnhof and Lokalbahn.



15 geänderter Linienvverlauf
altered route

- Niederrad
Haardtwaldplatz
- Schwanthalerstr.
- Umleitung** changed route
- Louisa Bf

16 verkürzter Linienvverlauf
shortened route

- Ginnheim
- Südbahnhof
- Südbahnhof/Bruchstraße
- keine Fahrten** no service
- Offenbach Stadtgrenze

18 geänderter Linienvverlauf
altered route

- Preungesheim
Gravensteiner-Platz
- Lokalbahn
- Umleitung** changed route
- Offenbach Stadtgrenze

22 zusätzliche Straßenbahnlinie
additional tram line

- Zoo
- Ostendstraße
- Allerheiligentor
- Lokalbahn
- Mühlberg
- Buchrainplatz
- Offenbach Stadtgrenze

12 14 M43

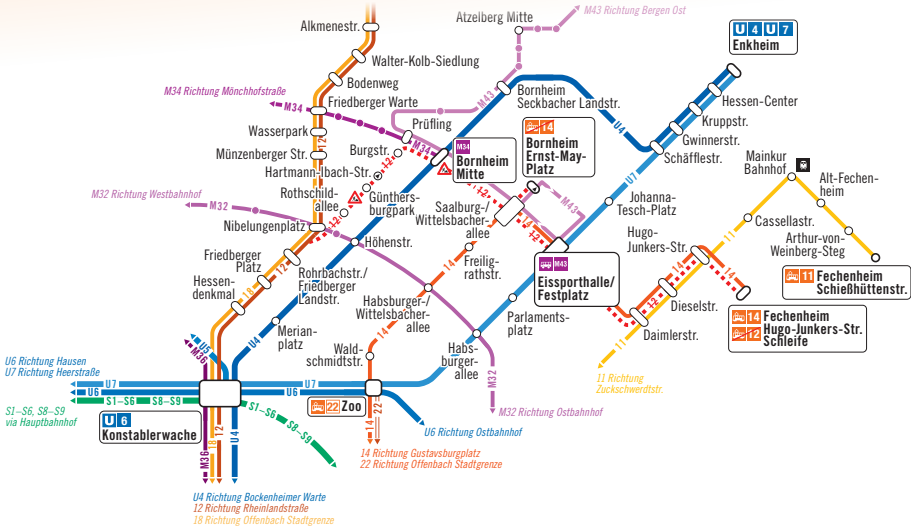
15. April – 05. Mai

Gleisbau im Bereich Hartmann-Ibach-Straße

Track construction works in Hartmann-Ibach-Straße

Linienwertsänderungen · Linie M43 verlängert

tram route changes · bus line M43 route extended



U1 U2 U3 U8 U9

29 M60

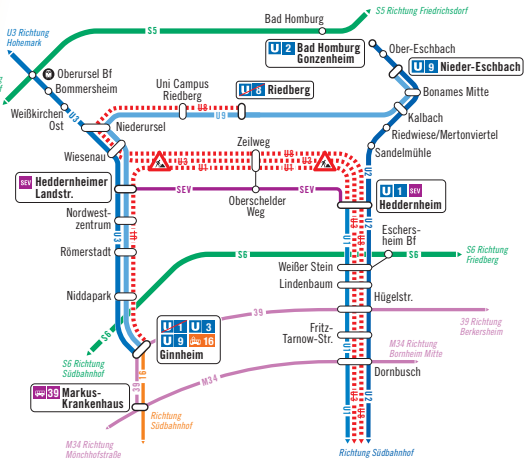
15. April – 12. Mai

Gleisbau im Bereich Zeilweg

Track construction works in the area of Zeilweg station

Linienwertsänderungen mit SEV · Änderungen im Nachtverkehr

route changes with replacement bus services · adjusted night services



Mehr Informationen zu Bussen und Bahnen



RMV-Servicetelefon
069 / 24 24 80 24



www.rmv-frankfurt.de
www.vgf-ffm.de



RMV-Mobilitätszentralen



@rmvfrankfurt