


Rhein-Main Vergnügen

Im Marburger Land zwischen Ohm und Herrenwald (46 km)



6 Kirchhain: Stadtkirche



5 Amöneburg: Basaltformation



Brücker Mühle



6 Kirchhain: Hexenturm



Himmelsberg: 1000-jährige Linde



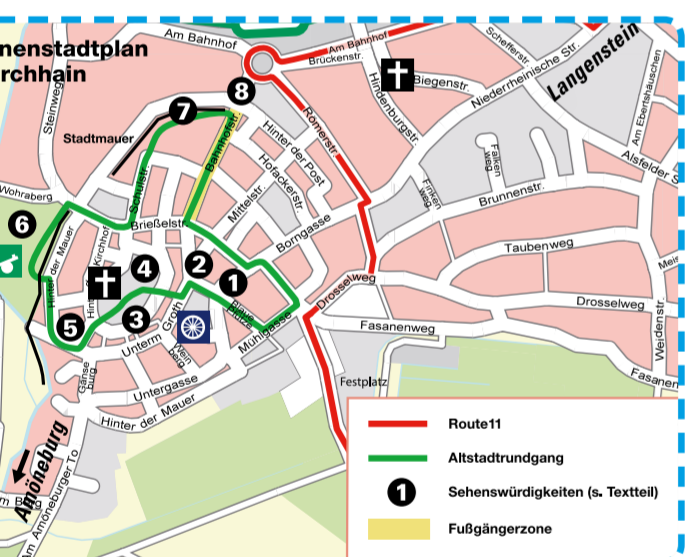
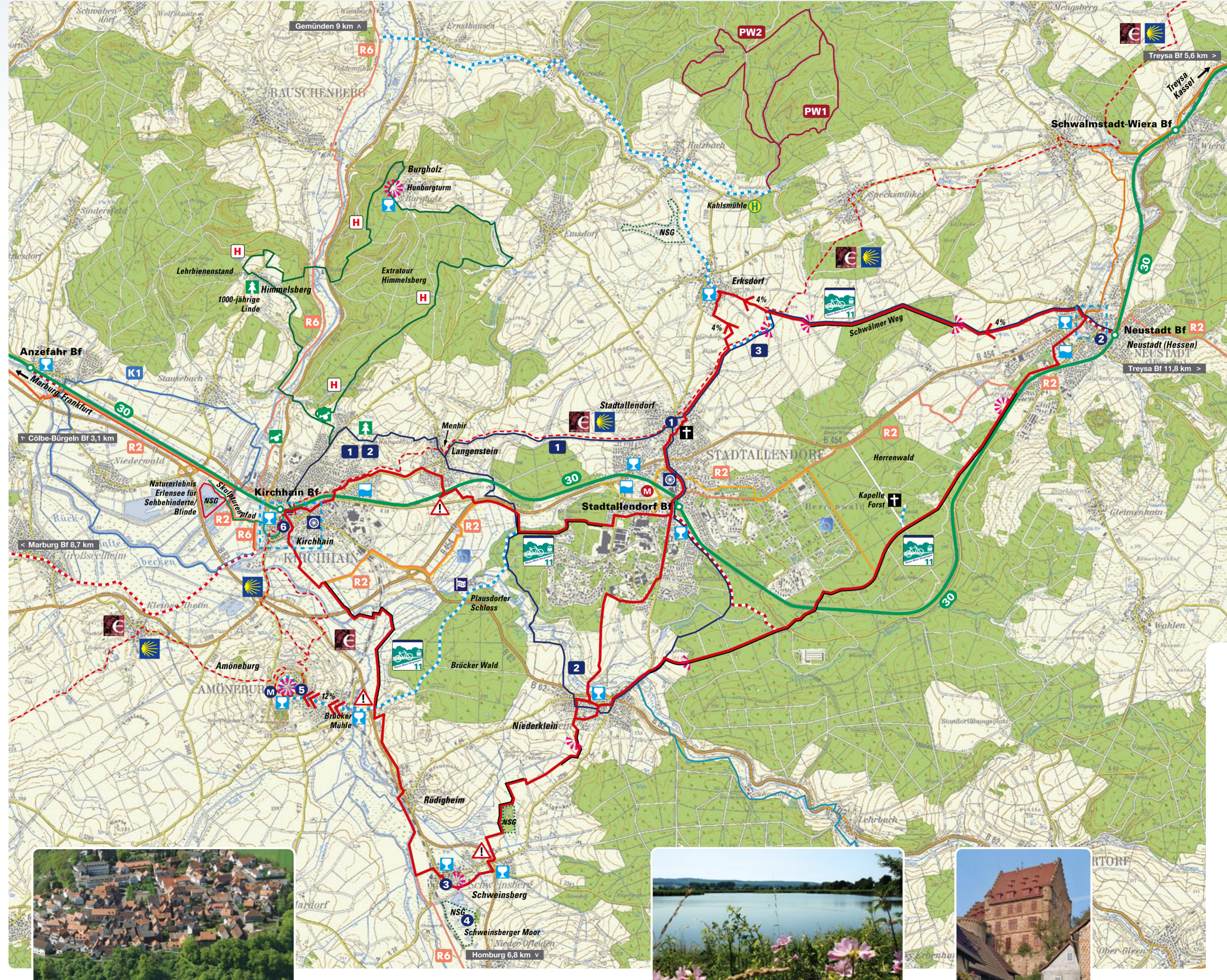
1 Stadtländorf: St. Katharina



6 Kirchhain: Rathaus



6 Kirchhain: Skulpturenpfad (Colani)



Zeichenerklärung

- 30 RMV-Linie
- Stadtländorf Bf Bahnhof/Station
- Rhein-Main-Vergnügen Route 11
- R2-R6 Hessischer Radfernweg
- Radweg Deutsche Einheit
- Abzweigung zu Bahnhöfen
- Abzweigung zu Freizeitrouten
- nicht asphaltierte Strecke
- Gefahrstelle, z.B. Fährbahnquerung
- im Text erwähnte Sehenswürdigkeiten
- Steigungen bis 6%, über 6%
- Wanderwege
- 1 Kirchhain Bahnhof – Langenstein – Stadtländorf Bahnhof
- 2 Kirchhain Bahnhof – Langenstein – Niederklein – Stadtländorf Bahnhof
- 3 Stadtländorf Bahnhof – Neustadt Bahnhof (über Schwälmer Weg „x10“)
- K1 Kirchhain Rundwanderweg
- Die Wege 1 bis 3 und K1 sind als solche vor Ort nicht beschildert!
- PW1-PW2 „Rund um den Wetzstein“ (7 km und 12 km) Stadtländorf Bahnhof – Hatzbach Kalkmühle: mit Buslinie 90 (samstags, sonntags und feiertags Anrufsammeltaxi)
- H Extratour Himmelsberg (ca. 20 km ab Bahnhof Kirchhain)
- E Elisabethpfad/Jakobsweg
- Aussicht
- Gaststätte, Biergarten
- Freibad, Badesee
- Museum
- Kirche
- Information
- Schloss
- Fahrradladen
- Kinderspielplatz
- Naturschutzgebiet
- Naturdenkmal
- Pedelec-Mietstation

Maßstab 1 : 50.000



5 Amöneburg: Ansicht von Norden



4 Schweinsberger Moor



3 Burg Schweinsberg



An der Ohm bei Schweinsberg



2 Neustadt: Dörnberg'sches Schloss



Zwischen Neustadt und Stadtländorf: Kapelle Forst



Neustadt: Haus der Vereine (ehemals Burghmannsitz)

