





























































Haltstellenverzeichnis

Gemeinde

Ortsteil	Haltestelle	Linie	Plan- quadrat	Ziel- code
Frankfurt (Main)				
Frankfurt (Main)				
	Achenbachstraße	78	G8, AE3	5010
	Adalbert-/Schloßstraße	16, N16, M32, M36, 72/73	F7, AB1, AC1	5001
	Adam-Opel-Straße	31, 41, n61	F10	5008
	Adlerflychtplatz	M36	F8, AB3	5001
	Adolph-Prior-Straße	56	F5	5003
	Ärztehaus Am Bügel	29	C7	5005
	Affentorplatz	30, M36, n71	G8, AD4	5010
	Alemannenweg	59	F4	5002
	Alkmenestraße	18	E8	5001
	Alleehaus	59, 253, 804	F3, F4	5002
	Allerheiligentor	11, 14, 15, N7, N11, n61, n65	F8, AC4	5001
	Allesinastraße	53/55, 54	H3	5002
	Alte Falterstraße	54, 59	G6	5001
	Alte Gasse	N5, N7, M36	F8, AC4	5001
	Alte Oper	U6, U7, N7, 64	F7, AC3	5001
	Alte Riedbergstraße	N8, 28, 29	C7	5005
	Altebornstraße	38, M43	E9	5001
	Alter Friedhof Schwanheim	51, 68	G5	5012
	Altkönigstraße	M36	F7, AB3	5001
	Alt-Bonames	27	C7	5005
	Alt-Fechenheim	11, N11, 44, 551	F10	5008
	Alt-Niederursel	71, 72/73	D6	5005
	Alt-Praunheim/Krankenh.Nordw.	M60, 72/73	E6	5004
	Alt-Rödelheim	M34, 72/73	F6	5004
	Alt-Schwanheim	N12, 62, 68, 78	H5	5012
	Am Alten Schloß	M60	E6	5004
	Am Bächelchen	42, 551	D10	5007
	Am Bonifatiusbrunnen	N8, 29	C7	5005
	Am Eschbachtal	25, 28, 29	C8	5006
	Am Gabelacker	63/66	D7	5001
	Am Grünen Graben	M60	D7	5001
	Am Hessen-Center	N7, MKK23, MKK25, 42, X57		5007
		551		
	Am Kapellenberg	50, 53/55, 58X58	F4	5003
	Am Klingelborn	29	B9	5042
	Am Mühlgewann	52	G6	5001

Haltestellenverzeichnis

Gemeinde

Ortsteil	Linie	Plan- quadrat	Ziel- code
Am Neuenberg	 27, 63/66	D8	5006
Am Rebenborn	 42, 551	E10	5007
Am Riedsteg	 65	B8	5042
Am Römerbrunnen	 25, 28, 29	C8	5006
Am Sandberg	 47/48	G8	5010
Am Weißkirchener Berg	 N8, 28, 29	C6	5005
An den drei Hohen	 63/66	D8	5001
An der Bornhohl	 N8, 27, 29	C7	5005
An der Dammheide	 17	F6, AC1	5001
An der Kreuzheck	 51, 62, 68	H5	5012
An der Wildhube	 N12, 62, 68, 78	H5	5012
Andreaskirche	 69	E7	5001
Annabergstraße	 53/55, 57	G2	5002
Annette-Kolb-Weg	 N8, 28, 251	C6	5005
Anne-Frank-Siedlung	 63/66	D7	5001
Antoninusstraße	 M60	D7	5005
Anton-Burger-Weg	 47/48	G9	5010
Arthur-von-Weinberg-Steg	 11	F10	5008
Astrid-Lindgren-Schule	 64	E7, AA2	5001
Atzelberg Mitte	 38	E9	5001
Atzelberg Ost	 38	E9	5001
Atzelberg West	 38	E9	5001
Auerstraße	 50, 53/55, 58X58	G4	5002
Auf dem Schafberg	 59	G6	5001
August-Schanz-Straße	 27, 63/66	D8	5001
August-Schanz-Straße/Dachsberg	 39, 63/66	D8	5001
Balduinstraße	 15, 16,  N16, 81	G9, AD5	5009
Barbarossastraße/Riedschule	 42, 551	E10	5007
Baseler Platz	 12, 15, 16, 17, 21,  N12, N16 64	G7, AD3	5001
Baumertstraße	 N11, 551	F10	5008
Bechtenwaldstraße	 57	G3	5002
Behördenzentrum Gutleut	 37	G7, AD2	5001
Ben-Gurion-Ring Nord	 29	C7	5005
Ben-Gurion-Ring Süd	 29	C7	5005
Ben-Gurion-Ring West	 29	C7	5005
Bergen Ost	 42, M43	D10	5007
Berger Warte	 551	D10	5061
Bergkirche	 47/48	G8, AE4	5010
Berkersheim Bahnhof	 S6,  25	C8	5046
Berkersheim Mitte	 39	D8	5001
Bernadottestraße	 29, M60, 251	D6	5005
Berner Straße	 29	C7	5005
Berner Straße/Ben-Gurion-Ring	 29	C7	5005
Bertramstraße	 M32	E8, AA3	5001
Bethmannpark	 N4		5001
Bettinaplatz	 50	F7, AC2	5001
Beuthener Straße	 12, 18, 19,  61	G8, AE3	5010
Bingelsweg	 59	G5	5001
Birkenweg	 72/73	F6, AB1	5001
Birminghamstraße	 11, 21,  N11	G5	5001
Birsteiner Straße	 MKK23, MKK25, 41, 44, X57	E10	5064
	n61, 551		
Bleiweißstraße	 15, 16,  N16, 81	G9, AD6	5009
Bockenheimer Warte	 U4, U6, U7,  16,  N4, N7 N16, M32, M36, 50, 75	F7, AB2	5001

Haltestellenverzeichnis

Gemeinde

Ortsteil	Haltestelle	Linie	Plan- quadrat	Ziel- code
	Bodenseestraße	44	F10	5008
	Bodenweg	18, N18, 30, 83	E8	5001
	Börneplatz	11, 12, 14, 18, N4, N5, N12 30, M36, n71		5001
	Börneplatz/Stoltzestraße	11, 14, 18, N7, N11	F8, AC4	5001
	Bolongaropalast	11, N11, 50, 51, 53/55, 54 59, 68	G4	5002
	Bonames Mitte	U2, U8, U9, N8, 27	C7	5005
	Bonameser Hainstraße	N8, 27, 28	C7	5005
	Bonifatiusstraße	N8, 24, 28, 29	C7	5005
	Bornheim Mitte	U4, 12, N4, M34, 38, M43 103	F9, AB5	5001
	Bornwiesenweg	M36	F8, AB3	5001
	Botanischer Garten	M32, 75	F7, AB2	5001
	Brauerei	30, M36, OF-50, n71, 653	G8, AE4	5010
	Bremer Platz	M36, 64	F7, AB3	5001
	Bremer Straße	64, 75	F7, AB3	5001
	Breslauer Straße	18, 19, 61	G8, AE3	5010
	Briefzentrum	37, 87	G6, AE1	5001
	Bruchfeldplatz	84	H7	5010
	Brücken-/Textorstraße	15, 16, 18, N16, 45	G8, AD4	5010
	Brüningstraße	58X58	G4	5002
	Buchrainplatz	15, 16, N16, 81, 82	G9, AD6	5009
	Buchrainstraße	81, 82	G9, AE6	5009
	Buchwaldstraße	38	F9, AA5	5001
	Budge-Stiftung (Lohrberg)	M43	E9	5001
	Büdingen Straße	39	E8	5001
	Bürgeler Straße	N11, 44, 551	F10	5008
	Bürostadt Niederrad	12, 19, N12, 78, 79	H6	5010
	Burgenlandweg	81, 82	G9	5009
	Burgholzer Straße	69	D7	5001
	Burgstraße	12, 103	F8, AB5	5001
	Burgunderweg	59	F4	5002
	Burnitzstraße	78	G8, AE3	5010
	Camberger Straße	37	G7, AD2	5001
	Carl-Benz-Straße Nord	31, 41, n61	F10	5008
	Carl-Benz-Straße Süd	41	F10	5073
	Carl-Sonnenschein-Straße	50, 53/55	F5	5003
	Cassellastraße	11, N11, 41, n61	F10	5008
	Chemisches Werk	54	G5	5001
	Cheruskerweg	59	F4	5002
	Cohausenstraße	M60	D7	5005
	Comeniusstraße	M34	E9, AA5	5001
	Dachsberg	39	D8	5001
	Daimlerstraße	11, 12, N11, n61	F9, F10	5001
	Darmstädter Landstraße Mitte	30, M36, OF-50, n71, 653	G8, AE4	5010
	DB-Zentrale	52	G7, AD1	5001
	Den Haager Straße	46, 64	G7, AC2	5001
	Deutsche Bundesbank	M34	E7, AA2	5001
	Deuschherrnbrücke	45	G8, AD5	5010
	Dieburger Straße	44, 551	F10	5073
	Dielmannstraße	47/48	G8, AE4	5010
	Dieselstraße	11, 12, N11, 31, n61	F10	5008
	Dom/Römer	U4, U5	F8, AC4	5001
	Dornbusch	U1, U2, U3, U8, N8, M34, 64	E7, AA3	5001
	Dornbusch/Am Grünhof	N8, 64	E7, AA3	5001

Haltestellenverzeichnis

Gemeinde

Ortsteil	Linie	Plan- quadrat	Ziel- code
Draisbornstraße	🚍 M43	E9	5001
Dreihäusergasse	🚍 M60	D7	5001
Dt. Nationalbibliothek	🚇 U5, 🚍 N5, M32	E8, F8, AA4	5001
Dubliner Straße	🚍 46, 64	G7, AC1	5001
Dürkheimer Straße	🚍 51, 54, 68	G4, G5	5001
Dunantring	🚍 50, 53/55, 58X58	F4	5003
Eckenheimer Landstr./Marbachweg	🚍 M34	E8	5001
Eduard-Bernstein-Weg	🚍 71, 72/73		5005
Eichenstraße	🚍 52	G5	5001
Eifelstraße	🚍 N12, 78	H5	5012
Einbiglerweg	🚍 N11, 44, 551	F10	5008
Eissporthalle Nordeingang	🚍 38	F9, AB6	5001
Eissporthalle/Festplatz	🚇 U6, U7, 🚍 12, 14, 15, 🚍 N7 38, 103	F9, AB5, AB6	5001
Elektronstraße	🚍 52	G5	5001
Eleonore-Sterling-Straße	🚍 69	D7	5001
Elisabethenstraße	🚍 30, M36, n71	G8, AD4	5010
Ellerfeld	🚍 72/73	E6	5001
Elly-Beinhorn-Straße	🚍 OF-64, n72, X77		5091
Eltviller Straße	🚍 50, 53/55, 58X58	F4	5003
Emil-v.-Behring-Straße	🚍 29	D6	5005
Emmerich-Josef-Straße	🚍 51, 53/55, 59, 68	G4	5002
Emser Straße	🚍 50	F7, AC1	5001
Engelsruhe	🚍 59	F3	5002
Engelthaler Straße	🚍 39	E8	5001
Enkheim	🚇 U4, U7, 🚍 N7, MKK23, MKK25 42, 44, X57, n61, 551	E10	5007
Eppenhainer Straße	🚍 52	G6	5001
Eppsteiner Straße	🚍 M36	F7, AB3	5001
Erlenhof	🚍 25, 29	C8	5042
Erlenseer Straße	🚍 42	D10	5007
Ernst-Balsler-Straße	🚍 29	C6	5005
Ernst-Kahn-Straße	🚍 M60	D6	5005
Ernst-May-Platz	🚍 14, 🚍 38	F9, AB5	5001
Ernst-Wiss-Straße	🚍 52	G5	5001
Erntestraße	🚍 37, 87	G7, AE1	5001
Erzbergerstraße	🚍 59	G6	5001
Eschenheimer Tor	🚇 U1, U2, U3, U8, 🚍 N7, N8, M36	F8, AC3	5001
Eschersheim Bahnhof	🚇 S6, 🚍 M60	D7	5001
Eschweger Straße	🚍 38, M43	E9, AA5	5001
Euckenstraße	🚍 58X58, 59, 253, 804	F4	5002
Europagarten/Messe West	🚍 46, 64	G6, AC1, AD1	5001
Europaturm	🚍 M34	E7, AA2	5001
Europaviertel West	🚍 46, 52, 64	G6	5001
Falkstraße	🚍 N4, N7, N16, 50	F7, AB2	5001
Fallerslebenstraße	🚍 64	E7, AA3	5001
Farbenstraße/Friedhof	🚍 53/55, 54	H3	5002
Farbwerke	🚇 S1, S2, 🚍 G 20	G3	5013
Feldbahnmuseum	🚍 50, 52, 59	G6	5001
Ferdinand-Dirichs-Weg	🚍 12, 19, 🚍 N12, 51, 62, 68, 78	H5	5012
Festhalle/Messe	🚇 U4, 🚍 16, 17, 🚍 N4, N16, 50	F7, AC2	5001
Fischstein	🚇 U7, 🚍 N7, M34	F6	5001
Flaschenburgstraße	🚍 15, 16, 🚍 N16, 82	G9, AD6	5009
Fliederweg	🚍 63/66	D8	5006

Haltestellenverzeichnis

Gemeinde

Ortsteil	Haltestelle	Linie	Plan- quadrat	Ziel- code
	Florianweg	42, 551	E10	5007
	Flughafen Fernbahnhof	G 2/3, G 55		5091
	Flughafen Gebäude 681	GG-67, n72, X77		5091
	Flughafen Geb. 520	GG-67		5091
	Flughafen Geb. 527	GG-67		5091
	Flughafen Geb. 532	GG-67		5091
	Flughafen Geb. 534	GG-67, X77		5091
	Flughafen Geb. 536	GG-67, X77		5091
	Flughafen Geb. 543	GG-67, X77		5091
	Flughafen Geb. 555	GG-67, X77		5091
	Flughafen Geb. 556	GG-67, X77		5091
	Flughafen Geb. 587	GG-67, X77		5091
	Flughafen Lufthansabasis	X17, X19, 58X58, GG-72 GG-73, GG-82, 751	I4	5091
	Flughafen Parkhaus P53	751	I4	5091
	Flughafen Regionalbahnhof	S8/S9, G 2/3, G 55	I5	5091
	Flughafen Terminal 1	AIR, X17, X19, 58X58, 61, X61 62, OF-64, GG-72, n72, GG-73 GG-82, 751	I4	5091
	Flughafen Terminal 2	AIR, 61, 62, n72	I5	5091
	Flughafen Tor 2	OF-64, X77	I5	5091
	Flughafen Tor 23	GG-72, GG-73, GG-82, 751	I4	5091
	Flughafen Tor 25	751		5091
	Flughafen Tor 26	751		5091
	Flughafen Tor 3	AIR, X17, X19, 61, 62, OF-64 GG-72, n72, GG-73, GG-82	I5	5091
	Flughafen Tor 31	GG-67, 751		5091
	Flughafen Tor 31 intern	GG-67, X77		5091
	Flughafen Tor 32	GG-67, n72, X77		5091
	Flughafen Tor 33	OF-64, X77		5091
	Francois-Mitterrand-Platz	64	F7, AC3	5001
	Frankensteiner Platz	15, 18, 45	G8, AD4	5010
	Frankfurter Berg Bahnhof	S6, 27	D8	5006
	Franz-Werfel-Straße	64	E7, AA2	5001
	Frauenfriedenskirche	16, N16	F7, AB2	5001
	Frauenhofstraße	15, 84	H7, AE2	5010
	Freiligrathstraße	14, 15, N4, N7	F9, AB5	5001
	Freßgass	N7, N8		5001
	Freßgass/Hauptwache	N8		5001
	Friedberger Anlage	N4, n61, n65		5001
	Friedberger Platz	12, 18, N18, 30	F8, AB4	5001
	Friedberger Warte	18, N18, 30, M34, 83, n96	E8, AA4	5001
	Friedhof Bornheim	M34	E8, AA5	5001
	Friedhof Eckenheim	39	E8	5001
	Friedhof Enkheim	551	E10	5007
	Friedhof Fechenheim	N11, 44	F10	5008
	Friedhof Höchst	50, 58X58	F4	5002
	Friedhof Kurmainzer Straße	50, 53/55, 58X58	F4, G4	5003
	Friedhof Sindlingen	53/55, 54, 837	H3	5011
	Friedhof Sossenheim	58X58	F4	5023
	Friedhof Westhausen	U7, N7	E6	5004
	Friedhof Zeilsheim	810	G2	5015
	Friedrich-Ebert-Siedlung	52	G6	5001
	Frischezentrum	24	C7	5005
	Fritz-Tarnow-Straße	U1, U2, U3, U8, N8	E7	5001
	Fuldaer Straße	41, 44, 551	E10	5008





























































Haltestellenverzeichnis

Gemeinde

Ortsteil	Haltestelle	Linie	Plan- quadrat	Ziel- code
	Gablonzer Straße	35	H7, H8	5010
	Galluspark	14, 52	G6, AD1	5001
	Galluswarte	S3, S5, S6, 11, 14, 21 N11, 52, 87	G7, AD1	5001
	Gateway Gardens	S8/S9	I5	5091
	Gateway Gardens Mitte	X17, X77	I5	5091
	Gateway Gardens Nord	X17, X19, 61, X61, n72	I5	5091
	Gaugrafenstraße	53/55, 56	F5	5004
	Geiselwiesen	72/73	E6	5004
	Geisenheimer Straße	51, 62, 68	G5	5012
	Gelastraße	41, 44	E9	5001
	Geleitsstraße	47/48	G8, AD4	5010
	Genfer Straße	29	C7	5005
	Georg-Treser-Straße	81	G9, AD5	5009
	Geozentrum	251	D6	5005
	Gerauer Straße	12, 19, N12, 78, 84	H7	5010
	Gerbermühle	45	G9, AD6	5009
	Gerh-Hauptmann-Ring/Praunh.Weg	71, 72/73	D6	5005
	Gerlachstraße	59, 253, 804	G4	5002
	Gewerbegebiet Nieder-Eschbach	29	C7	5005
	Gießener Straße	U5, N5, M34	E8	5001
	Ginnheim	U1, U9, 16, N16, 39, 64	E7, AA2	5001
	Ginnheimer Waldgasse	39, 64	E7	5001
	Glauburgstraße	U5, N5	F8, AB4	5001
	Glockengasse	HG-8, 29	B8	5005
	Glogauer Straße	29	C7	5005
	Goetheturm	47/48	G9	5010
	Goldbergweg	81	G9	5009
	Goldsteinstraße	N12, 51, 78	H6	5010
	Graebestraße/Pflegeheim	M60, 72/73	E6	5004
	Graf-Vollrath-Weg	56	F5	5004
	Gravensteiner-Platz	18, 63/66	D8	5001
	Grazer Weg	82	G9, AD6	5009
	Griesheim Bahnhof	S1, S2, 54, 59	G6	5001
	Griesheim Bahnhof/Eichenstraße	52, 59	G6	5001
	Große Nelkenstraße	U6, 72/73	E6, AA1	5001
	Großer Hasenpfad Mitte	45	G8, AE4	5010
	Großer Hasenpfad Süd	45	G8, AE4	5010
	Grüneburgpark	M32, 75	F7, AA2	5001
	Grüneburgweg	U1, U2, U3, U8, N8	F8, AB3	5001
	Günthersburgallee	M32	F8, AB4	5001
	Günthersburgpark	12	F8, AB5	5001
	Güntherstraße	84	H7	5010
	Guerickestraße	M60	E5	5004
	Güterplatz	11, 14, 21, N11, 46, 64		5001
	Gundelandstraße	63/66	D8	5001
	Gundhofstraße	84	H7	5010
	Gustavsburgplatz	14	G6, AD1	5001
	Gutleut-/Heilbronner Straße	37	G7, AD2	5001
	Gwinnerstraße	U4, U7, N7, 41, 42, 44	E10	5001
	Gwinnerstraße Mitte	41, 44	E9	5001
	Gymnasium Westhausen	M60	E6	5004
	Haardtwaldplatz	15, 51, 79, 84	H6	5010
	Habelstraße	M60	D7	5005
	Habsburgerallee	U6, U7, N7, M32	F9, AC5	5001

Haltestellenverzeichnis

Gemeinde

Ortsteil		Linie	Plan- quadrat	Ziel- code
Haltestelle				
Habsburger-/Wittelsbacherallee		14, 15,  N4, N7, M32	F8, F9, AB5	5001
Hadrianstraße		M60	E6	5005
Hafenmühlenweg		31	G9, AC6	5001
Hafenstraße		11, 12, 14, 15, 16, 17, 18, 21	G7, AD2	5001
		37		
Hagebuttenweg		63/66	D8	5006
Hahnstraße		51, 79, 84	H6	5010
Haigerer Straße		50, 53/55	F5	5003
Hainer Weg		30, M36, OF-50	H8	5010
Haingasse		M43	D10	5007
Halmstraße		37, 87	G7, AE1	5001
Hansenweg		81	G9	5009
Hans-Böckler-Straße		253, 804	F3	5021
Hans-Leistikow-Straße		29	C6	5005
Hans-Poelzig-Straße		29	C6	5005
Harheimer Weg		28	C8	5005
Harthweg		12, 19	H5	5012
Hartmann-Ibach-Straße		12	F8, AB5	5001
Hasselhorstweg		47/48	G8	5010
Hauptbahnhof		S1, S2, G 4, S5, S6, S7, S8/S9	G7, AD2,	5001
		G 2/3, G 10, RB12, RB15, G 20	AD3	
		G 30, RB34, RB48, G 50, G 55		
		G 60, RB61, G 80, G 85,  U4, U5		
		 11, 14, 16, 17, 21,  N4, N5		
		N11, N12, N16, 33, 37, 46, 64		
Hauptbahnhof Südseite		11, 12, 14, 15, 16, 17, 18, 21		5001
		33, 37, 46, 64		
Hauptbahnhof tief		S1, S2, S3, S5, S6, S8/S9		5001
Hauptbahnhof/Karlstraße		N11, 64	G7, AC2	5001
Hauptbahnhof/Münchener Straße		11, 12, 14, 18,  N4, N5, N11		5001
		N12		
Hauptfriedhof		U5,  N5	E8, AA4	5001
Hauptwache		S1, S2, S3, S5, S6, S8/S9	F8, AC3	5001
		U1, U2, U3, U6, U7, U8		
Haus Gallus		52, 87	G7, AD1	5001
Haus Nidda		28	C7	5005
Hausen		U6,  72/73	E6	5001
Hausener Weg		U7,  N7, M34	E6, F6	5004
Hch.Hoffmann-Str/Blutsp.Dienst		12, 15, 19, 21,  N12	G7, AE2	5010
Heddernheim		U1, U2, U3, U8, U9,  N8, M60	D7	5005
Heddernheim Kirche		M60	D7	5005
Heddernheimer Landstraße		U1, U9	D6	5005
Heerstraße		U7,  N7, M60	E6	5004
Heidenfeld		M60	D7	5005
Heilbronner Straße		11, 12, 14, 15, 16, 17, 18, 21	G7, AD2	5001
		37		
Heiligenstock/Lohrberg		30, 83, n96, X97	D9	5059
Heimatmuseum Bergen-Enkheim		M43	D10	5007
Heinrich-Becker-Straße		HG-8, 29	B8	5005
Heinrich-Bingemer-Weg		42, 551	D10	5007
Heinrich-Hardt-Straße		59	G5	5001
Heinrich-Hopf-Straße		56	F5	5003
Heinrich-Kromer-Schule		71, 72/73		5005
Heinrich-Lanz-Allee		24, 29	C7	5005
Heinrich-Plett-Straße		27, 63/66	D8	5006

Haltestellenverzeichnis

Gemeinde

Ortsteil	Haltestelle	Linie	Plan- quadrat	Ziel- code
	Heister-/Seehofstraße	15, 16	G8, AD4	5010
	Heister-/Siemensstraße	N16, 45	G8, AD4	5010
	Heizkraftwerk Niederrad	N12, 51, 78	H6	5010
	Henninger-Turm	47/48	G8, AD4	5010
	Henriette-Fürth-Straße	N12, 51, 78	H5	5012
	Hessendenkmal	12, 18, N18, 30	F8, AB4, AC4	5001
	Hessen-Center	U U4, U7, N7, MKK25	E10	5007
	Heusingerstraße	59	G5	5001
	Hinter den Ulmen	69	D7	5001
	Höchst Bahnhof	S S1, S2, G 4, G 10, RB11 RB12, G 20, 50, 51, 53/55, 54 58X58, 59, 68, 253, 804	G4	5002
	Höchst Bahnhof Nordseite	59, 253, 804	G4	5002
	Höchster Markt	51, 53/55, 58X58, 59, 68, 804	G4	5002
	Höhenstraße	U U4, M32	F8, AB5	5001
	Hofgut	M60	E6	5004
	Hofheimer Straße	53/55, 810	G2	5015
	Hohe Brück	25, 29, 65	B9	5042
	Hohe Straße	42	D10	5007
	Hohenstaufenstraße	16, 17	F7, AC2	5001
	Holbein-Schule	78	G8, AD3	5010
	Holzhausenstraße	U U1, U2, U3, U8, N8, M36	F8, AB3	5001
	Holzhausen-Park	M36	F8, AB3	5001
	Homburger Hohl	29	C7	5005
	Homburger Landstr./Marbachweg	N5, M34	E8	5001
	Hopfenbrunnen	28, 29	C6	5005
	Hospital zum Hl.Geist	15, 18	F8, AC4	5001
	Hostatostraße	50, 51, 53/55, 54, 59, 68, 253 804	G4	5002
	Hügelstraße	U U1, U2, U3, U8, N8, 39, 69	E7	5001
	Hufeland-Haus	38, M43	E9	5001
	Hugo-Eckener-Ring	X17, X19, 61, 62, OF-64, n72 X77	I5	5091
	Hugo-Junkers-Straße	11, 12, N11, 31, 41, n61	F10	5008
	Hugo-Junkers-Straße/Schleife	12		5008
	Humperdinkstraße	61, 78	G7, AE2	5010
	Hynspergstraße	M36	F8, AB3, AB4	5001
	Im Fuchsloch	25, 65	B8	5042
	Im Geeren	63/66	D7	5001
	Im Mainfeld	84	G7, AE1	5010
	Im Niederfeld	28	C8	5006
	Im Steinbügel	39	D8	5001
	Im Uhrig	M60	D7	5001
	Im Wörth	63/66, 69	D7	5001
	In der Au	53/55, 56	F5	5004
	In der Schildwacht	52	G5	5001
	Industriehof	U U6, U7, N7, M34, 72/73	F6, AA1, AB1	5001
	Industriepark Höchst Tor K801	58X58	H4	5012
	Industriepark Höchst Tor Nord	53/55, 54	G3	5002
	Industriepark Höchst Tor Ost	RB12, 51, 58X58, 253, 804	G4	5002
	Industriepark Höchst Tor Süd	58X58	H4	5012
	Industriepark Höchst Tor West	53/55, 54, 57	H3	5002
	Industriepark Höchst T. H831	58X58	G4	5012

Haltestellenverzeichnis

Gemeinde

Ortsteil	Linie	Plan- quadrat	Ziel- code
Inheidener Straße	38	E9, AA5	5001
Intzestraße	31	F9, AC6	5001
Jägerallee	11, 21, N11, 52	G5	5001
Jahrhunderthalle	53/55	G3	5002
Jakobsbrunnenstraße	44	F10	5008
Johanna-Kirchner-AHZ	37, 87	G7, AE2	5001
Johanna-Tesch-Platz	U6, U7, 12, 14, N7	F9	5001
Johann-Beyer-Weg	N8, 28, 29, 251	C6	5005
Josef-Bautz-Straße	24	C7	5005
Jugenheimer Straße	79	H6	5010
Juliusstraße	16, N7, N16	F7, AB2	5001
Julius-Brecht-Straße	27, 63/66	D8	5006
Jungmannstraße	54, 59	G6	5001
Käthe-Kruse-Straße	N8, 29	C6	5005
Kaiserkronenweg	27, 63/66	D8	5006
Kaiserleibrücke	31	F9, AC6	5001
Kaiser-Sigmund-Straße	M34	E8	5001
Kalbach	U2, U8, U9, N8, 24, 28, 29	C7	5005
Karlsbader Straße	35	H7	5010
Karl-Ritscher-Anlage	24	C7	5005
Karl-von-Drais-Straße	39	E8	5001
Karl-Wessendorf-Straße	42, M43	D10	5007
Karmeliterkloster	11, 12, 14, 18, N4, N5, N11 N12	F8, AC3	5001
Kasernenstraße	72/73	F6, AB1	5001
Katharinenkreisel	50	F6, AC1	5001
Kelsterbacher Straße	84	G7, AE1	5010
Kelsterbacher Weg	51, 62, 68	H4	5012
Kettenhofweg	50	F7, AC2	5001
Kiesschneise	12, 19	H6	5010
Kirche Zeilsheim	53/55	G2	5002
Kirchgasse	M43	E10	5007
Kirchplatz	U6, U7, N7, M34	F6, AB1	5001
Kirschbaumweg	56, M60	F6	5004
Kleyerstraße	52	G6, AE1	5001
Klinikum Höchst	59, 253, 804	G4	5002
Königsteiner Straße	58X58	F4	5002
Kolberger Weg	53/55	G2	5002
Konrad-Duden-Weg	N8, 27	C7	5005
Konrad-Glatt-Straße	50, 58X58	G4	5002
Konstablerwache	S1, S2, S3, S5, S6, S8/S9 U4, U5, U6, U7, 12, 18, N4 N5, N7, N12, N18, 30, M36, n61 n65, n71, n96	F8, AC4	5001
Krankenhaus Nordwest	M60, 72/73	E6	5004
Kreisel Unterschweinstiege	X19, 61	I5	5091
Kreuzstraße	N5, 39	E8	5001
Kriegkstraße	14, 52	G7, AD1	5001
Kronberger Straße	64	F7, AB3	5001
Kruppstraße	U4, U7, N7	E10	5001
Kuhwaldstraße	17	F7, AC1	5001
Kurfürstenplatz	M32, M36, 72/73	F7, AB1	5001
Kurhessenstraße	39	E7	5001
Kurmarkstraße	29, 65	B8	5042
Lachegraben	54	G5	5001
Lärchenstraße	52	G5	5001

Haltestellenverzeichnis

Gemeinde

Ortsteil	Haltestelle	Linie	Plan- quadrat	Ziel- code
	Lahmeyerstraße	41, 44	F10	5008
	Langenselbolder Straße	41, 44	E10	5008
	Lauterbacher Straße	41, 44	E10	5008
	Leipziger Straße	U6, U7	F7, AB2	5001
	Lenzenbergstraße	53/55, 57	G3	5002
	Leonardo-da-Vinci-Allee	17, M34, 50	F6, AC1	5001
	Leonhardsgasse	41, 44	E9	5001
	Lerchesberg	35	H8	5010
	Lerchesberggring	35	H8	5010
	Lessing-Gymnasium	M36	F8, AB3	5001
	Lettigkautweg	15, 16, N16	G8, AD5	5010
	Leuchte	42, 551	E10	5007
	Leuchte/Rangenbergstraße	42	E10	5007
	Leverkuser Straße	50, 53/55, 54	G4	5002
	Lindenbaum	U1, U2, U3, U8, N8	E7	5001
	Lindhag	59	G5	5001
	Lindenhof	25, 29	C8	5006
	Linnegraben	11, 21, N11	G5	5001
	Löwengasse	38	F9, AB5, AB6	5001
	Lohrberg	83	E9	5059
	Lokalbahnhof	S3, S5, S6, 15, 16, 18	G8, AD4	5010
	Lokalbahnhof/Darmst. Ldstr.	N16, 30, M36, n71	G8, AD4	5010
	Lokalbahnhof/Hedderichstraße	45, 47/48, OF-50, 653	G8, AD4	5010
	Lokalbahnhof/Textorstraße	15, 16, 18, N16, 45	G8, AD4	5010
	Lorscher Straße	M34, 72/73	F6	5004
	Louisa Bahnhof	S3, 12, 17, 18, 19	H7	5081
	Lucy-Hillebrand-Straße	29	D6	5005
	Ludwigshafener Straße	51, 58X58, 804	G4	5002
	Ludwig-Erhard-Anlage	16, 17, 50	F7, AC2	5001
	Ludwig-Erhard-Schule	50, 51, 58X58	F3	5002
	Ludwig-Fulda-Weg	N8, 28, 29	C6	5005
	Ludwig-Scriba-Straße	N11, 50, 51, 53/55, 54, 59, 68	G4	5002
	Lufthansa Aviation Center	X17, X19, 58X58, GG-72 GG-73, GG-82, 751	I4	5091
	Lurgiallee	251	D6	5005
	Luthmerstraße	11, 21, N11	G5	5001
	Lyoner Straße	N12, 78, 79	H6	5010
	Lyoner-/Hahnstraße	84	H6	5010
	Maastrichter Ring	46, 64	G6, AC1	5001
	Märchensiedlung	57	G3	5002
	Mainberg	50, 53/55, 54	G4	5002
	Mainkur Bahnhof	G 55, 11, N11, 41, 44 n61, 551	E10	5064
	Main-Neckar-Brücke	33	G7, AE2	5001
	Marbachweg/Sozialzentrum	U5, N5, M34	E8	5001
	Marktplatz Bergen	42	D10	5007
	Marktstraße/Landgraben	42, M43, 551	D10	5007
	Markus-Krankenhaus	16, N16, M34, 39	E7, AA2	5001
	Martinskirchstraße	N12, 51, 62, 68, 78	H5	5012
	Mathildenstraße	81	G9	5009
	Mauritiusstraße	N12, 62, 68, 78	G5, H5	5012
	Max-Eyth-Straße	44	F10	5008
	Max-Horkheimer-Straße	75	F7, AB3	5001
	Max-Planck-Institut/FIZ	251	D6	5005
	Mecklenburger Straße	25, 65	B9	5042

Haltestellenverzeichnis

Gemeinde

Ortsteil	Haltestelle	Linie	Plan- quadrat	Ziel- code
	Meerholzer Straße	☺ 41, 44	E10	5008
	Melanchthonplatz	☺ 82	G9, AE6	5009
	Melibocusstraße	☺ 12, 19, ☺ N12, 78, 84	H7	5010
	Merianplatz	🚇 U4	F8, AB4	5001
	Messe	🚇 S3, S5, S6	F7, AC1	5001
	Messeparkhaus	☺ M34, 46, 50, 52	G6	5001
	Michael-Grzimek-Schule	☺ 27	B7	5005
	Michlersbrunnen	☺ 42, M43	D10	5007
	Miquel-/Adickesallee	🚇 U1, U2, U3, U8, ☺ N8, M32, 64	F7, F8, AA3	5001
	Miquel-/Hansaallee	☺ M32	F7, AA3	5001
	Mithrasstraße	☺ M60	E6	5005
	Mitscherlichplatz	☺ M36, 75	F7, AB3	5001
	Mittelseestraße	☺ 44	F10	5008
	Mönchhofstraße	☺ 11, 14, 21, ☺ N11, M34	G6	5001
	Morgenzeile	☺ N12, 51, 78	H6	5012
	Mühlberg	🚇 S1, S2, S8/S9, ☺ 15, 16, ☺ N16	G8, AD5	5010
	Mühlenwerke	☺ 31	G9, AD6	5001
	Mühlheimer Straße	☺ N11, 44	F11	5008
	Münzenberger Straße	☺ 18, ☺ N18, 30	E8, AA4	5001
	Musterschule	🚇 U5, ☺ N5	F8, AB4	5001
	Nauheimer Straße	☺ 17	F7, AC1	5001
	Neuer Jüdischer Friedhof	☺ N5		5001
	Neufeld	☺ 59	F5	5001
	Neumarkt	☺ 59	G5	5001
	Neu-Isenburg Stadtgrenze	☺ 17, 18, ☺ n71, 653	I8	5071
	Neu-Zeilsheim	☺ 53/55, 810	G2	5015
	Nibelungenplatz	☺ 18, ☺ N18, 30, M32	F8, AA4, AB4	5001
	Niddapark	🚇 U1, U9	E7	5001
	Nidda-Kampfbahn	☺ 59	G5	5001
	Nied Bahnhof	🚇 S1, S2	G5	5001
	Nied Bahnhof/Friedhof	☺ 59	G5	5001
	Nied Bahnhof/Lotzstraße	☺ 59	G4	5001
	Nied Brücke	☺ N11, 51, 54, 59, 68	G4	5001
	Nied Kirche	☺ 11, 21, ☺ N11, 51, 54, 68	G4	5001
	Niedenau	☺ M36	F7, AC3	5001
	Niederbornstraße	☺ 39	E8	5001
	Niedereschbacher Straße	☺ 25, 29, 65	B9	5042
	Niederrad Bahnhof	🚇 S7, S8/S9, ☺ G 2/3, ☺ 12, 19 ☺ N12, 78, 79, 84	H6	5010
	Niederräder Landstraße	☺ 12, 15, 19, 21, ☺ N12, 84	G7, AE2	5010
	Niederursel	🚇 U3, U8, U9	D6	5031
	Nieder-Eschbach	🚇 U2, U8, U9, ☺ HG-8, N8, 27, 29	B7	5041
	Niedwiesenstraße	☺ M60	D7	5001
	Niersteiner Straße	☺ 45	G8, AE4	5010
	Nordpark/Alter Flugplatz	☺ 27	C7	5005
	Nordring/Haingasse	☺ 42	D10	5007
	Nordring/Landgraben	☺ 42, 551	D10	5007
	Nordring/Vilbeler Landstr.	☺ 551	D10	5007
	Nordwestzentrum	🚇 U1, U9, ☺ 29, M60, 71, 72/73 251	D6	5005
	Oberfeldstraße	☺ 72/73	D6	5004
	Oberforsthaus	☺ 21, ☺ 61, 84	H7	5010
	Oberschelder Weg	☺ N8, 29	D7	5005
	Oberschweinstiege	☺ 17, 18	H8	5010

Haltestellenverzeichnis

Gemeinde

Ortsteil	Haltestelle	Linie	Plan- quadrat	Ziel- code
	Odenwaldstraße	15, 51	H7	5010
	Oppenheimer Landstraße	18, 19, 45, 61	G8, AE3, AE4	5010
	Ordnungsamt	14, 52	G6, AD1	5001
	Ostbahnhof	G 50, G 55, G 85, U6	F9, AC5	5001
	Ostbahnhof/Danziger Platz	N7, M32	F9, AC5	5001
	Ostbahnhof/Honsellstraße	11, 14, N11, 31, n61, n65	F9, AC5	5001
	Ostbahnhof/Sonnemannstraße	11, 14, N11, 31, M32	F8, AC5	5001
	Ostendstraße	S1, S2, S3, S5, S6, S8/S9 11, 14, 15, N7, N11, 31, n61 n65	F8, AC4	5001
	Osthafenbrücke	45	G9, AD5	5010
	Osthafenplatz	11, 14, N11, n61, n65	F9, AC5	5001
	Otto-Hahn-Platz	12, 15, 16, 19, N16	G8, AD3	5010
	Otto-Hahn-Schule	N8, 27, 29	B7	5005
	Palmengartenstraße	N7, M36, 50, 75	F7, AB2	5001
	Panoramabad	38	F9, AA5	5001
	Paquetstraße	64	E7	5001
	Parkfriedhof Heiligenstock	30, n96, X97	D9	5059
	Parkweg	M34, 72/73	F6	5004
	Parlamentsplatz	U6, U7	F9, AB5	5001
	Paul-Apel-Straße	N8, 28, 29, 251	C6	5005
	Paul-Hindemith-Schule	52	G6, AD1	5001
	Peterskirche	N7, M36	F8, AC4	5001
	Peter-Bied-Straße	50, 51, 58X58	G4	5002
	Pfaffenwiese/Kolberger Weg	53/55	G2	5002
	Pfeiferstraße	64	E7	5001
	Pferdskopfweg	57	G2	5002
	Pfingstbornstraße	53/55, 54	H3	5002
	Pflanzländer	72/73	E6	5004
	Pfortenstraße	N11, 44, 551	F10	5008
	Pforzheimer Straße	21		5001
	Philipp-Reis-Straße	50	F6, AC1	5001
	Platanenstraße	59	G6	5001
	Platenstraße	M34, 64	E7, AA3	5001
	Platz der Einheit	46, 64	F7, AC2	5001
	Platz der Republik	11, 14, 16, 17, 21, N4, N11 N16	G7, AC2	5001
	Plieningerstraße	64	E7, AA3	5001
	Postsiedlung	M34	F6	5001
	Praunheimer Brücke	72/73	E6	5004
	Praunheimer Weg Mitte	71, 72/73	D6	5005
	Praunheimer Weg/Schulzentrum	72/73	D6	5005
	Preungesheim	U5, N5, 27, 39, 63/66	D8	5001
	Prüfling	N4, M34, 38, M43, 103	F9, AB5	5001
	Rabenkopfweg	53/55	G3	5002
	Radilostraße	M34, 72/73	F6	5004
	Rangenbergstraße/Riedschule	42	E10	5007
	Rathaus Harheim	28, 29	C8	5006
	Rathaus Kalbach	N8, 28, 29	C7	5005
	Rathaus Nieder-Erlenbach	25, 29, 65	B9	5042
	Rauenthaler Weg	51, 62, 68	H4	5012
	Rauschenberger Straße	69	D7, E7	5001
	Rebstockbad	17, M34, 50	F6	5001
	Rebstöcker Straße	11, 14, 21, N11	G6, AD1	5001
	Reifenberger Str/Sozialzentrum	M34	F6	5004

Haltestellenverzeichnis

Gemeinde

Ortsteil	Haltestelle	Linie	Plan- quadrat	Ziel- code
	Reinhardstraße	39, 69	E8	5001
	Rennbahn	21, 61	H7	5010
	Rheinlandstraße	12, 19, N12, 51, 62, 68, 78	H5	5012
	Rhonestraße	N12, 78, 79	H6	5010
	Richard-Wagner-Straße	M32	F8, AA4	5001
	Riedbad	42, 551	E10	5007
	Riedberg	U8, U9, N8, 28, 29	C6	5005
	Riederhöfe	11, 14, N11, n61, n65	F9	5001
	Riedwiese/Mertonviertel	U2	D7	5005
	Robert-Bosch-Straße	41	F10	5008
	Rödelheim Bahnhof	S3, S5, RB15, M34, 53/55	F6	5004
		56, M60, 72/73		
	Römerhof	M34, 46, 50, 52	G6	5001
	Römerstadt	U1, U9, M60	D7, E7	5005
	Römer/Paulskirche	11, 12, 14, 18, N4, N5, N11	F8, AC4	5001
		N12		
	Römischer Ring	46, 64	G6, AC1	5001
	Rohrbachstr./Friedberger Ldstr	12, 18, N18, 30	F8, AB4	5001
	Ronneburgstraße	U5, N5, 39	E8	5001
	Roßkopfstraße	71, 72/73	D6	5005
	Roßmarkt	N8		5001
	Rotdornweg	63/66	D7	5006
	Roter Graben	MKK23, MKK25, n61	E11	5064
	Rotfeder-Ring	33	G7, AD2	5001
	Rothschildallee	12	F8, AB4	5001
	Rottweiler Platz	33	G7, AD2	5001
	Rudererdorf	45	G9, AD6	5010
	Ruhestein	N12, 51, 78	H5	5012
	Saalburg/Wittelsbacherallee	12, 14, 15, N4, N7, 38, 103	F9, AB5	5001
	Sachsenhäuser Warte	30, M36, OF-50, n71, 653	H8	5010
	Sandelmühle	U2, 29	D7	5005
	Saonestraße	84	H6	5010
	Schäfflestraße	U4, U7, N7	F9	5001
	Schafheckstraße	82	G9, AD6	5009
	Scheffeleck	N5, N7, M36	F8, AB4	5001
	Schielestraße West	31		
	Schießhüttenstraße	11, N11, 44, 551	F10, F11	5008
	Schlitzer Straße	41, 44	E10	5008
	Schloßborner Straße	52	G6	5001
	Schmickstraße	31	G9, AD5	5001
	Schmidtstraße	M34	G6	5001
	Schnappbornweg	47/48	G8	5010
	Schneidhainer Straße	52	G6, AD1	5001
	Schöffenstraße	59	G6	5001
	Schönberger Weg	M60	E6	5004
	Schönbornstraße	39, 64	E7	5001
	Schöne Aussicht	30, M36, n71	F8, AC4	5001
	Schönhof	N7, M34, 72/73	F6, AB1	5001
	Schubertstraße	50	F7, AC2	5001
	Schule Am Hang	42	E10	5007
	Schule Kalbach	N8, 28, 29	C7	5005
	Schule Nieder-Erlenbach	29	B9	5042
	Schwalbacher Straße	11, 21, N11	G6, AD1	5001
	Schwalbenweg	N8, 28, 29	C6	5005
	Schwanheimer Straße	84	G6, AE1	5010
	Schwanheimer Wald	62	H5	5012





Haltestellenverzeichnis

Gemeinde

Ortsteil	Haltestelle	Linie	Plan- quadrat	Ziel- code
	Schwanthalerstraße	15, 16, 19, N8, N16	G8, AD3	5010
	Schwarzbachmühle	N12, 51, 78	H5	5012
	Schwarzwaldstraße	15, 51, 84	H7	5010
	Schwedlerstraße	11, 14, N11, n61, n65	F9, AC6	5001
	Schweinfurter Weg	47/48	G8, AE4	5010
	Schweizer Platz	U U1, U2, U3, U8	G8, AD3	5010
	Schweizer Str./Mörfelder Ldstr	18, 61	G8, AE4	5010
	Schweizer-/Gartenstraße	15, 16, 19, N8, N16	G8, AD3	5010
	Sebastian-Kneipp-Straße	29	D7	5005
	Seckbacher Landstraße	U U4, N4, 38, M43	E9, AA5	5001
	Seehofpark	47/48	G8	5010
	Seilerstraße	N4		5001
	Senckenbergmuseum	N4, 75	F7, AC2	5001
	Seniorenwohnanlage Bügel	29	C7	5005
	Siedlung Frankfurter Berg	27	D8	5006
	Siedlung Taunusblick	57	G2	5002
	Siemens-Werk	41	F10	5073
	Siesmayerstraße	75	F7, AB2	5001
	Sigmund-Freud-Straße	U U5, N5	D8	5001
	Silobad/Ballsporthalle	53/55	G3	5002
	Silostraße Mitte	53/55	G3	5002
	Sindlingen Bahnhof	S S1, 53/55, 57	G3, H3	5011
	Sonnenweg	N12, 51, 78	H6	5012
	Sontraer Straße	41	F10	5008
	Sophienstraße	N7, M34	F7, AB1	5001
	Sossenheim Bahnhof	RB11, 50, 53/55, 58X58	F4	5022
	Sossenheim Volkshaus	58X58	F4	5003
	Sossenheimer Kirchberg	50, 53/55, 58X58	F4	5003
	Speyerer Straße	11, 14, 21, N11	G7, AD2	5001
	Spitzenstraße	28, 29	C8	5006
	Sportanlage Harheim	25	C8	5006
	Sportanlage Rebstock	50, 59	G6	5001
	Sportzentrum Kalbach	24, 29	C7	5005
	Stadion	S S7, S8/S9	H6	5082
	Stadion Osttribüne	61	H7	5010
	Stadion Straßenbahn	21	H7	5010
	Stadionbad	61	H7	5010
	Stadtbahnzentralwerkstatt	M60	E5	5004
	Stadhalle Zeilsheim	53/55	G2	5002
	Starkenburger Straße	44, 551	F10	5008
	Staufufe Griesheim	54	G5	5001
	Staufufe Ost	31	F9, AC6	5001
	Stefan-Zweig-Straße	64	E7, AA2	5001
	Steinauer Straße	41, 44, 551	E10	5008
	Stephan-Heise-Straße	U U7, N7	E6	5004
	Stephensonstraße	46, 64	G7, AC1	5001
	Sternbrücke	M34, 72/73	F6	5004
	Stresemannallee	S S3, 17, 78	G7, AE3	5010
	Stresemannallee/Gartenstraße	12, 15, 16, 17, 19, 21, N12 N16	G7, AD3	5010
	Stresemannallee/Mörfeld. Ldstr	17, 18, 19, 35, 61, X61, X77 78	G7, AE3	5010
	Stresemann-/Kennedyallee	N16		5010

Haltestellenverzeichnis

Gemeinde

Ortsteil	Linie	Plan- quadrat	Ziel- code
Südbahnhof	 S3, S5, S6,  G 50, G 55 RB61, G 85,  U1, U2, U3, U8  15, 16, 18,  N8, N16, 45 47/48, OF-50, 61, X61, X77, 78, 653	G8, AD4	5010
Südbahnhof/Mörfelder Landstr.	 45, 47/48, OF-50, n71, 653	G8, AD4	5010
Südbahnhof/Schweizer Straße	 12, 18, 19,  45, 47/48, OF-50 61, X61, X77, 653	G8, AD4	5010
Südfriedhof Ost	 47/48	G8, AE4	5010
Südfriedhof West	 30, M36, OF-50, n71, 653	G8, AE4	5010
Tannenkopfweg	 N12, 51, 78	H6	5012
Taunusanlage	 S1, S2, S3, S5, S6, S8/S9  N7, N8, 64	F7, AC3	5001
Taunusblick	 29	B8	5000
Tempelhof	 25, 28, 29	C8	5006
Thea-Rasche-Straße	 X17, X77	I5	5091
Theobald-Ziegler-Straße	 U5,  N5	E8	5001
Theodor-Fischer-Weg	 M60	E5	5004
Theodor-Storm-Straße	 39	E7	5001
Thomas-Mann-Straße	 71, 72/73	D6	5005
Tillystraße	 11,  N11, 51, 54, 59, 68	G4	5001
Tränkweg	 N12, 51, 78	H6	5012
Trieb-/Barbarossastraße	 42, 551	E10	5007
Triftstraße	 12, 19, 21,  N12, 51, 61, 78	H7, AE2	5010
Trift-/Frauenhofstraße	 51	H7	5010
Tucholskystraße	 45	G8, AE4	5010
Unfallklinik	 N18, 30, X97	E9	5059
Unfallklinik/B3	 30, 83, n96, X97	E9	5059
Uni Campus Riedberg	 U8, U9,  29	D6	5005
Uni Campus Westend	 M36, 75	F7, AB3	5001
Universitätsklinikum	 12, 15, 19, 21,  N12	G7, AE2	5010
Universitätssportanlagen	 M34	F7, AA1	5001
Unterlanderbach Bahnhof	 RB12	G3	5002
Unterlanderbach Markt	 50	F3	5002
Unterlanderbach West	 50	F3	5002
Unterschweinstiege	 62	I5	5091
Unterweg	 N7, M36	F8, AB4	5001
Urseler Weg	 27	B7	5005
Usinger Straße	 M34	F8, AA5	5001
Varrentrappstraße	 16, 17,  N16	F7, AC2	5001
Victor-Slotosch-Straße	 42	E10	5007
Vilbeler Landstraße	 M43	E10	5007
Vogelstraße	 84	H7	5010
Vogelweidstraße	 12, 15, 19, 21,  N12	G7, AD3	5010
Waldau	 12, 19	H6	5012
Waldau/Goldsteinstraße	 N12, 51, 78	H6	5012
Waldfriedhof Goldstein	 12, 19	H5	5012
Waldfriedhof Oberrad	 81, 82	G9	5009
Waldfriedstraße	 84	H7	5010
Waldschmidtstraße	 14, 15,  N4	F8, AC5	5001
Waldschulstraße	 11, 21,  N11, 59	G5	5001
Waldspielpark Louisa	 61, 78	H7, AE3	5010
Walter-Kolb-Schule	 58X58	F4	5002
Walter-Kolb-Siedlung	 18	E8	5001
Wasgaustraße	 50, 51, 58X58	G3	5002
Wasserpark	 18,  N18, 30	E8, AA4	5001
Wasserweg	 45	G8, AD4	5010

Haltestellenverzeichnis

Gemeinde

Ortsteil	Haltestelle	Linie	Plan- quadrat	Ziel- code
	Weidenbornstraße	N4, 38, M43	F9, AA5	5001
	Weilbrunnstraße	N5, 39	D8	5001
	Weismüllerstraße Ost	31		5001
	Weismüllerstraße West	31		5001
	Weißer Stein	U1, U2, U3, U8, N8, 63/66, 69	D7	5001
	Weißkirchener Weg	71, 72/73	D6	5005
	Wendelsplatz	N16, 30, M36, 45, 47/48, OF-50 n71, 653	G8, AD4	5010
	Wertheimer Straße	47/48	G8, AE4	5010
	Weserstraße	64	F7, AC3	5001
	Weser-/Münchener Straße	11, 12, 14, 18, N4, N5, N11 N12	G7, AD3	5001
	Westbahnhof	S3, S5, S6, G 30, RB34 RB48, M32, M36, 72/73	F7, AB1	5001
	Westenbergerstraße	53/55, 54	H3	5002
	Westend	U6, U7, N7, M36	F7, AC2	5001
	Westerbachsiedlung	50, 53/55	F5	5003
	Westerwaldstraße	50, 53/55	F4	5003
	Wetzlarer Straße	M34	E8	5001
	Wickerer Straße	11, 14, 21, N11	G6	5001
	Wiener Straße	15, 16, N16, 82	G9	5009
	Wiesenau	U3, U8, U9	D6	5005
	Wiesenhüttenstift	63/66	D8	5001
	Wilhelm-Fay-Straße	53/55, 56	F5	5003
	Wilhelm-Fay-Straße Nord	56	E5	5003
	Wilhelm-Flögel-Ring	N8, 29	B7	5005
	Willy-Brandt-Platz	U1, U2, U3, U4, U5, U8, 11 12, 14, 18, N4, N5, N8, N11, N12	G8, AC3	5001
	Windthorststraße	50, 58X58	F4	5002
	Wöhlerstraße	M36	F7, AC3	5001
	Wolf-Heidenheim-Straße	56, M60	F5	5004
	Xaver-Fendt-Straße	24	C7	5005
	Zanderstraße	33	G7, AD2	5001
	Zehnmorgenstraße	63/66, 69	D7	5001
	Zeilsheim Bahnhof	S2, 53/55, 57	G3	5013
	Zeilsheim Kolonie	53/55	G2	5002
	Zeilweg	U1, U3, U8, U9, 29	D7	5005
	Zentgrafenschule	M43	E9	5001
	Ziegenhainer Straße	69	E7	5001
	Zobelstraße	11, 14, N7, N11, 31, n61, n65	F8, AC5	5001
	Zoo	U6, U7, 14, 15, N4, 31	F8, AC4	5001
	Zuckschwerdtstraße	11, N11, 50, 51, 53/55, 54 59, 68	G4	5002
	Zuckschwerdt-/Bauhofstraße	50, 53/55	G4	5002
	Zum Apothekerhof	45	G8, AD4	5010
	Zum Brommenhof	45	G8, AD5	5010
	Zum Rebstockbad	M34, 50	F6	5001
Rödelheim				
	Eschborner Landstraße West	56	F5	5004