RHEIN-MAIN-VERKEHRSVERBUND

RMV

2025
Gesamtlinienplan
Limburg-Weilburg

RMV-Servicetelefon 069/24 24 80 24

RMV-MobilitätsZentralen

rmv.de

Gesamtlinienplan Landkreis Limburg-Weilburg 2025

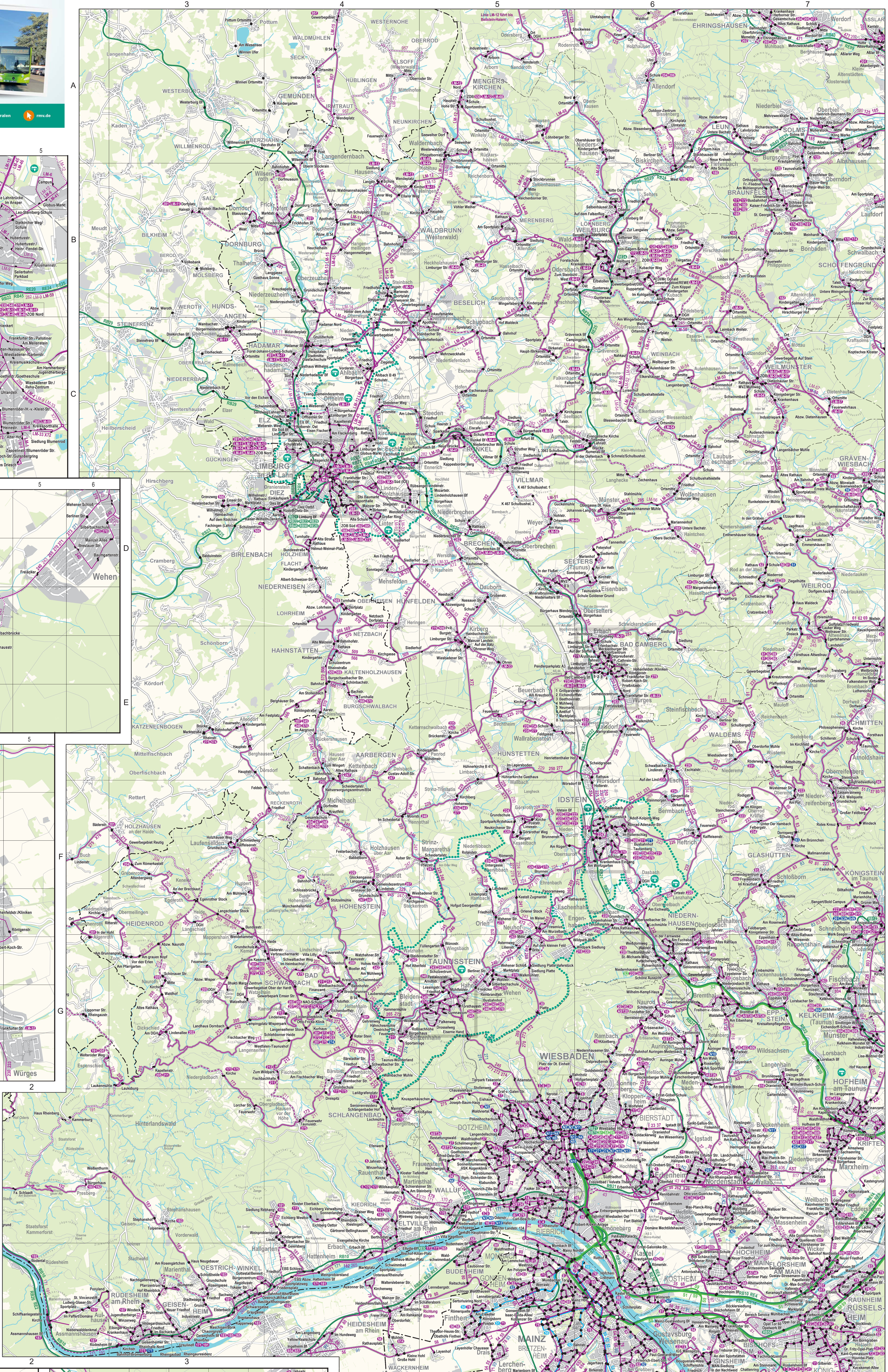

3
4
5
6
7
A
B
C
D
E
F
G
H
I
J
WESTERBURG
MENGERSKIRCHEN
WALDBRUNN (Westerwald)
WEILBURG
LÖHNBERG
SOLMS
BRAUNFELS
DORNBURG
HADAMAR
ELZ
LIMBURG an der Lahn
DIEZ
RUNKEL
VILLMAR
BESELICH
MERENBERG
WEINBACH
WEILMÜNSTER
BRECHEN
SELTERS (Taunus)
HÜNFELDEN
BAD CAMBERG
WALDEMS
IDSTEIN
HÜNSTETTEN
NIEDERNHAUSEN
TAUNUSSTEIN
BAD SCHWALBACH
SCHLANGENBAD
ELTVILLE
WIESBADEN
MAINZ
RÜDESHEIM am Rhein
GEISENHEIM
OESTRICH-WINKEL
EPPSTEIN
KELKHEIM (Taunus)
HOFHEIM am Taunus
KÖNIGSTEIN im Taunus
GLASHÜTTEN
SCHMITTEN
WEILROD
GRÄVENWIESBACH
HEIDENROD
AARBERGEN
KATZENELNBOGEN
HAHNSTÄTTEN
Linie LM-12 fährt bis Beilstein-Haiern
Linie 652 Richtung Undenheim
630 Richtung Sprendlingen - Bad Kreuznach
Geodaten©www.openstreetmap.org/copyright

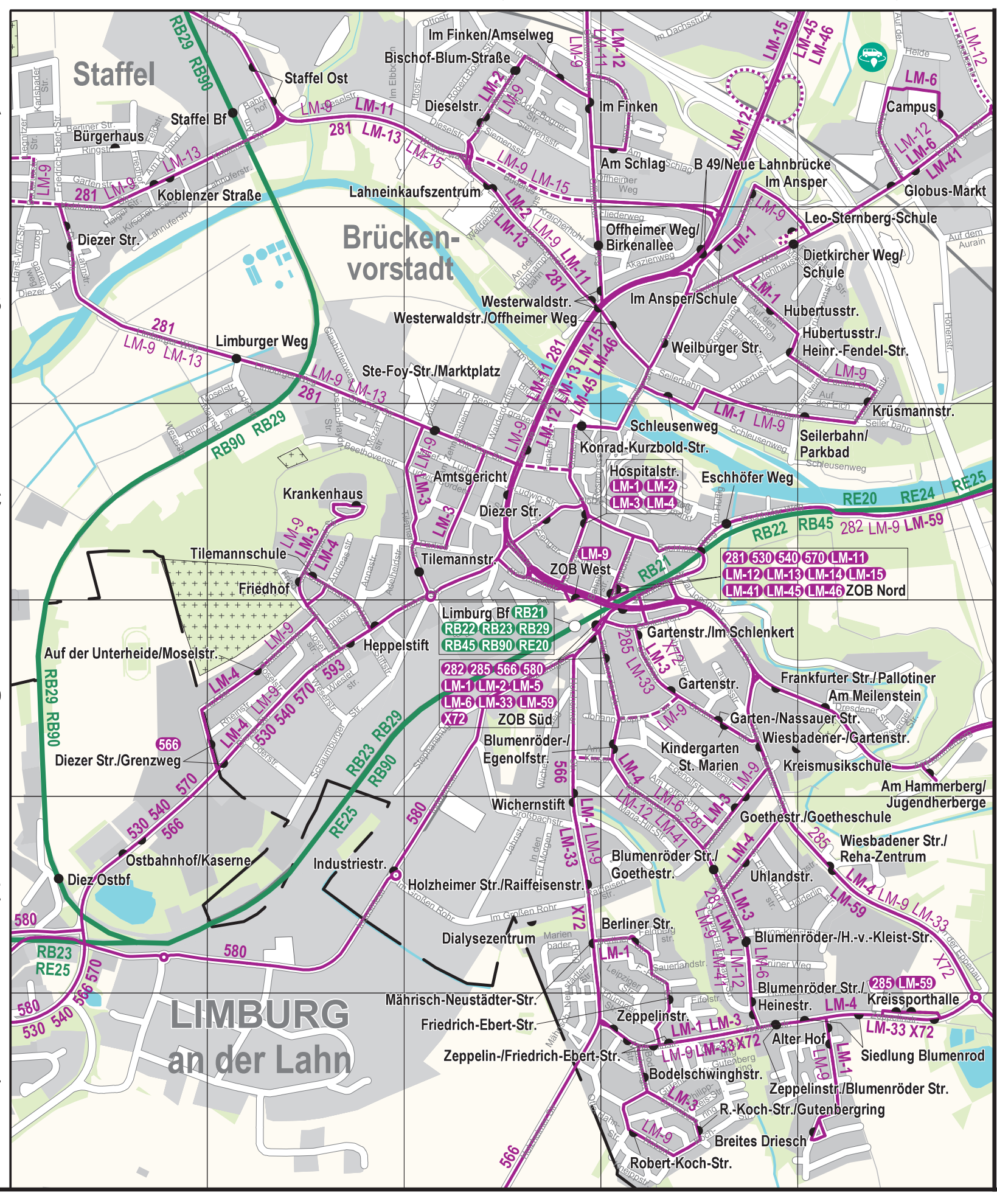

1
2
3
4
5
AA
AB
AC
AD
AE
AF
Staffel
Brückenvorstadt
LIMBURG an der Lahn
Limburg Bf
ZOB Nord
ZOB Süd
ZOB West
Diez Ostbf

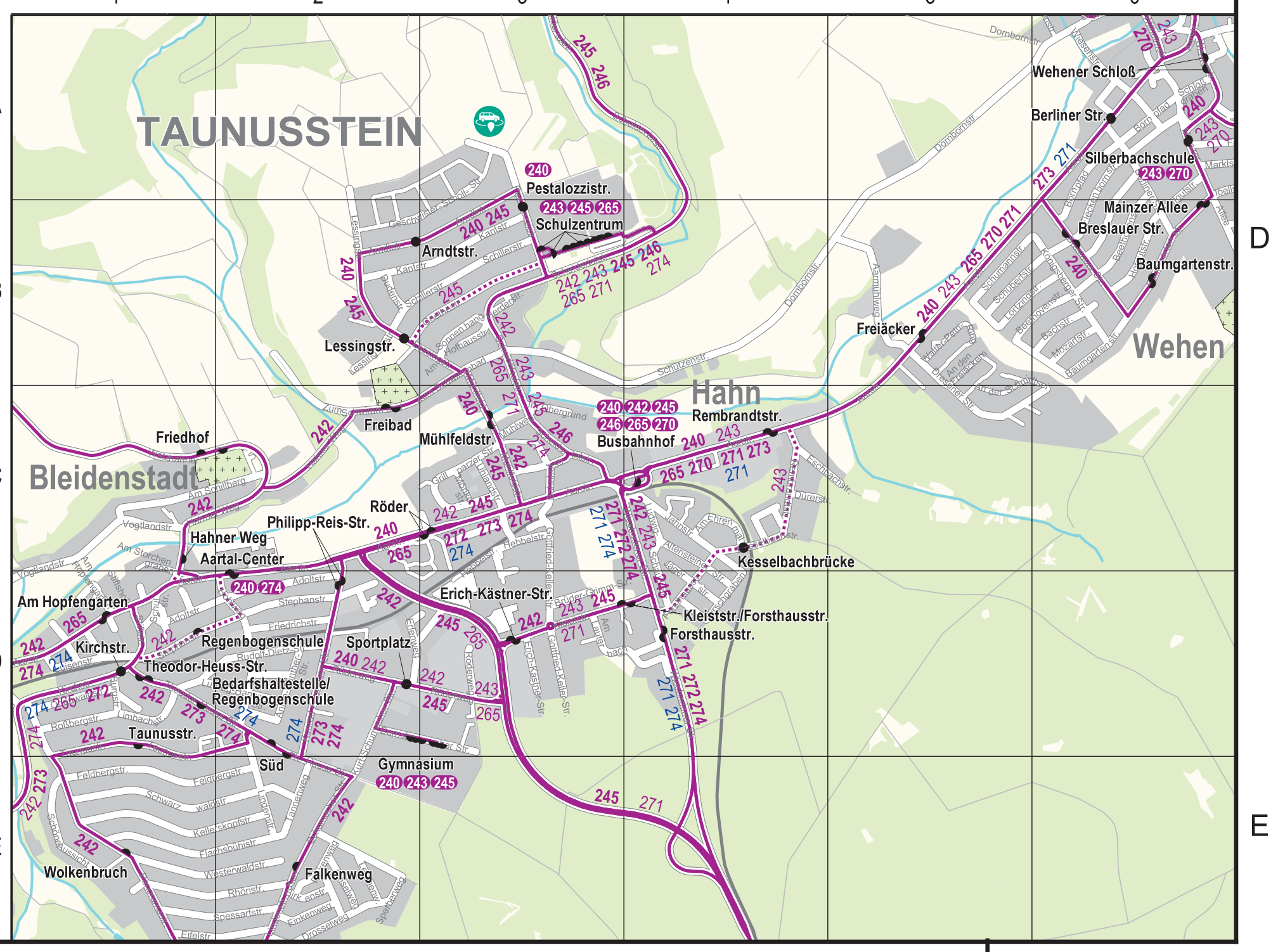

1
2
3
4
5
6
BA
BB
BC
BD
BE
TAUNUSSTEIN
Hahn
Wehen
Bleidenstadt
Busbahnhof

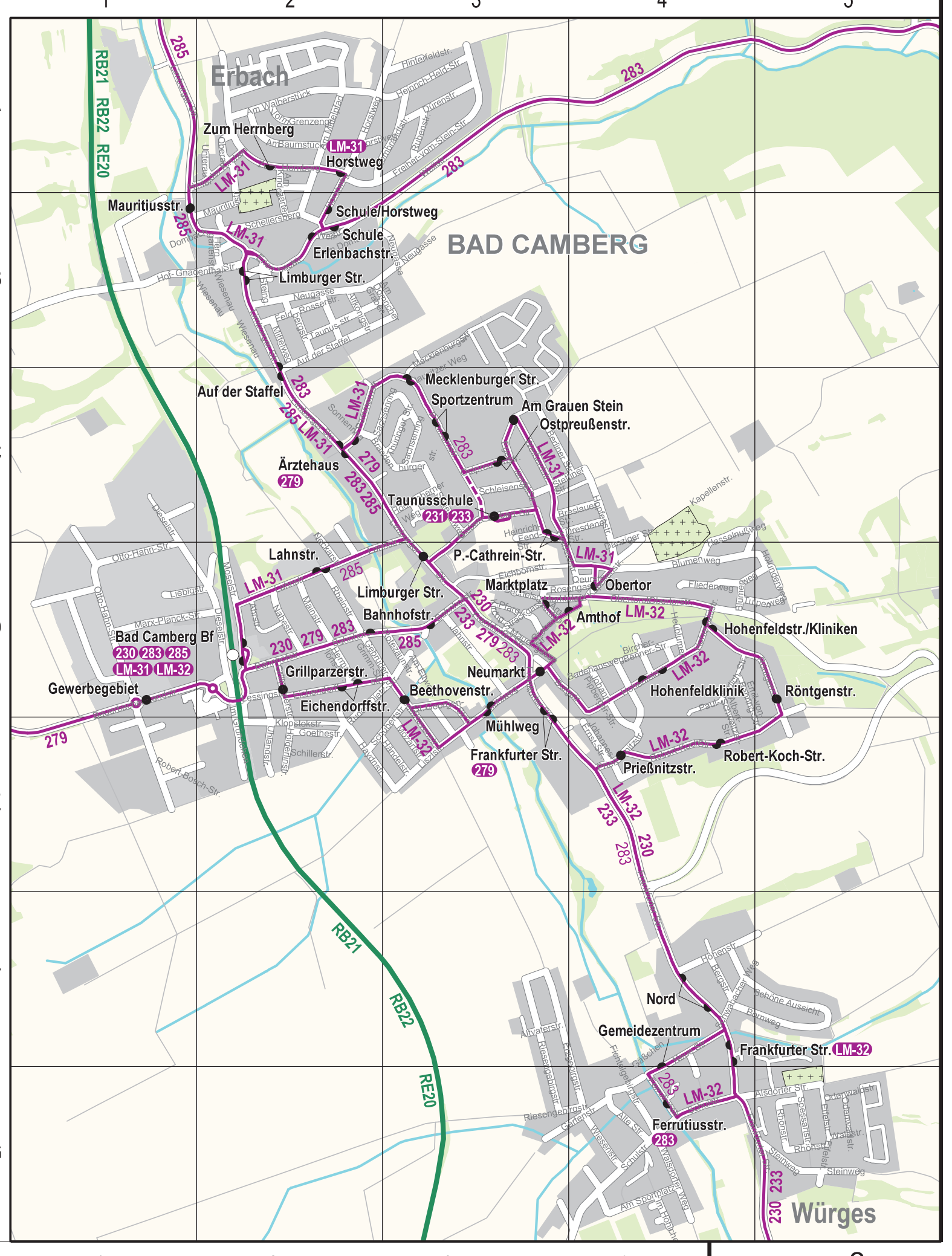

1
2
3
4
5
CA
CB
CC
CD
CE
CF
CG
Erbach
BAD CAMBERG
Bad Camberg Bf
Würges

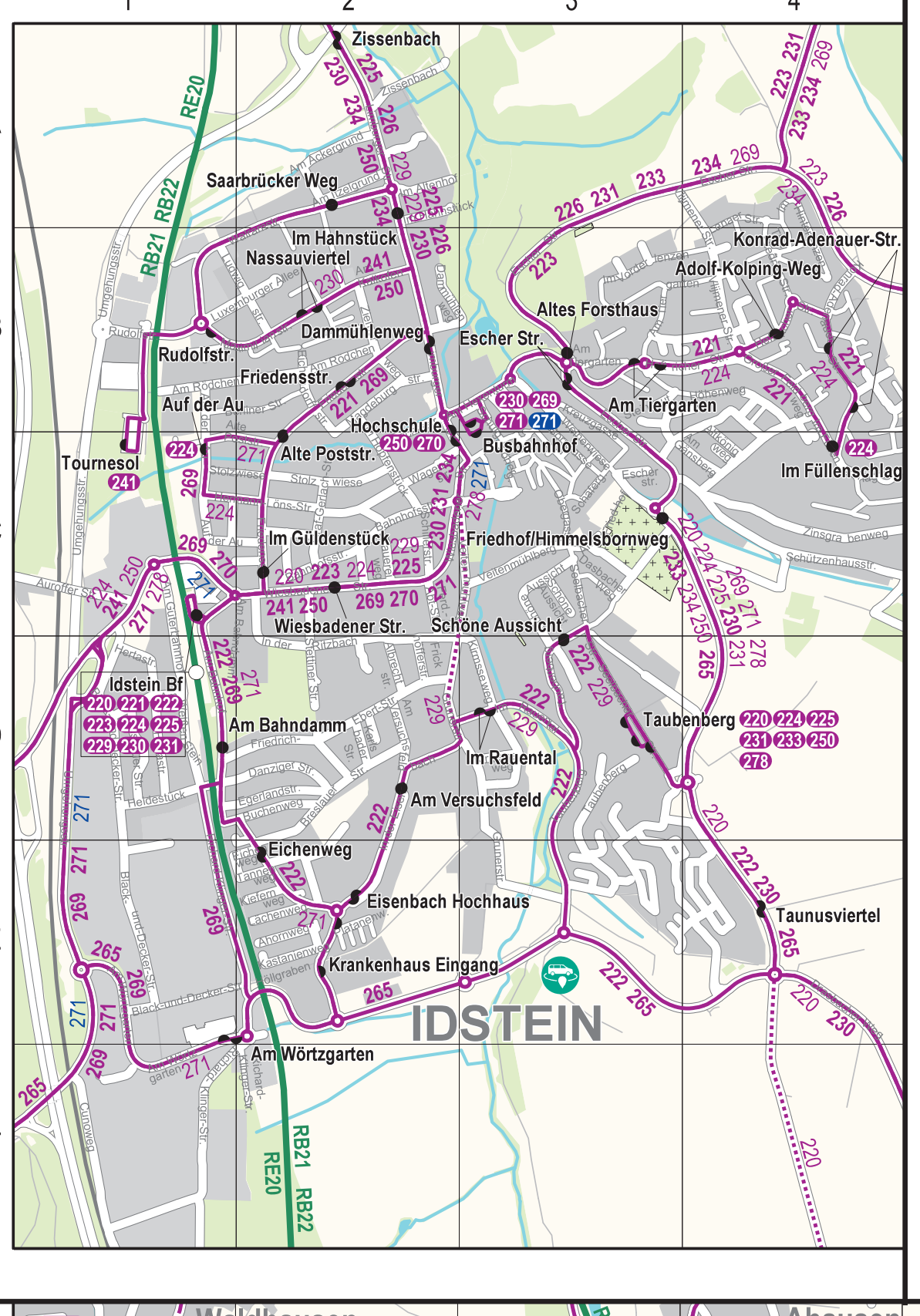

1
2
3
4
DA
DB
DC
DD
DE
DF
IDSTEIN
Idstein Bf
Busbahnhof

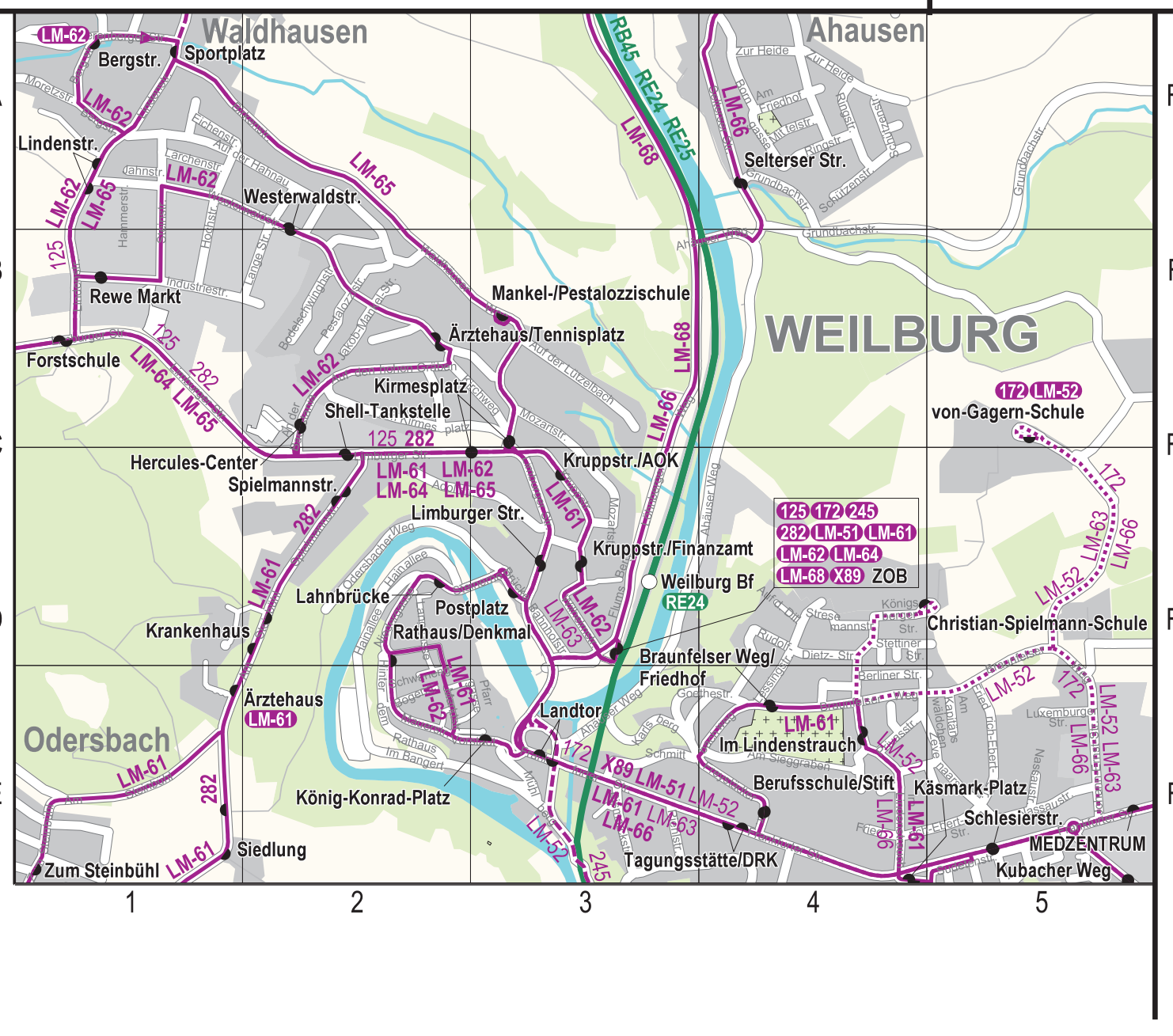

1
2
3
4
5
EA
EB
EC
ED
EE
WEILBURG
Waldhausen
Ahausen
Odersbach
Weilburg Bf

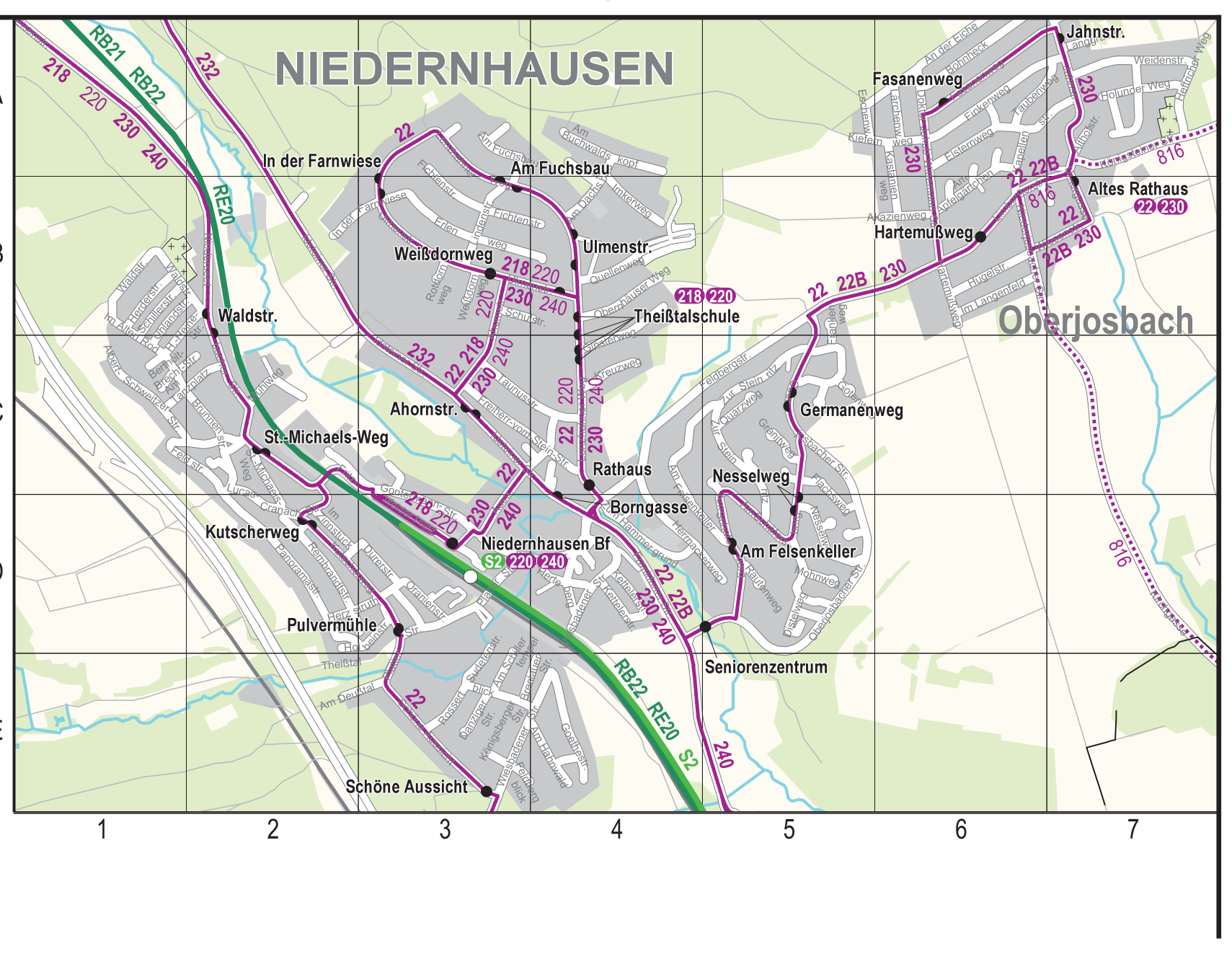

1
2
3
4
5
6
7
FA
FB
FC
FD
FE
NIEDERNHAUSEN
Oberjosbach
Niedernhausen Bf

Liniennummer an der Endhaltestelle

Expresshaltestelle

Haltestelle

einseitige Haltestelle in Fahrtrichtung

RE20 RegionalExpress

RB21 RegionalBahn

S1 S-Bahn

10 Straßenbahn

503 Bus

503 mo-fr an Schultagen / < 6 mal pro Werktag

271 Nachtbus

On-Demand-Shuttle

Fahrplanbuchgebiets-/ Verbundgrenze

AST Anruf-Sammel-Taxi

Gesamtlinienplan Limburg-Weilburg

Maßstab 1:85.000

0 m 4000 m

Linienpläne Limburg, Taunusstein, Idstein, Weilburg, Niedernhausen, Bad Camberg

Maßstab 1:20.000

0 m 1000 m

Alle Angaben ohne Gewähr. Änderungen vorbehalten. Stand Oktober 2024.

Herausgeber
© Rhein-Main-Verkehrsverbund GmbH
Alte Bleiche 5, 65719 Hofheim

Kartengrundlage
© ATKIS - Hessische Verwaltung für Bodenmanagement und Geoinformation
Geodaten©www.openstreetmap.org/copyright

Erstellung der digitalen Karte
Höfer & Bechtel GmbH
Ostring 1, 63533 Mainhausen