



Ausgabe
2025-4



RMV

FRANKFURT

Frankfurt Transport News Winter 2025

Fahrgastinformation

Winter 2025



- **Neuerungen zum Fahrplanwechsel**
- **Baumaßnahmen im Winter**

- *Introduction of the 2026 timetable*
- *Construction works in Winter*




AB 14. DEZEMBER 2025

Neuerungen zum Fahrplanwechsel


U-Bahn: Mehr Fahrten & Wagen

- **U2**: längere Bahnen an Schultagen
- **U6 U7**: in der Hauptverkehrszeit wieder alle 7–8 Minuten statt alle 10 Minuten
- **U7**: längere Bahnen an Sonntagen
- **U8**: zusätzliche Fahrten

Straßenbahn: Angepasste Fahrzeiten

 zur Verbesserung der Fahrplanstabilität werden die Fahrpläne geringfügig angepasst

Bus: Zusätzliche Fahrten und direkte Verbindung zum neuen Flughafen-Terminal 3

- **25**: an Samstagen tagsüber alle 15 Minuten statt alle 30 Minuten (im Abschnitt **Harheim Tempelhof**  **Berkersheim**) mit Anschluss an die S-Bahn
- **27**: neue Haltestelle **Mohnblumenstraße** verbindet das Wohngebiet "Hilgenfeld" mit S-Bahn (**Frankfurter Berg**) und U-Bahn (**Preungesheim**)
- **M32**: zusätzliche Fahrt am Morgen
- **39**: an Samstagen tagsüber wieder alle 15 Minuten statt alle 20 Minuten
- **44**: auch am Wochenende ab 4.00 Uhr
- **53 57 X58 64**: Zusatzfahrten am Morgen


FROM 14 DECEMBER 2025

The 2026 Timetable: Major service changes


Underground trains: improved service

- **U2**: longer trains on school days
- **U6 U7**: during peak hours again every 7–8 minutes instead of every 10 minutes
- **U7**: longer trains on Sundays
- **U8**: additional services

Trams: Adjusted journey times

• : slightly adjusted departure and arrival times for improved timetable reliability

Buses: Additional services and connections to the new Frankfurt Airport Terminal 3

- **25**: on Saturdays during the day every 15 minutes instead of every 30 minutes (section **Harheim Tempelhof**  **Berkersheim**) with connection to suburban trains
- **27**: new stop **Mohnblumenstraße** connects the residential area "Hilgenfeld" with the suburban (**Frankfurter Berg**) and underground train network (**Preungesheim**)
- **M32**: additional service in the morning
- **39**: on Saturdays during the day again every 15 minutes instead of every 20 minutes
- **44**: services from 4.00 am on weekends
- **53 57 X58 64**: extra buses in the morning

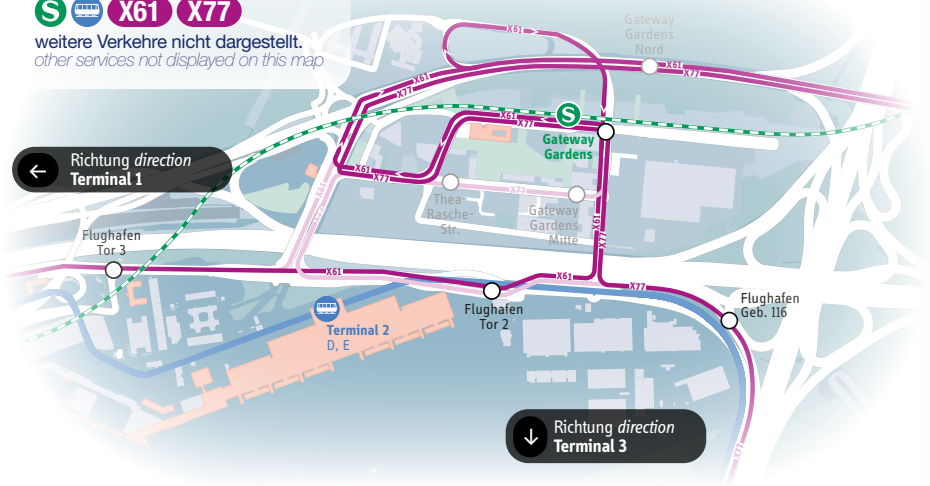



GEÄNDERTE HALTESTELLENAMEN CHANGED STOP NAMES


-  **Falkstraße** → **Bockenheimer Warte**
-  **Lokalbahnhof/Darmstädter Ldstr.** → **Lokalbahnhof**
-  **Lokalbahnhof/Hedderichstraße** → **Lokalbahnhof**
-  **Mitscherlichplatz** → **August-Siebert-Straße**
-  **Stresemannallee/Gartenstr.** → **Friedensbrücke**
-  **Rohrbachstr./Friedberger Ldstr.** → **Matthias-Beltz-Platz**

**X61****X77**

weitere Verkehre nicht dargestellt.
other services not displayed on this map



- **X61**: künftig über **Gateway Gardens**, **Flughafen Tor 2** und **Flughafen Tor 3** zu **Flughafen Terminal 1**
- **X77**: alle 30 Minuten direkt zwischen **Südbahnhof**, **Gateway Gardens** und dem neuen **Flughafen Terminal 3**. Ab April 2026 alle 15 Minuten zwischen **Gateway Gardens** und **Flughafen Terminal 3**
-  Vsl. ab April 2026 verkehrt zusätzlich die neue SkyLine-Bahn zwischen den Flughafen-Terminals 1 und 3. Das neue Terminal 3 kann dadurch bequem per S-Bahn mit kurzem Umstieg am **Flughafen Regionalbahnhof** erreicht werden.

- **X61**: now via **Gateway Gardens**, as well as **Flughafen Tor 2** and **Flughafen Tor 3** to **Frankfurt Airport/Flughafen Terminal 1**
- **X77**: every 30 minutes directly between **Südbahnhof**, **Gateway Gardens** and the new airport terminal (**Flughafen Terminal 3**). From April 2026 every 15 minutes between **Gateway Gardens** and **Flughafen Terminal 3**
-  From April 2026 the new SkyLine train is expected to run between **Frankfurt Airport/Flughafen Terminal 1** and **Flughafen Terminal 3** for comfortable access to the new terminal, e.g. by changing from suburban trains at the Airport regional train station.

KNUT ab sofort in ganz Bad Vilbel

KNUT: Das On-Demand-Shuttle verkehrt künftig nicht nur im Frankfurter Norden, sondern zusätzlich auch in ganz Bad Vilbel. Es bedient von 18.00 Uhr abends bis 06.00 Uhr morgens die Frankfurter Stadtteile Kalbach-Riedberg, Nieder-Eschbach, Bonames, Frankfurter Berg, Harheim und Nieder-Erlenbach sowie neu auch Bad Vilbel mit den Stadtteilen Heilsberg, Massenheim, Gronau und Dortelweil.

KNUT now throughout Bad Vilbel

KNUT: The on-demand shuttle now operates not only in Frankfurt's north, but also throughout Bad Vilbel. From 6.00 PM to 6.00 AM it serves the Frankfurt districts of Kalbach-Riedberg, Nieder-Eschbach, Bonames, Frankfurter Berg, Harheim and Nieder-Erlenbach, and now also Bad Vilbel with the districts of Heilsberg, Massenheim, Gronau and Dortelweil.

Anstehende Baumaßnahmen & Verkehrsänderungen

upcoming construction works and service changes



ab / from 14.12.2025 **Fahrplanwechsel 2025/26**
introduction of the 2026 timetable

11 12 14

24.12.2025 **Sperrung Altstadt wegen Stadtgeläut**
detours in the city centre due to event

30 M36

31.12.2025 – 01.01.2026 **Sperrung Alte Brücke**
road closure at bridge 'Alte Brücke'

17 18 SEV

08.–12.01.2026 **DB-Brückenarbeiten Louisa**
railway bridge construction works at Louisa

U2 SEV

12.01.–28.02.2026 **Weicheneinbau Ober-Eschbach**
track works in the area of Ober-Eschbach

12 14 M34

17.01.2026 **Grünschnitt Saalburg-/Wittelsbacherallee**
track works at Saalburg-/Wittelsbacherallee

17 18 SEV

29.01.–02.02.2026 **DB-Brückenarbeiten Louisa**
railway bridge construction works at Louisa

12 SEV

07.02.2026 **Fahrleitungsarbeiten**
works on tracks and overhead wires

42

bis / until 19.12.2025 **Verlängerung Sperrung Riedstraße**
extension of road closure at Riedstraße

29

bis / until 02.04.2026 **Verlängerung Sperrung Rosa-Luxemburg-Str.**
extension of road closure at Rosa-Luxemburg-Str.

62 68 78

bis / until 22.05.2026 **Verlängerung Sperrung Martinskirchstraße**
extension of road closure at Martinskirchstraße

31

bis / until 30.10.2026 **Verlängerung Sperrung Franziusstraße**
extension of road closure at Franziusstraße

Hinweis: Maßnahmen enden in der Regel in den frühen Morgenstunden des Folgetags.

Note: Listed service changes usually end during the night following the specified end date.

Mehr Informationen zu Bussen und Bahnen

Further information on busses and trains



RMV-Servicetelefon
069 / 24 24 80 24



www.rmv-frankfurt.de
www.vgf-ffm.de



RMV-Mobilitätszentralen



@rmvfrankfurt