

Haltestellenverzeichnis

Gemeinde

Ortsteil

Haltestelle

Linie

Albach → **Fernwald**

Allendorf

Allendorf

Bahnhofstraße ☞ GI-55, 371

Gesamtschule ☞ GI-55, 371

Gewerbepark ☞ GI-55, 371

Londorfer Straße ☞ GI-55, 371

Nordecker Straße ☞ GI-55, 371

Schulbauernhof ☞ GI-55

Treiser Straße ☞ GI-55, 371

Climbach

Beuerner Straße ☞ GI-55, 371

Allendorf → **Gießen**

Nordeck

Am Seeköppel ☞ GI-55, 371

Gießener Straße ☞ GI-55, 371

Winnen

Rosenplatz ☞ GI-55, 371

Allertshausen → **Rabenau**

Alten-Buseck → **Buseck**

Altenhain → **Laubach**

Annerod → **Fernwald**

Arnsburg → **Lich**

Bellersheim → **Hungen**

Beltershain → **Grünberg**

Bersrod → **Reiskirchen**

Bettenhausen → **Lich**

Beuern → **Buseck**

Biebertal

Fellingshausen

Am Weidenborn ☞ GI-42

Dünsberg ☞ GI-42, GI-43, GI-81, **AL1** GI-44

Friedhof ☞ MR-34, GI-42, GI-43, GI-81

Helenenstraße ☞ GI-42

Kirche ☞ GI-41, GI-42, GI-43, GI-81, **AL1** GI-44

Schule ☞ GI-41, GI-42, GI-43, GI-81, **AL1** GI-44

Frankenbach

Erdaer Straße ☞ GI-41, GI-42, GI-81, **AL1** GI-44

Mitte ☞ MR-34, GI-41, GI-42, GI-43, GI-81, **AL1** GI-44

Zum Birgel ☞ GI-42, GI-81, **AL1** GI-44

Königsberg

Am Heddrich ☞ GI-41, GI-81, **AL1** GI-44

Am Nußbaum ☞ GI-41, GI-81, 415, **AL1** GI-44

Obermühle ☞ GI-41, GI-81, **AL1** GI-44

Schöne Aussicht ☞ GI-41, GI-81, 415

Strupbach ☞ GI-41, GI-81, **AL1** GI-44

Krumbach

Lindenstraße ☞ GI-41, GI-42, GI-43, GI-81, **AL1** GI-44

Tannenhofstraße ☞ MR-34, GI-41, GI-42, GI-43, GI-81, **AL1** GI-44

Volksbank ☞ MR-34, GI-43, **AL1** GI-44

Waldhausstraße ☞ GI-42, GI-81, **AL1** GI-44

Rodheim-Bieber

Am Schindwasen ☞ GI-41, GI-42, GI-43, GI-81, **AL1** GI-44

Haltestellenverzeichnis

Gemeinde

Ortsteil

Haltestelle	Linie
Am Turnerplatz	GI-81
Fellingshäuser Straße	GI-41, GI-42, GI-43, GI-44
Gesamtschule	GI-41, GI-42, GI-81, GI-44
Gewerbegebiet	GI-41, GI-42, GI-43, GI-44
Hainaer Weg	GI-41, GI-81, GI-44
Kehlbach	GI-41, GI-81, GI-44
Pfarrgasse	GI-41, GI-42, GI-43, GI-81, GI-44
Schwimmbad	GI-81
Sonnenstraße	GI-42, GI-43, GI-81, GI-44
Steinmühle	GI-41, GI-81, GI-44
Sudetenstraße	GI-41, GI-81, GI-44
Talweg	GI-41, GI-42, GI-43, GI-81, GI-44
Vetzberg	
Burgstraße	GI-41, GI-81, GI-44
Wingert	GI-41, GI-81, GI-44

Birklar → Lich

Burkhardsfelden → Reiskirchen

Buseck

Alten-Buseck	
Flößerweg	GI-25
Gießener Straße	GI-25, GI-26
Großen-Busecker Straße	GI-25, GI-26
Jahnstraße	GI-25, GI-26
Kirche	GI-25, GI-26
Röderweg	GI-25, GI-26
Schule	GI-25, GI-26
Beuern	
Bersröder Weg	GI-25, GI-26
Schule	GI-25, GI-26
Untergasse	GI-25, GI-26
Großen-Buseck	
Alten-Busecker Weg	GI-25
Am Dörfelsberg	GI-25, GI-26
Bahnhof	G 45, GI-25
Bismarckstraße	GI-25, GI-26, GI-27, GI-28
Gesamtschule	GI-21, GI-25, GI-26, GI-27, GI-28
Goetheschule	GI-21, GI-27
Industriegebiet	GI-21, GI-27, GI-28
Kulturzentrum	GI-25, GI-26, GI-27
Leppermühle	GI-21
Oberforste	GI-21, GI-25
Seniorenzentrum	GI-25, GI-26, GI-27
Tulpenstraße	GI-25
Zeilstraße	GI-21, GI-25
Oppenrod	
Beethovenstraße	GI-21, GI-27
Ganseburg	GI-21
Kirche	GI-21, GI-27
Mozartstraße	GI-27
Trohe	
Friedhof	GI-25, GI-26

Cleeberg → Langgöns

Climbach → Allendorf

Haltestellenverzeichnis

Gemeinde

Ortsteil

Haltestelle

Linie

Daubringen	→	Staufenberg
Dorf-Güll	→	Pohlheim
Dornholzhausen	→	Langgöns
Eberstadt	→	Lich
Espa	→	Langgöns
Ettingshausen	→	Reiskirchen
Fellingshausen	→	Biebertal
Fernwald		
Albach		
Grünberger Straße	⊕	GI-22, GI-27
Sonnenstraße	⊕	GI-22, GI-27
Annerod		
Gewerbegebiet	⊕	GI-21, GI-27
Gießener Straße	⊕	GI-21, GI-22, GI-27
Schmiede	⊕	GI-21, GI-22, GI-27
Steinbach		
Hauptstraße	⊕	GI-22, GI-27
Lahnstraße	⊕	GI-22
Oppenröder Straße	⊕	GI-22, GI-27
Schule	⊕	GI-22, GI-27
Frankenbach	→	Biebertal
Freienseen	→	Laubach
Garbenteich	→	Pohlheim
Geilshausen	→	Rabenau
Gießen		
Allendorf		
Altes Gericht	⊕	1/17, Silvester-Shuttle 1
Am Zehntfrei	⊕	1/17, Silvester-Shuttle 1
Kleebachschule	⊕	1/17, Silvester-Shuttle 1
Mehrzweckhalle	⊕	1/17
Triebstraße	⊕	1/17, Silvester-Shuttle 1
Gießen		
Albert-Schweitzer-Schule	⊕	1/17, SATURN
Alfred-Bock-Straße	⊕	Linientaxi 9
Am Unteren Rain	⊕	Silvester-Shuttle 1, 6, 372, 375, 377, 802
An der Automeile	⊕	2, GI-22
August-Hermann-Francke-Schule	⊕	24, GI-43
August-Messer-Straße	⊕	Silvester-Shuttle 3, 7
Aulweg	⊕	SATURN, Silvester-Shuttle 1, 6, 372, 375, 377, 802
Aulweg/Wartweg	⊕	SATURN, Silvester-Shuttle 1, 10
Automeile Süd	⊕	SATURN, Silvester-Shuttle 2, 2
Bachweg	⊕	310
Bahnhof	⊕	G 30, G 45, RB46, ⊕ 1/17, 5/15, VENUS, 2, 10, GI-21, GI-22, 24, GI-41, GI-42, 371, 372, 375, 377, 378, 379 ⊕ GI-44
Bahnhofstraße	⊕	2, GI-25, GI-41, GI-42, GI-43, 310, ⊕ GI-44
Bauhof Faber+Schnepf	⊕	375, 377
Behördenzentrum	⊕	5/15, 12, GI-25, 371, 800, 801, 802
Berliner Platz	⊕	1/17, 3/13, VENUS, SATURN, Silvester-Shuttle 1, 2, Silvester-Shuttle 2, Silvester-Shuttle 3, 6, 7, Linientaxi 9, 11, 12, GI-21, GI-22, 24, GI-25, GI-43, 372, 375, 377, 378, 379, 800, 801, 802
Carlo-Mierendorff-Straße	⊕	VENUS, Silvester-Shuttle 3, 800, 801, 802
Christian-Rinck-Straße	⊕	3/13

Haltestellenverzeichnis

Gemeinde

Ortsteil

Haltestelle	Linie
City Center	☞ 5/15
Dialysezentrum	☞ 3/13
Dürerstraße	☞ 371
Ebelstraße	☞ 3/13
Ederstraße	☞ 12, 800
Egerländer Straße	☞ 3/13, 12, GI-41, GI-42, 378
Eichendorffring	☞ SATURN, 2
Erdkauter Weg	☞ RB46, ☞ Silvester-Shuttle 1, 10
Europastraße	☞ GI-22
Evangelisches Krankenhaus	☞ 7
Fasanenweg	☞ SATURN, Silvester-Shuttle 2, 2
Feuerbachstraße	☞ 5/15, VENUS, Silvester-Shuttle 2
Finanzamt	☞ 3/13
Forstgarten	☞ 372
Forsthaus	☞ 6, 372, 375, 377
Friedensstraße	☞ SATURN, Silvester-Shuttle 2, 2, GI-22
Friedhof	☞ 3/13
Friedrich-List-Straße	☞ 12
Friedrichstraße	☞ 1/17, SATURN, Silvester-Shuttle 1, 10, 11, 378, 379
Georg-Haas-Straße	☞ 3/13
Gleiberger Weg	☞ VENUS, Silvester-Shuttle 3, 800, 801, 802
Gottlieb-Daimler-Straße	☞ Silvester-Shuttle 3, 24, GI-41, GI-42, GI-43, 🚗 GI-44
Graudenzer Straße	☞ SATURN, Silvester-Shuttle 2, 2, GI-22
Hardtallee	☞ VENUS, Silvester-Shuttle 3, 7, 12, 24, GI-41, 🚗 GI-44
Haydnstraße	☞ SATURN, 10
Hedwig-Burgheim-Ring	☞ 12
Herderschule	☞ 5/15, 24, 801
Hessenhalle	☞ 1/17, 5/15, VENUS, Silvester-Shuttle 3, 7, 12, 24, GI-41, GI-42, GI-43, 375 🚗 GI-44
Heyerweg	☞ 1/17, SATURN, Silvester-Shuttle 2
Hochhäuser	☞ VENUS, Silvester-Shuttle 3, 800, 801, 802
Holbeinring	☞ 5/15
Johanneskirche	☞ 1/17, VENUS, SATURN, Silvester-Shuttle 1, 11, GI-21, GI-22, 24, GI-25, 371, 372, 375, 377, 378, 379
Kantstraße	☞ VENUS, 7
Karl-Benz-Straße	☞ VENUS, 12
Katharinengasse	☞ 5/15
Klingelbachweg	☞ Silvester-Shuttle 1, 6, 310, 372, 375, 377, 802
Klinikstraße	☞ 1/17, SATURN, Silvester-Shuttle 1, 10, 11, 378, 379
Königgrätzer Straße	☞ 2
Kreisverwaltung	☞ 2
Kropbacher Weg	☞ 7, GI-41, GI-42, GI-43
Landgericht	☞ 5/15, VENUS, Silvester-Shuttle 2, Silvester-Shuttle 3, 12, GI-25, 371
Leihgesterner Weg	☞ SATURN, 378, 379
Leimenkauter Weg	☞ VENUS, Silvester-Shuttle 3, 800, 801, 802
Licher Straße	☞ G 45
Liebig-Center	☞ VENUS
Liebigschule	☞ 3/13, SATURN, Silvester-Shuttle 1, 6, GI-43, 310, 372, 375, 377, 802
Liebigstraße	☞ 1/17, 5/15, VENUS, SATURN, Silvester-Shuttle 1, 2, 11, GI-21, GI-22, 24, GI-41, GI-42, 371, 372, 375, 377, 378 🚗 GI-44
Lilienweg	☞ 3/13

Haltestellenverzeichnis

Gemeinde

Ortsteil

Haltestelle	Linie
Ludwig-Uhland-Schule	☞ 3/13, Silvester-Shuttle 1
Lutherberg	☞ SATURN, Silvester-Shuttle 2, 2, GI-22
Margaretenhütte	☞ 310
Marktplatz	☞ 3/13, 5/15, VENUS, 2, Silvester-Shuttle 3, 7, Linientaxi 9, 12, 24, 800, 801, 802
Max-Reger-Straße	☞ 1/17, 3/13, SATURN, Silvester-Shuttle 1
Mühlstraße	☞ 1/17, 24, GI-25, GI-41, GI-42, GI-43, 310, 🚗 GI-44
Nahrungsberg	☞ SATURN, Silvester-Shuttle 2, 2, GI-22, 801
Naturwissenschaften	☞ SATURN, 10, 378, 379
Nordanlage	☞ 3/13, GI-25, GI-41, GI-42
Ostschule	☞ 1/17, 801
Oswaldsgarten	☞ G 30, ☞ 5/15, VENUS, 3/13, 2, Silvester-Shuttle 3, 7, 12, 24, 800, 801, 802
Parkhaus am Bahnhof	☞ 310, 378, 379
Paul-Meimberg-Straße	☞ SATURN, 10
Pestalozzischule	☞ Silvester-Shuttle 3, 7
Petersweiher	☞ 375
Petruskirche	☞ 3/13
Philipp-Reis-Straße	☞ VENUS, 12
Philosophenwald	☞ Silvester-Shuttle 2, 7
Philosophikum II	☞ 10, 802
Professorenweg	☞ 7
Rathenaustraße	☞ 24
Richard-Wagner-Straße	☞ 1/17, 3/13, SATURN, Silvester-Shuttle 1
Riegelpfad	☞ SATURN
Robert-Bosch-Straße	☞ 12
Robert-Sommer-Straße	☞ SATURN, Silvester-Shuttle 1, 11, 378, 379
Röderring	☞ 5/15, VENUS, Silvester-Shuttle 2
Röntgenstraße	☞ 3/13, 11
Rudolf-Diesel-Straße	☞ 1/17, Silvester-Shuttle 2
Sandfeld	☞ 12
Sandfeldschule	☞ 12
Sandkauter Weg	☞ 6, 10, 372, 375, 377, 802
Schäferbrunnen	☞ 12
Schiffenberg	☞ 6
Schiffenberger Weg	☞ 3/13
Schlangenzahl	☞ 3/13
Schubertstraße	☞ 1/17, SATURN, Silvester-Shuttle 1, 10, 11
Schützenstraße	☞ 5/15, VENUS, Silvester-Shuttle 3, 7, 12, 24, GI-41, GI-42, GI-43, 800, 801, 802 🚗 GI-44
Schwanenteich	☞ VENUS, Silvester-Shuttle 3, 7
Schwarzacker	☞ 3/13, Silvester-Shuttle 1
Schwarzlachweg	☞ 3/13
Selterstor	☞ 2, 24, GI-41, GI-42, 🚗 GI-44
Siegmond-Heichelheim-Straße	☞ 3/13
Sophie-Scholl-Schule	☞ 1/17, Silvester-Shuttle 2
Stadtgärtnerei	☞ 375, 377
Stadttheater	☞ 24
Stadtwerke	☞ 310, 378, 379
Steinstraße	☞ 5/15, VENUS, Silvester-Shuttle 2, 12, GI-25, 371
Studentendorf	☞ SATURN
Südanlage	☞ GI-21, 371, 372, 375, 377
Sudetenlandstraße	☞ 371

Haltestellenverzeichnis

Gemeinde

Ortsteil	
Haltestelle	Linie
Tannenweg	☺ 7
Tulpenweg	☺ 3/13
Uni Hauptgebäude	☺ SATURN, 11, 378, 379
Unterer Hardthof	☺ 7
Untershof	☺ SATURN, 10, 378, 379
Unterm Hardtwäldchen	☺ 7
Versailler Straße	☺ 2
Volkshalle	☺ 1/17, SATURN, GI-21
Waldstadion	☺ 1/17, SATURN, Silvester-Shuttle 2, GI-21
Welckerstraße	☺ 3/13
Werrastraße	☺ 12
Westschule	☺ VENUS, Silvester-Shuttle 3, 800, 801, 802
Wiesecker Weg	☺ 5/15, VENUS, Silvester-Shuttle 2, GI-25
Wolfstraße	☺ 1/17, SATURN, GI-21
Zahnklinik	☺ 3/13, Silvester-Shuttle 1
Kleinlinden	
Bernhardtstraße	☺ 1/17, SATURN, Silvester-Shuttle 1, 11
Brüder-Grimm-Schule	☺ 1/17
Brüder-Grimm-Schule (Süd)	☺ 1/17, Silvester-Shuttle 1
Burggartenstraße	☺ 11
Schulgärten	☺ 1/17, SATURN, Silvester-Shuttle 1
Waldweide	☺ 1/17, Silvester-Shuttle 1, 310, 378, 379
Waldweide/Schleife	☺ SATURN
Wetzlarer Straße	☺ 1/17, SATURN, Silvester-Shuttle 1, 11, 310, 378, 379
Lützellinden	
Bitzenstraße	☺ 1/17, Silvester-Shuttle 1
Kirche	☺ 1/17
Kleebergstraße	☺ 1/17, Silvester-Shuttle 1
Langer Strich	☺ 1/17
Lindenstraße	☺ 1/17, Silvester-Shuttle 1
Schwimmbad	☺ 1/17
Taunusstraße	☺ 1/17
Rödgen	
Brunnenweg	☺ 1/17, Silvester-Shuttle 2
Bürgerhaus	☺ 1/17, Silvester-Shuttle 2, GI-26
Helgenstock	☺ 1/17, Silvester-Shuttle 2
Industriestraße	☺ 1/17, Silvester-Shuttle 2
Troher Straße	☺ GI-25, GI-26
Wieseck	
Albert-Osswald-Platz	☺ 5/15, VENUS, Silvester-Shuttle 2, GI-25
Am Eichelbaum	☺ 5/15
Burgenring	☺ 5/15
Friedhof	☺ 5/15, VENUS
Grabenstraße	☺ 5/15, VENUS, Silvester-Shuttle 2
Greizer Straße	☺ 5/15, VENUS, GI-25
Hölderlinweg	☺ 5/15
Im Nordkreuz	☺ 371
Jenaer Straße	☺ 5/15
Lichtenauer Weg	☺ 5/15, 371
Turnstraße	☺ 5/15, VENUS, Silvester-Shuttle 2
Weidigstraße	☺ 5/15
Weimarer Straße	☺ 5/15, VENUS
Wellersburg	☺ 5/15, 371

Haltestellenverzeichnis

Gemeinde

Ortsteil	Haltestelle	Linie
	Göbelnrod	→ Grünberg
	Gonterskirchen	→ Laubach
	Großen-Buseck	→ Buseck
	Großen-Linden	→ Linden
Grünberg		
Beltershain		
	Burgstraße	☎ GI-78, 🚊 GI-73
	Kirche	☎ GI-78, 371, 🚊 GI-73
Göbelnrod		
	Bahnhof	🚊 G 45
	Schützenstraße	☎ GI-21, GI-79
Grünberg		
	Alsfelder Brücke	☎ GI-21, GI-71, GI-72, GI-74, GI-77, GI-78, GI-79, 371
	Arbeiterwohlfahrt	☎ GI-74, GI-77, GI-78
	Asterweg	☎ GI-71, GI-72, GI-79
	Auf dem Göbler	☎ GI-71, GI-79
	Bahnhof	🚊 G 45, ☎ GI-21, GI-64, GI-71, GI-72, GI-74, GI-77, GI-78, GI-79, 371 🚊 GI-73
	Baumgartenfeld	☎ GI-71, GI-72, GI-79
	Beethovenstraße	☎ GI-71, GI-72
	Berliner Straße	☎ GI-71
	Breslauer Straße	☎ GI-71, GI-72
	Diebsturm	☎ GI-71, GI-72, 🚊 GI-73
	Eiserne Hand	☎ GI-71, GI-72
	Frankfurter Straße	☎ GI-64, GI-72, GI-74, GI-79
	Gießener Straße	☎ GI-21, GI-71, GI-72, GI-79
	Höfetranke	☎ GI-71, GI-72, 🚊 GI-73
	Industriegebiet	☎ GI-71, GI-72, 🚊 GI-73
	Kantstraße	☎ GI-71, GI-72, GI-79
	Kino	☎ GI-64, GI-71, GI-72, GI-74, GI-77, GI-79
	Konrad-Adenauer-Straße	☎ GI-71, GI-72
	Lauterer Straße	☎ GI-74
	Lehnheimer Weg	☎ GI-71, GI-72
	Museum im Spital	☎ GI-71, GI-72
	Neuer Friedhof	☎ GI-71, GI-72, GI-78, 371
	Neustadt	☎ GI-71, GI-72
	Pfalzrain	☎ GI-71
	Posener Straße	☎ GI-71, GI-72
	Rathaus	☎ GI-71, GI-72, 🚊 GI-73
	Robert-Bosch-Straße	☎ GI-71, GI-72
	Schloss	☎ GI-21, GI-64, GI-71, GI-72, GI-74, GI-77, GI-78, GI-79, VB-92, 371
	Schule am Diebsturm	☎ GI-77, GI-79
	Schulstraße	☎ GI-71, GI-72
	Sportschule	🚊 GI-73
	Stettiner Straße	☎ GI-71
	Theo-Koch-Schule	☎ GI-21, GI-64, GI-74, GI-77, GI-78, GI-79, 371
	Theo-Koch-Straße	☎ GI-21, GI-79
	Wasserwerk	☎ GI-71, GI-72
	Ziegelberg	☎ GI-71, GI-72
Harbach		
	Hattenröder Straße	☎ GI-21, GI-28, GI-79
	Zum Sandberg	☎ GI-28, GI-79

Haltestellenverzeichnis

Gemeinde

Ortsteil		
Haltestelle		Linie
Klein-Eichen		
Sellnröder Straße	☞	GI-74, GI-77
Lardenbach		
Feuerwehr	☞	GI-74, VB-76, GI-77
Kindergarten	☞	GI-77
Seentalstraße	☞	GI-74, VB-76, GI-77
Lehnheim		
Bahnhof	☞	G 45, ☞ GI-78
Feuerwehr	☞	GI-78
Kindergarten	☞	GI-78
Zur Kreuzburg	☞	GI-78
Lumda		
Am Bahndamm	☞	GI-78, 371, ☞ GI-73
Kindergarten	☞	GI-78
Neuer Weg	☞	GI-78, ☞ GI-73
Queckborn		
Dorfzentrum	☞	GI-64, GI-79
Kindergarten	☞	GI-79
Licher Straße	☞	GI-64, GI-79
Petersweg	☞	GI-64, GI-79
Reinhardshain		
Bei der Tränke	☞	GI-25, GI-78, ☞ GI-73
Eichheckehof	☞	GI-78, ☞ GI-73
Festplatz	☞	GI-78, ☞ GI-73
Raststätte Süd	☞	GI-25
Stangenrod		
Grundschule	☞	GI-78, ☞ GI-73
Rödernweg	☞	GI-78, ☞ GI-73
Walpergasse	☞	GI-78, ☞ GI-73
Stockhausen		
Flensunger Straße	☞	VB-76
Hauptstraße	☞	GI-74, GI-77
Weickartshain		
Feuerwehr	☞	GI-77
Forststraße	☞	GI-74, GI-77
Mozartstraße	☞	GI-74, GI-77
Seenbrücke	☞	GI-74, GI-77
Weitershain		
DGH	☞	GI-55, GI-78, ☞ GI-73
Felsenstraße	☞	GI-55, GI-78
Friedhof	☞	GI-78, ☞ GI-73
Grünigen	➔	Pohlheim
Harbach	➔	Grünberg
Hattenrod	➔	Reiskirchen
Hausen	➔	Pohlheim
Heuchelheim		
Heuchelheim		
Abendstern	☞	GI-41, GI-42, GI-43, ☞ GI-44
Bahnstraße	☞	Silvester-Shuttle 3, 24
Falkenstraße	☞	Silvester-Shuttle 3, 24
Gewerbepark Nord	☞	GI-41, GI-42, GI-43, ☞ GI-44
Haag	☞	Silvester-Shuttle 3, 24
Hammerpfad	☞	Silvester-Shuttle 3, 24

Haltestellenverzeichnis

Gemeinde

Ortsteil	Linie
Haltestelle	
Ludwig-Rinn-Straße	Silvester-Shuttle 3, 24
Ost	Silvester-Shuttle 3, 24
Schunk	GI-41, GI-42, GI-43, GI-44
Wilhelmstraße	GI-41, GI-42, GI-43, GI-44
Kinzenbach	
Kirche	24
Kornblumenstraße	24
Mehrzweckgebäude	24
Sonnenstraße	Silvester-Shuttle 3, 24

Halzheim → Pohlheim

Hungen

Bellersheim	
Linde	GI-61, 363
Ostendstraße	GI-61, 363
Schule	GI-61
Hungen	
Alte Molkerei	GI-60, GI-61, VB-92, 363
Bahnhof	RB46, GI-60, GI-61, VB-92, 363, 375
Friedhof	GI-61, 363
Gesamtschule	GI-60, GI-61, GI-62, 363
Grundschule	GI-60, GI-61, 363
Moha	GI-60
Rathaus	GI-60, 363
Sportplatz	GI-61, 363
Stadtmitte	GI-60, GI-61, 363
Inheiden	
Bahnhof	GI-61, 363
Schule	GI-61
Langd	
Bürgerhaus	GI-60
Ziegelhüttenweg	GI-60
Nonnenroth	
Am Schellenberg	372
Heerstraße	GI-61, 363
In den Gärten	GI-61
Licher Straße	372
Obbornhofen	
Kommenturgasse	GI-61, 363
Schule	GI-61, 363
Rabertshausen	
Hof Ringelshausen	GI-60
Ulfaer Straße	GI-60
Rodheim	
Feuerwehr	GI-60
Gartenbergstraße	GI-60
Steinheim	
Bürgerhaus	GI-60, GI-61
Zum Trinkbrunnen	GI-60, GI-61
Trais-Horloff	
Bahnhof	RB46, GI-61
Bundesstraße	GI-61, 363
Kirche	GI-61
Ortsmitte	GI-61, 363

Haltestellenverzeichnis

Gemeinde

Ortsteil		
Haltestelle		Linie
Utphe		
Feuerwehr	🚍	GI-61
Sportplatz	🚍	GI-61, 363
Villingen		
Bahnhofstraße	🚍	GI-61
Grundschule	🚍	GI-61
Kreuzstraße	🚍	GI-61, VB-92, 363
Inheiden	➔	Hungen
Kesselbach	➔	Rabenau
Kinzenbach	➔	Heuchelheim
Klein-Eichen	➔	Grünberg
Kleinlinden	➔	Gießen
Königsberg	➔	Biebertal
Krofdorf-Gleiberg	➔	Wettenberg
Krumbach	➔	Biebertal
Langd	➔	Hungen
Langgöns		
Cleeberg		
Esper Straße	🚍	GI-35, FB-51, 203
Forsthausstraße	🚍	GI-35, FB-51, 203
Friedhof	🚍	GI-35, FB-51, 203
Ringstraße	🚍	GI-35
Dornholzhausen		
Dorfstraße	🚍	GI-35, 310, 311
Wickengartenstraße	🚍	GI-35
Espa		
Gaulskopf	🚍	FB-54, FB-58
Solms Straße	🚍	FB-54, FB-58
Langgöns		
Am Fliederbusch	🚍	GI-32
Bahnhof	🚍 G 30, 🚍	GI-32, GI-35, 311
Birkenstraße	🚍	GI-32
Grundschule	🚍	GI-32
Kronenhof	🚍	GI-32
Leihgesterner Straße	🚍	GI-32, GI-35
Raiffeisenstraße	🚍	GI-35
Rathaus	🚍	GI-35
Rottweg	🚍	GI-32
Schillerstraße	🚍	GI-32, GI-35
Niederkleen		
Bergstraße	🚍	GI-35, FB-51
Burgstraße	🚍	GI-35, FB-51
Gartenstraße	🚍	GI-35, FB-51, 310, 311
Oberkleen		
Am Friedhof	🚍	GI-35, FB-51
Forsthaus	🚍	GI-35, FB-51
Grundschule	🚍	GI-35, FB-51
Kirche	🚍	GI-35, FB-51
Zimmerplatz	🚍	203
Langsdorf	➔	Lich
Lardenbach	➔	Grünberg
Laubach		

Haltestellenverzeichnis

Gemeinde

Ortsteil	
Haltestelle	Linie
Altenhain	
Vogelsbergstraße	☞ GI-74, 373
Freienseen	
Kindergarten	☞ GI-74, 373
Tunnelstraße	☞ GI-74, 372, 373
Waldschänke	☞ GI-74, 372, 373
Gonterskirchen	
Abzweig Laubacher Wald	☞ 372, 373
Alte Schule	☞ 372
Am Silbach	☞ 373
Ortsmitte	☞ 372, 373
Waldstraße	☞ 372, 373
Laubach	
Am Ramsberg	☞ GI-74
Busbahnhof	☞ GI-74, VB-92, 363, 372, 373
Diakoniezentrum	☞ GI-74, 363, 372, 373
Gasthof Laubacher Wald	☞ 372, 373
Gesamtschule	☞ GI-74, 363, 372, 373
Gießener Straße	☞ GI-74, 372
Grundschule	☞ 363, 372, 373
Hallenbad	☞ GI-74
Marktplatz	☞ GI-74
Rathaus	☞ GI-74, 372
Schutzbacher Weg	☞ GI-74, 372
Waldhaus	☞ GI-74, 372, 373
Lauter	
Hof Schudt	☞ GI-74, 373
Lautertalstraße	☞ GI-74
Parkstraße	☞ GI-74, 373
Ringweg	☞ GI-74, 373
Walkmühle	☞ GI-74, 373
Münster	
Auf der Heide	☞ GI-74, 372, 373
Brückenberg	☞ GI-74, 373
Hessenbrückenhammer	☞ GI-74, 372, 373
Kirche	☞ GI-64, 373
Licher Straße	☞ GI-64, 372
Röthges	
Bürgerhaus	☞ GI-74, 373
Heerstraße	☞ GI-74, 372
Ruppertsburg	
Abzweig Friedrichshütte	☞ 363, 373
Bahnhof	☞ 363, 373
Friedrichshütte	☞ 373
Kirche	☞ 363, 373
Kreuzplatz	☞ VB-92, 363, 373
Steinesstraße	☞ 363, 373
Wetterfeld	
Bürgerhaus	☞ 373
Feuerwehr	☞ GI-74, 372
Höfe	☞ GI-74, 373
Laubacher Straße	☞ GI-74, 372

Launsbach

➔ **Wettenberg**

Haltestellenverzeichnis

Gemeinde

Ortsteil		Linie
Lauter	→	Laubach
Lehnheim	→	Grünberg
Leihgestern	→	Linden
Lich		
Arnsburg		
Klosterwald		FB-52, GI-62, ALT GI-63
Bettenhausen		
Auf der Bleiche		GI-62, ALT GI-63
Obergasse		GI-62, ALT GI-63
Birklar		
Birkenstraße		FB-52, GI-62, ALT GI-63
Mittelstraße		FB-52, GI-62, ALT GI-63
Eberstadt		
Arnsburger Straße		FB-52, GI-62, 377, ALT GI-63
Pfaffenhof		FB-52, GI-62, 377, ALT GI-63
Langsdorf		
Bahnhof		RB46
Brauhausgasse		GI-62
Licher Pforte		375
Schule		GI-62
Lich		
Albrecht-Dürer-Straße		372, 375
Am Gründchen		372, 375
Am Stadtturcenter		FB-52, 372, 375
Bahnhof		RB46, FB-52, GI-62, GI-64, 372, 375, ALT GI-63
Bergstraße		GI-62, 375
Brunnenstraße		FB-52
Bürgerhaus		375, ALT GI-63
Entenpfuhl		FB-52
Erich-Kästner-Schule		FB-52, GI-62, GI-64
Fasanerie		ALT GI-63
Friedhof		GI-64, 372
Garbenteicher Straße		372, 375
Hohler Weg		FB-52, GI-62
Jahnstraße		FB-52, ALT GI-63
Kirchhofgasse		FB-52, GI-62, GI-64, ALT GI-63
Kolnhausen		FB-52, GI-62
Krankenhaus		FB-52
Kreisvolkshochschule		375
Limes-Kaserne		372, 375
Platanenring		FB-52, GI-62, 375
Schloss		FB-52, GI-64, 372, 375, ALT GI-63
Schwanensee		GI-64, 372, ALT GI-63
Muschenheim		
Abzweig Hof Güll		377
Hof-Güll		FB-52, GI-62
Rathausplatz		FB-52, GI-62, ALT GI-63
Nieder-Bessingen		
Friedhof		GI-64, 372
Langsdorfer Straße		GI-64, 372
Mühsachsen		372
Ober-Bessingen		
Hässelstraße		GI-64

Haltestellenverzeichnis

Gemeinde

Ortsteil

Haltestelle	Linie
Hauptstraße	GI-64
Horsteburg	GI-64, 372

Linden

Großen-Linden

Anne-Frank-Schule	GI-32, GI-35, 378, 379
Bahnhof	G 30, 378, 379, GI-37
Bahnhofstraße	378
Bergstraße	GI-32, 310, 378, 379, GI-37
Forst	378, 379
Frankfurter Straße	GI-32, GI-35, 378, 379
Gewerbegebiet	378, 379
Leihgesterner Straße	GI-32, 378, 379
Oberhof	378, 379
Schillerstraße	378, 379, GI-37
Sonnenhof	GI-32

Leihgestern

Am Mühlberg	378, 379
Hauptstraße	GI-32, 378, 379, GI-37
Rathausstraße	GI-32, 378, 379, GI-37
Ringstraße	GI-32, 378, 379
Stadtzentrum	GI-32, 378, 379, GI-37
Steinweg	378, 379

Lindenstruth

➔ Reiskirchen

Lollar

Lollar

Bahnhof	G 30, GI-51
Bergschänke	GI-51, 371
CBES	GI-51, GI-52, 371
Gewerbegebiet	GI-51
Grundschule	GI-51
Katholische Kirche	371
Ortsmitte	GI-51, 371
Rothweg	371
Stadtverwaltung	GI-51
Süd	GI-51, 371
Tankstelle	GI-51, 371

Odenhausen

Alte Schule	GI-51
Bahnhof Friedelhausen	G 30
Im Keul	GI-51
Mehrzweckhalle	GI-51
Mühlstraße	GI-51
Röderheide	GI-51
Ruttershäuser Straße	GI-51

Ruttershausen

Ortsmitte	GI-51
-----------	-------

Salzböden

Dorfgemeinschaftshaus	GI-51
Talstraße	GI-51
Waage	GI-51

Londorf

➔ Rabenau

Lumda

➔ Grünberg

Lützellinden

➔ Gießen

Haltestellenverzeichnis










Gemeinde

Ortsteil		Linie
Haltestelle		
Mainzlar	➔	Staufenberg
Münster	➔	Laubach
Muschenheim	➔	Lich
Nieder-Bessingen	➔	Lich
Niederkleen	➔	Langgöns
Nonnenroth	➔	Hungen
Nordeck	➔	Allendorf
Obbornhofen	➔	Hungen
Ober-Bessingen	➔	Lich
Oberkleen	➔	Langgöns
Odenhausen	➔	Lollar
Odenhausen	➔	Rabenau
Oppenrod	➔	Buseck
Pohlheim		
Dorf-Güll		
Am Südhang	🚍	GI-62, 376, 377
Arnsburger Straße	🚍	376, 377, ^{ALS} GI-37
Elsternhorst	🚍	GI-38, 376, 377, ^{ALS} GI-37
Hof Güller Straße	🚍	GI-38, 376, 377, ^{ALS} GI-37
Meisenweg	🚍	376, 377
Garbenteich		
Am Pfahlgraben	🚍	GI-38, ^{ALS} GI-37
Bahnhof	🚍	RB46
Dorf-Güller Straße	🚍	372, 375, 376, 377
Dorfplatz	🚍	GI-38, ^{ALS} GI-37
Limeswerkstatt	🚍	377
Rewe-Markt Ersatz	🚍	372, 375, 376, 377
Schiffenbergstraße	🚍	GI-38, ^{ALS} GI-37
Sportplatz	🚍	GI-38, 372, 375, 377
Vor dem Hohen Stein	🚍	372, 375
Grüningen		
Kirche	🚍	GI-38, 376, 377, ^{ALS} GI-37
Langgasse	🚍	376
Limeshalle	🚍	376
Marsteiner Hof	🚍	376, 377
Tanusstraße	🚍	GI-38, 376, 377, ^{ALS} GI-37
Hausen		
Garbenteicher Straße	🚍	GI-38, 372, 375
Lutherlinde	🚍	376, ^{ALS} GI-37
Rathaus	🚍	GI-38, 372, 375, 376, ^{ALS} GI-37
Holzheim		
Kirche	🚍	GI-38, 376, 377, ^{ALS} GI-37
Linde	🚍	377
Regenbogenschule	🚍	376
Schälgärten	🚍	GI-38, 376, 377, ^{ALS} GI-37
Watzborn-Steinberg		
Adolf-Reichwein-Schule	🚍	GI-32, 375, 376
Auf der Brücke	🚍	GI-38, 375, 376, 377, ^{ALS} GI-37
Bahnhof	🚍	RB46, 🚍 375
Bahnhofstraße	🚍	375
Dresdener Straße	🚍	376, ^{ALS} GI-37
Friedrich-Ebert-Straße	🚍	GI-32, GI-38, 377
Gießener Straße	🚍	375, 377

Haltestellenverzeichnis
















Gemeinde

Ortsteil

Haltestelle	Linie
Kreuzplatz	 375
Limeschule	 376
Medzentrum	 GI-38,  GI-37
Neue Mitte	 GI-38, 377
Rathaus	 GI-32, GI-38, 375, 377,  GI-37
Schumannstraße	 376,  GI-37

Queckborn → Grünberg

















Rabenau

Allertshausen	
Am Weiher	 GI-55, 371
Geilshausen	
Festplatz	 GI-55, 371
Kirche	 GI-55, 371
Kesselbach	
DGH	 GI-55, 371
Londorfer Straße	 GI-55, 371
Londorf	
Allertshäuser Straße	 GI-55, 371
Burggarten	 GI-55, 371
Gießener Straße	 GI-55, 371
Grundschule	 GI-55, 371
Wallstraße	 GI-55, 371
Odenhausen	
Hauptstraße	 GI-55, 371
Kirchstraße	 GI-55
Rüddingshausen	
Grundschule	 GI-55, MR-86, 371
Odenhäuser Straße	 GI-55, 371
Sportplatz	 GI-55, MR-86, 371

Rabertshausen → Hungen

Reinhardshain → Grünberg

Reiskirchen

Bersrod	
Kulturhalle	 GI-25, GI-26, GI-28
Lindenplatz	 GI-25, GI-26, GI-28
Burkhardsfelden	
Sparkasse	 GI-21, GI-28
Vogelhecke	 GI-21, GI-28
Wasserstraße	 GI-21
Ettingshausen	
Am Bahnhof	 GI-21, GI-28, GI-64, GI-79, 373
Am Weinberg	 GI-64, GI-79
Flugplatz	 GI-21
Flugplatzsiedlung	 GI-28, GI-79
Mühle	 GI-21, GI-28, GI-79
Rathausstraße	 GI-21, GI-28, GI-64, GI-79
Schule	 GI-21, GI-28, GI-79
Hattenrod	
Birkenweg	 GI-21
Dorfgemeinschaftshaus	 GI-21, GI-28
Licher Straße	 GI-21, GI-28
Lindenstruth	
Alsfelder Straße	 GI-21, GI-28

Haltestellenverzeichnis

Gemeinde

Ortsteil		Linie
Haltestelle		
Wieseckhalle		☞ GI-21, GI-28
Reiskirchen		
Bahnhof		☞ G 45, ☞ GI-21, GI-28
Burkhardsfelder Straße		☞ GI-21, GI-28
Grundschule		☞ GI-28
Industriegebiet		☞ GI-21, GI-28
Saasen		
Bahnhof		☞ G 45, ☞ GI-21, GI-28
Bollnbach		☞ GI-28
Hainstraße		☞ GI-21, GI-28
Kulturhalle		☞ GI-28
Winnerod		
Abzweig Winnerod		☞ GI-25
Kirche		☞ GI-25, GI-26, GI-28
Rödgen	➔	Gießen
Rodheim	➔	Hungen
Rodheim-Bieber	➔	Biebertal
Röthges	➔	Laubach
Rüddingshausen	➔	Rabenau
Ruppertsburg	➔	Laubach
Ruttershausen	➔	Lollar
Saasen	➔	Reiskirchen
Salzböden	➔	Lollar
Stangenrod	➔	Grünberg
Staufenberg		
Daubringen		
Lumdabrücke		☞ GI-52, 371
Waldstraße		☞ GI-52, 371
Zum Wingertsbaum		☞ GI-52, 371
Mainzlar		
Am Kies		☞ GI-52, 371
Daubringer Straße		☞ GI-52, 371
Treiser Straße		☞ 371
Staufenberg		
Mainzlarer Straße		☞ 371
Stadhalle		☞ GI-52, 371
Treis		
Buchwaldstraße		☞ GI-55, 371
Kirche		☞ GI-55, 371
Steinbach	➔	Fernwald
Steinheim	➔	Hungen
Stockhausen	➔	Grünberg
Trais-Horloff	➔	Hungen
Treis	➔	Staufenberg
Trohe	➔	Buseck
Utphe	➔	Hungen
Vetzberg	➔	Biebertal
Villingen	➔	Hungen
Watzenborn-Steinberg	➔	Pohlheim
Weickartshain	➔	Grünberg
Weitershain	➔	Grünberg
Wettenberg		

Haltestellenverzeichnis

Gemeinde

Ortsteil

Haltestelle	Linie
Krofdorf-Gleiberg	
Am Augarten	☞ GI-82, 800, 802
Am Wingert	☞ GI-81, 800, 802
Apotheke	☞ GI-81, GI-82, 800, 802
Aubernweg	☞ GI-82
Evangelische Kirche	☞ GI-81, GI-82
Gewerbepark West	☞ GI-82, 800, 802
Hainweg	☞ GI-81, GI-82, 800, 802
Hardtweg	☞ GI-81, GI-82, 800, 802
Haupt-/Inselstraße	☞ GI-81, GI-82, 800, 802
Im Westpark	☞ GI-82
Klingelgarten	☞ GI-81, GI-82, 800, 802
Kronzenborner Weg	☞ GI-81, 802
Mehrzweckhalle	☞ GI-82
Rodheimer Straße	☞ GI-81
Schwimmbad	☞ GI-82
Seemühle	☞ GI-81, GI-82, 800, 802
Torstraße	☞ GI-82
Wiesenstraße	☞ GI-81, 802
Wißmarer Straße	☞ GI-81, 802
Launsbach	
Am Südhang	☞ GI-82
An der Fels	☞ GI-82, 800, 801
Evangelisches Gemeindehaus	☞ GI-81, GI-82, 800, 801
Gesamtschule	☞ GI-81
Gewerbegebiet	☞ 800, 801
Gewerbepark Ost	☞ GI-82, 800, 801, 802
Gießener Straße	☞ GI-82
Linde	☞ GI-82, 800, 801
Mittelmark	☞ GI-81, GI-82, 800, 801
Ortszentrum	☞ GI-81, 800, 801
Zur Napoleonsnase	☞ GI-82
Wißmar	
Am Gänsberg	☞ GI-82
Auf der Heide	☞ GI-81, GI-82, 800, 801
Bachstraße	☞ GI-82
Bahnhofstraße	☞ GI-82, 800
Berliner Straße	☞ GI-82
Bürgerhaus	☞ GI-82
Erlental	☞ GI-81, GI-82
Evangelische Kirche	☞ GI-81, 800, 801
Gewerbegebiet	☞ GI-82
Holz+Technik-Museum	☞ GI-81, GI-82, 800, 801
Katholische Kirche	☞ GI-81, 800, 801
Krofdorfer Straße	☞ GI-81, 800, 801
Launsbacher Straße	☞ 800, 801
Meisenweg	☞ GI-82
Ruttershausener Straße	☞ GI-81, GI-82, 800, 801
Wetterfeld	➔ Laubach
Wieseck	➔ Gießen
Winnen	➔ Allendorf
Winnerod	➔ Reiskirchen
Wißmar	➔ Wettenberg