

Haltestellenverzeichnis

Gemeinde

Ortsteil	Haltestelle	Linie
Albach	→ Fernwald	
Allendorf		
Allendorf		
Bahnhofstraße	☎	GI-55, 371
Gesamtschule	☎	GI-55, 371
Gewerbepark	☎	GI-55, 371
Londorfer Straße	☎	GI-55, 371
Nordecker Straße	☎	GI-55, 371
Schulbauernhof	☎	GI-55
Treiser Straße	☎	GI-55, 371
Climbach		
Beuerner Straße	☎	GI-55, 371
Allendorf	→ Gießen	
Nordeck		
Am Seeköppel	☎	GI-55, 371
Gießener Straße	☎	GI-55, 371
Winnen		
Rosenplatz	☎	GI-55, 371
Allertshausen	→ Rabenau	
Alten-Buseck	→ Buseck	
Altenhain	→ Laubach	
Annerod	→ Fernwald	
Arnsburg	→ Lich	
Bellersheim	→ Hungen	
Beltershain	→ Grünberg	
Bersrod	→ Reiskirchen	
Bettenhausen	→ Lich	
Beuern	→ Buseck	
Biebertal		
Fellingshausen		
Am Weidenborn	☎	GI-42
Dünsberg	☎	GI-42, GI-43, GI-81, ALB GI-44
Friedhof	☎	GI-42, GI-43, GI-81
Helenenstraße	☎	GI-42
Kirche	☎	GI-41, GI-42, GI-43, GI-81, ALB GI-44
Schule	☎	GI-41, GI-42, GI-43, GI-81
Frankenbach		
Erdaer Straße	☎	GI-41, GI-42, GI-81
Mitte	☎	MR-34, GI-41, GI-42, GI-43, GI-81, ALB GI-44
Zum Birgel	☎	GI-42, GI-81, ALB GI-44
Königsberg		
Am Heddrich	☎	GI-41, GI-81
Am Nußbaum	☎	GI-41, GI-81, 415, ALB GI-44
Obermühle	☎	GI-41, GI-81, ALB GI-44
Schöne Aussicht	☎	GI-41, GI-81, 415
Strupbach	☎	GI-41, GI-81, ALB GI-44
Krumbach		
Lindenstraße	☎	GI-41, GI-42, GI-43, GI-81, ALB GI-44
Marburger Straße	☎	MR-34, GI-43
Tannenhofstraße	☎	MR-34, GI-41, GI-42, GI-43, GI-81, ALB GI-44
Waldhausstraße	☎	GI-42, GI-81
Rodheim-Bieber		
Am Schindwasen	☎	GI-41, GI-42, GI-43, GI-81, ALB GI-44

Haltestellenverzeichnis

Gemeinde

Ortsteil

Haltestelle	Linie
Am Turnerplatz	GI-81
Fellingshäuser Straße	GI-41, GI-42, GI-43, GI-44
Gesamtschule	GI-41, GI-42, GI-81, GI-44
Gewerbegebiet	GI-41, GI-42, GI-43, GI-44
Hainaer Weg	GI-41, GI-81, GI-44
Kehlbach	GI-41, GI-81, GI-44
Pfarrgasse	GI-41, GI-42, GI-43, GI-81, GI-44
Schwimmbad	GI-81
Sonnenstraße	GI-42, GI-43, GI-81
Steinmühle	GI-41, GI-81, GI-44
Sudetenstraße	GI-41, GI-81, GI-44
Talweg	GI-41, GI-42, GI-43, GI-81, GI-44
Vetzberg	
Burgstraße	GI-41, GI-81, GI-44
Wingert	GI-41, GI-81, GI-44

Birklar → Lich

Burkhardsfelden → Reiskirchen

Buseck

Alten-Buseck	
Flößerweg	GI-25
Gießener Straße	GI-25, GI-26
Großen-Busecker Straße	GI-25, GI-26
Jahnstraße	GI-25, GI-26
Kirche	GI-25, GI-26
Röderweg	GI-25, GI-26
Schule	GI-25, GI-26
Beuern	
Bersröder Weg	GI-25, GI-26
Schule	GI-25, GI-26
Untergasse	GI-25, GI-26
Großen-Buseck	
Alten-Busecker Weg	GI-25
Am Dörfelsberg	GI-25, GI-26
Bahnhof	G 45, GI-25
Bismarckstraße	GI-25, GI-26, GI-27, GI-28
Gesamtschule	GI-21, GI-25, GI-26, GI-27, GI-28
Goetheschule	GI-21, GI-27
Industriegebiet	GI-21, GI-27, GI-28
Kulturzentrum	GI-25, GI-26, GI-27
Leppermühle	GI-21
Oberforste	GI-21, GI-25
Seniorenzentrum	GI-25, GI-26, GI-27
Tulpenstraße	GI-25
Zeilstraße	GI-21, GI-25
Oppenrod	
Beethovenstraße	GI-21, GI-27
Ganseburg	GI-21
Kirche	GI-21, GI-27
Mozartstraße	GI-27
Trohe	
Friedhof	GI-25, GI-26

Cleeberg → Langgöns

Climbach → Allendorf

Haltestellenverzeichnis

Gemeinde

Ortsteil

Haltestelle	Linie
Daubringen	→ Staufenberg
Dorf-Güll	→ Pohlheim
Dornholzhausen	→ Langgöns
Eberstadt	→ Lich
Espa	→ Langgöns
Ettingshausen	→ Reiskirchen
Fellingshausen	→ Biebertal
Fernwald	
Albach	
Grünberger Straße	🚍 GI-22, GI-27
Sonnenstraße	🚍 GI-22, GI-27
Annerod	
Gewerbegebiet	🚍 GI-21, GI-27
Gießener Straße	🚍 GI-21, GI-22, GI-27
Schmiede	🚍 GI-21, GI-22, GI-27
Steinbach	
Hauptstraße	🚍 GI-22, GI-27
Lahnstraße	🚍 GI-22
Oppenröder Straße	🚍 GI-22, GI-27
Schule	🚍 GI-22, GI-27
Frankenbach	→ Biebertal
Freienseen	→ Laubach
Garbenteich	→ Pohlheim
Geilshausen	→ Rabenau
Gießen	
Allendorf	
Altes Gericht	🚍 1/17, Silvester-Shuttle 1
Am Zehntfrei	🚍 1/17, Silvester-Shuttle 1
Kleebachschule	🚍 1/17, Silvester-Shuttle 1
Mehrzweckhalle	🚍 1/17
Triebstraße	🚍 1/17, Silvester-Shuttle 1
Gießen	
Albert-Schweitzer-Schule	🚍 1/17
Alfred-Bock-Straße	🚍 Linientaxi 9
Am Unteren Rain	🚍 Silvester-Shuttle 1, 6, 802
An der Automeile	🚍 2, GI-22
Arndstraße	🚍 SATURN, Silvester-Shuttle 1, 10
August-Hermann-Francke-Schule	🚍 GI-24, GI-43
August-Messer-Straße	🚍 Silvester-Shuttle 3, 7
Automeile Süd	🚍 SATURN, Silvester-Shuttle 2, 2
Bahnhof	🚍 G 30, G 40, G 45, RB46, 🚍 1/17, 5/15, VENUS, 2, 10, GI-21, GI-22, GI-24, GI-41, GI-42, 371, 372, 375, 377, 378, 379 🚍 GI-44
Bahnhofstraße	🚍 2, GI-25, GI-41, GI-42, GI-43, 310, 🚍 GI-44
Bauhof Faber+Schnepp	🚍 375, 377
Behördenzentrum	🚍 1/17, 5/15, VENUS, 2, 6, 7, Linientaxi 9, 12, GI-22, GI-24, GI-25, 371, 800, 801, 802
Berliner Platz	🚍 1/17, 3/13, VENUS, SATURN, Silvester-Shuttle 1, 2, Silvester-Shuttle 2, Silvester-Shuttle 3, 7, Linientaxi 9, 11, GI-21, GI-22, GI-24, GI-25, GI-43, 372, 375, 377, 378, 379, 800, 801, 802
Carlo-Mierendorff-Straße	🚍 VENUS, Silvester-Shuttle 3, 800, 801, 802
Christian-Rinck-Straße	🚍 3/13
City Center	🚍 5/15

Haltestellenverzeichnis

Gemeinde

Ortsteil

Haltestelle	Linie
Dialysezentrum	☞ 3/13
Dürerstraße	☞ 371
Ebelstraße	☞ 3/13
Ederstraße	☞ 12, 800
Egerländer Straße	☞ 3/13, 12, GI-41, GI-42, 378
Eichendorffring	☞ SATURN, 2
Erdkauter Weg	☉ RB46, ☞ Silvester-Shuttle 1, 10
Europastraße	☞ GI-22
Evangelisches Krankenhaus	☞ 7
Fasanenweg	☞ SATURN, Silvester-Shuttle 2, 2
Feuerbachstraße	☞ 5/15, VENUS, Silvester-Shuttle 2
Finanzamt	☞ 3/13
Forstgarten	☞ 372
Forsthaus	☞ 6, 372, 375, 377
Friedensstraße	☞ SATURN, Silvester-Shuttle 2, 2, GI-22
Friedhof	☞ 3/13
Friedrich-List-Straße	☞ 12
Friedrichstraße	☞ 1/17, SATURN, Silvester-Shuttle 1, 10, 11, 378, 379
Georg-Haas-Straße	☞ 3/13
Gleiberger Weg	☞ VENUS, Silvester-Shuttle 3, 800, 801, 802
Gottlieb-Daimler-Straße	☞ VENUS, Silvester-Shuttle 3, GI-24, GI-41, GI-42, GI-43, ☉ GI-44
Graudenzler Straße	☞ SATURN, Silvester-Shuttle 2, 2, GI-22
Hardtallee	☞ Silvester-Shuttle 3, 7, 12, GI-24, GI-41
Haydnstraße	☞ SATURN, 10
Herderschule	☞ 5/15, GI-24, 801
Hessenhalle	☞ 1/17, 5/15, VENUS, Silvester-Shuttle 3, 7, 12, GI-24, GI-41, GI-42, GI-43, 375
Heyerweg	☞ 1/17, SATURN, Silvester-Shuttle 2
Hochhäuser	☞ VENUS, Silvester-Shuttle 3, 800, 801, 802
Holbeinring	☞ 5/15
Johanneskirche	☞ 1/17, VENUS, SATURN, Silvester-Shuttle 1, 11, GI-21, GI-22, GI-24, GI-25, 371, 372, 375, 377, 378, 379
Kantstraße	☞ VENUS, 7
Karl-Benz-Straße	☞ 12
Katharinengasse	☞ 5/15
Klingelbachweg	☞ Silvester-Shuttle 1, 6, 310, 372, 375, 377, 802
Klinikstraße	☞ 1/17, SATURN, Silvester-Shuttle 1, 10, 11, 378, 379
Königgrätzer Straße	☞ 2
Kreisverwaltung	☞ 2
Kropbacher Weg	☞ VENUS, 7, GI-41, GI-42, GI-43
Landgericht	☞ 5/15, VENUS, Silvester-Shuttle 2, Silvester-Shuttle 3, 12, GI-25, 371
Leihgesterner Weg	☞ SATURN, 378, 379
Leimenkauter Weg	☞ VENUS, Silvester-Shuttle 3, 800, 801, 802
Licher Straße	☉ G 45
Liebig-Center	☞ VENUS
Liebigschule	☞ 3/13, SATURN, Silvester-Shuttle 1, 6, GI-43, 310, 372, 375, 377, 802
Liebigstraße	☞ 1/17, 5/15, VENUS, SATURN, Silvester-Shuttle 1, 2, GI-21, GI-22, GI-24, GI-41, GI-42, 371, 372, 375, 377, 378 ☉ GI-44
Lilienweg	☞ 3/13

Haltestellenverzeichnis

Gemeinde

Ortsteil

Haltestelle	Linie
Ludwig-Uhland-Schule	☞ 3/13, Silvester-Shuttle 1
Lufthansastraße	☞ 1/17
Lutherberg	☞ SATURN, Silvester-Shuttle 2, 2, GI-22
Marktplatz	☞ 3/13, 5/15, VENUS, 2, Silvester-Shuttle 3, 7, Linientaxi 9, 12, GI-24, 800, 801, 802
Max-Reger-Straße	☞ 1/17, 3/13, SATURN, Silvester-Shuttle 1
Mühlstraße	☞ 1/17, GI-24, GI-25, GI-41, GI-42, GI-43, 310
Nahrungsberg	☞ SATURN, Silvester-Shuttle 2, 2, GI-22, 801
Naturwissenschaften	☞ SATURN, 10, 378, 379
Nordanlage	☞ 3/13, GI-25, GI-41, GI-42
Ostschule	☞ 1/17, 801
Oswaldsgarten	☞ G 30, ☞ 3/13, 5/15, VENUS, 2, Silvester-Shuttle 3, 7, 12, GI-24, 800, 801, 802
Parkhaus Lahnstraße	☞ 310, 378, 379
Paul-Meimberg-Straße	☞ SATURN, 10
Pestalozzischule	☞ Silvester-Shuttle 3, 7
Petersweiher	☞ 375
Petruskirche	☞ 3/13
Philipp-Reis-Straße	☞ 12
Philosophenwald	☞ Silvester-Shuttle 2, 7
Philosophikum	☞ 10, GI-24, 801, 802
Pistorstraße	☞ 801
Professorenweg	☞ 7
Richard-Wagner-Straße	☞ 1/17, 3/13, SATURN, Silvester-Shuttle 1
Riegelpfad	☞ SATURN
Robert-Bosch-Straße	☞ 12
Robert-Sommer-Straße	☞ SATURN, Silvester-Shuttle 1, 11, 378, 379
Röderring	☞ 5/15, VENUS, Silvester-Shuttle 2
Röntgenstraße	☞ 3/13, 11
Rudolf-Diesel-Straße	☞ 1/17, Silvester-Shuttle 2
Sandfeld	☞ 12
Sandfeldschule	☞ 12
Sandkauer Weg	☞ 6, 10, 372, 375, 377, 802
Schäferbrunnen	☞ 12
Schiffenberg	☞ 6
Schlangenzahl	☞ 3/13
Schubertstraße	☞ 1/17, SATURN, Silvester-Shuttle 1, 10, 11
Schützenstraße	☞ 5/15, VENUS, Silvester-Shuttle 3, 7, 12, GI-24, GI-41, GI-42, GI-43, 800, 801, 802
Schwanenteich	☞ VENUS, Silvester-Shuttle 3, 7
Schwarzacker	☞ 3/13, Silvester-Shuttle 1
Schwarzlachweg	☞ 3/13
Selterstor	☞ 2, GI-24, GI-41, GI-42, ☞ GI-44
Siegmund-Heichelheim-Straße	☞ 3/13
Siemensstraße	☞ 10, 801, 802
Sophie-Scholl-Schule	☞ 1/17, Silvester-Shuttle 2
Stadtgärtnerei	☞ 375, 377
Stadttheater	☞ 3/13, GI-24
Stadtwerke	☞ 310, 378, 379
Steinstraße	☞ 5/15, VENUS, Silvester-Shuttle 2, 12, GI-25, 371
Sternmark	☞ SATURN, Silvester-Shuttle 1, 6, 372, 375, 377, 802
Stolzenmorgen	☞ 1/17

Haltestellenverzeichnis

Gemeinde

Ortsteil

Haltestelle	Linie
Studentendorf	☺ SATURN
Südanlage	☺ GI-21, 371, 372, 375, 377
Sudetenlandstraße	☺ 371
Tannenweg	☺ 7
Theodor-Litt-Schule	☺ 5/15, VENUS, Silvester-Shuttle 2, GI-25
Tulpenweg	☺ 3/13
Ulner Dreieck	☺ 3/13
Uni Hauptgebäude	☺ SATURN, 11, 378, 379
Unterer Hardthof	☺ 7
Unterhof	☺ SATURN, 10, 378, 379
Unterm Hardtwäldchen	☺ 7
Versailler Straße	☺ 2
Volkshalle	☺ 1/17, SATURN, GI-21
Waldstadion	☺ 1/17, SATURN, Silvester-Shuttle 2, GI-21
Welckerstraße	☺ 3/13
Werrastraße	☺ 12
Westschule	☺ VENUS, Silvester-Shuttle 3, 800, 801, 802
Wolfstraße	☺ 1/17, SATURN, GI-21
Zahnklinik	☺ 3/13, Silvester-Shuttle 1
Kleinlinden	
Bernhardtstraße	☺ 1/17, SATURN, Silvester-Shuttle 1, 11, 310
Brüder-Grimm-Schule	☺ 1/17
Brüder-Grimm-Schule (Süd)	☺ 1/17, Silvester-Shuttle 1
Burggartenstraße	☺ 11
Schulgärten	☺ 1/17, SATURN, Silvester-Shuttle 1
Waldweide	
Wetzlarer Straße	☺ 1/17, SATURN, Silvester-Shuttle 1, 11, 310, 378, 379
Lützellinden	
Bitzenstraße	☺ 1/17, Silvester-Shuttle 1
Kirche	☺ 1/17
Kleebergstraße	☺ 1/17, Silvester-Shuttle 1
Langer Strich	☺ 1/17
Lindenstraße	☺ 1/17, Silvester-Shuttle 1
Schwimmbad	☺ 1/17
Taunusstraße	☺ 1/17
Rödgen	
Brunnenweg	☺ 1/17, Silvester-Shuttle 2
Bürgerhaus	☺ 1/17, Silvester-Shuttle 2, GI-26
Helgenstock	☺ 1/17, Silvester-Shuttle 2
Industriestraße	☺ 1/17, Silvester-Shuttle 2
Troher Straße	☺ GI-25, GI-26
Wieseck	
Albert-Osswald-Platz	☺ 5/15, VENUS, Silvester-Shuttle 2, GI-25
Am Eichelbaum	☺ 5/15
Burgening	☺ 5/15
Friedhof	☺ 5/15, VENUS
Grabenstraße	☺ 5/15, VENUS, Silvester-Shuttle 2
Greizer Straße	☺ 5/15, VENUS, GI-25
Hölderlinweg	☺ 5/15
Im Nordkreuz	☺ 371
Jenaer Straße	☺ 5/15
Lichtenauer Weg	☺ 5/15, 371

Haltestellenverzeichnis

Gemeinde

Ortsteil

Haltestelle	Linie
Turnstraße	☞ 5/15, VENUS, Silvester-Shuttle 2
Weidigstraße	☞ 5/15
Weimarer Straße	☞ 5/15, VENUS
Wellersburg	☞ 5/15, 371

Göbelnrod → **Grünberg**

Gonterskirchen → **Laubach**

Großen-Buseck → **Buseck**

Großen-Linden → **Linden**

Grünberg

Beltershain

Burgstraße	☞ GI-78, 🚏 GI-73
Kirche	☞ GI-78, 371, 🚏 GI-73

Göbelnrod

Bahnhof	🚏 G 45
Schützenstraße	☞ GI-21, GI-79

Grünberg

Alsfelder Brücke	☞ GI-21, GI-71, GI-72, GI-74, GI-77, GI-78, GI-79, 371
Arbeiterwohlfahrt	☞ GI-74, GI-77, GI-78
Asterweg	☞ GI-71, GI-72, GI-79
Auf dem Göbler	☞ GI-71, GI-79
Bahnhof	🚏 G 45, ☞ GI-21, GI-64, GI-71, GI-72, GI-74, GI-77, GI-78, GI-79, 371 🚏 GI-73
Baumgartenfeld	☞ GI-71, GI-72, GI-79
Beethovenstraße	☞ GI-71, GI-72
Berliner Straße	☞ GI-71
Breslauer Straße	☞ GI-71, GI-72
Diebsturm	☞ GI-71, GI-72, 🚏 GI-73
Eiserne Hand	☞ GI-71, GI-72
Frankfurter Straße	☞ GI-64, GI-72, GI-74, GI-79
Gießener Straße	☞ GI-21, GI-71, GI-72, GI-79
Höfetränke	☞ GI-71, GI-72, 🚏 GI-73
Industriegebiet	☞ GI-71, GI-72, 🚏 GI-73
Kantstraße	☞ GI-71, GI-72, GI-79
Kino	☞ GI-64, GI-71, GI-72, GI-74, GI-77, GI-79
Konrad-Adenauer-Straße	☞ GI-71, GI-72
Lauterer Straße	☞ GI-74
Lehnheimer Weg	☞ GI-71, GI-72
Museum im Spital	☞ GI-71, GI-72
Neuer Friedhof	☞ GI-71, GI-72, GI-78, 371
Neustadt	☞ GI-71, GI-72
Pfalzrain	☞ GI-71
Posener Straße	☞ GI-71, GI-72
Rathaus	☞ GI-71, GI-72, 🚏 GI-73
Robert-Bosch-Straße	☞ GI-71, GI-72
Schloss	☞ GI-21, GI-64, GI-71, GI-72, GI-74, GI-77, GI-78, GI-79, VB-92, 371
Schule am Diebsturm	☞ GI-77, GI-79
Schulstraße	☞ GI-71, GI-72
Sportschule	🚏 GI-73
Stettiner Straße	☞ GI-71
Theo-Koch-Schule	☞ GI-21, GI-64, GI-77, GI-78, GI-79, 371
Theo-Koch-Straße	☞ GI-21, GI-79
Wasserwerk	☞ GI-71, GI-72

Haltestellenverzeichnis

Gemeinde

Ortsteil		Linie
Haltestelle		
Ziegelberg		☞ GI-71, GI-72
Harbach		
Hattenröder Straße		☞ GI-21, GI-28, GI-79
Zum Sandberg		☞ GI-28, GI-79
Klein-Eichen		
Sellnröder Straße		☞ GI-74, GI-77
Lardenbach		
Feuerwehr		☞ GI-74, VB-76, GI-77
Kindergarten		☞ GI-77
Seentalstraße		☞ GI-74, VB-76, GI-77
Lehnheim		
Bahnhof		☞ G 45, ☞ GI-78
Feuerwehr		☞ GI-78
Kindergarten		☞ GI-78
Zur Kreuzburg		☞ GI-78
Lumda		
Am Bahndamm		☞ GI-78, 371, ☞ ^{AL3} GI-73
Kindergarten		☞ GI-78
Neuer Weg		☞ GI-78, ☞ ^{AL3} GI-73
Queckborn		
Dorfzentrum		☞ GI-64, GI-79
Kindergarten		☞ GI-79
Licher Straße		☞ GI-64, GI-79
Petersweg		☞ GI-64, GI-79
Reinhardshain		
Bei der Tränke		☞ GI-25, GI-78, ☞ ^{AL3} GI-73
Eichheckehof		☞ GI-78, ☞ ^{AL3} GI-73
Festplatz		☞ GI-78, ☞ ^{AL3} GI-73
Raststätte Süd		☞ GI-25
Stangenrod		
Grundschule		☞ GI-78, ☞ ^{AL3} GI-73
Rödernweg		☞ GI-78, ☞ ^{AL3} GI-73
Walpergasse		☞ GI-78, ☞ ^{AL3} GI-73
Stockhausen		
Flensunger Straße		☞ VB-76
Hauptstraße		☞ GI-74, GI-77
Weickartshain		
Feuerwehr		☞ GI-77
Forststraße		☞ GI-74, GI-77
Mozartstraße		☞ GI-74, GI-77
Seenbrücke		☞ GI-74, GI-77
Weitershain		
DGH		☞ GI-55, GI-78, ☞ ^{AL3} GI-73
Felsenstraße		☞ GI-55, GI-78
Friedhof		☞ GI-78, ☞ ^{AL3} GI-73
Grünigen	➔	Pohlheim
Harbach	➔	Grünberg
Hattenrod	➔	Reiskirchen
Hausen	➔	Pohlheim
Heuchelheim		
Heuchelheim		
Abendstern		☞ GI-41, GI-42, GI-43, ☞ ^{AL3} GI-44
Bahnstraße		☞ Silvester-Shuttle 3, GI-24

Haltestellenverzeichnis

Gemeinde

Ortsteil

Haltestelle	Linie
Falkenstraße	Silvester-Shuttle 3, GI-24
Gewerbepark Nord	GI-41, GI-42, GI-43, GI-44
Haag	Silvester-Shuttle 3, GI-24
Hammerpfad	Silvester-Shuttle 3, GI-24
Ludwig-Rinn-Straße	Silvester-Shuttle 3, GI-24
Ost	Silvester-Shuttle 3, GI-24
Schunk	GI-41, GI-42, GI-43, GI-44
Wilhelmstraße	GI-41, GI-42, GI-43, GI-44
Kinzenbach	
Kirche	GI-24
Kornblumenstraße	GI-24
Mehrzweckgebäude	GI-24
Sonnenstraße	Silvester-Shuttle 3, GI-24

Holzheim → Pohlheim

Hungen

Bellersheim	
Linde	GI-61, 363
Ostendstraße	GI-61, 363
Hungen	
Alte Molkerei	GI-60, GI-61, VB-92, 363
Bahnhof	RB46, GI-60, GI-61, VB-92, 363, 375
Friedhof	GI-61, 363
Gesamtschule	GI-60, GI-61, GI-62, 363
Grundschule	GI-60, GI-61, 363
Moha	GI-60
Rathaus	GI-60, 363
Sportplatz	GI-61, 363
Stadtmitte	GI-60, GI-61, 363
Inheiden	
Bahnhof	GI-61, 363
Schule	GI-61
Langd	
Bürgerhaus	GI-60
Ziegelhüttenweg	GI-60
Nonnenroth	
Am Schellenberg	372
Heerstraße	GI-61, 363
In den Gärten	GI-61
Licher Straße	372
Obbornhofen	
Kommenturgasse	GI-61, 363
Schule	GI-61, 363
Rabertshausen	
Hof Ringelshausen	GI-60
Ulfaer Straße	GI-60
Rodheim	
Feuerwehr	GI-60
Gartenbergstraße	GI-60
Steinheim	
Bürgerhaus	GI-60, GI-61
Zum Trinkbrunnen	GI-60, GI-61
Trais-Horloff	
Bahnhof	RB46, GI-61

Haltestellenverzeichnis

Gemeinde

Ortsteil

Haltestelle Linie

Bundesstraße  GI-61, 363

Kirche  GI-61

Ortsmitte  GI-61, 363

Utphe

Feuerwehr  GI-61

Sportplatz  GI-61, 363

Villingen

Bahnhofstraße  GI-61

Grundschule  GI-61

Kreuzstraße  GI-61, VB-92, 363

Inheiden → **Hungen**

Kesselbach → **Rabenau**

Kinzenbach → **Heuchelheim**

Klein-Eichen → **Grünberg**

Kleinlinden → **Gießen**

Königsberg → **Biebertal**

Krofdorf-Gleiberg → **Wettenberg**

Krumbach → **Biebertal**

Langd → **Hungen**

Langgöns

Cleeberg

Esper Straße  GI-35, FB-51, 203

Forsthausstraße  GI-35, FB-51, 203

Friedhof  GI-35, FB-51, 203

Ringstraße  GI-35

Dornholzhausen

Dorfstraße  GI-35, 310, 311

Wickengartenstraße  GI-35

Espa

Gaulskopf  FB-54, FB-58

Solmsers Straße  FB-54, FB-58

Langgöns

Am Fliederbusch  GI-32

Bahnhof  G 30, G 40,  GI-32, GI-35, 311

Birkenstraße  GI-32

Grundschule  GI-32

Kronenhof  GI-32

Leihgesterner Straße  GI-32, GI-35

Raiffeisenstraße  GI-35

Rathaus  GI-35

Rottweg  GI-32

Schillerstraße  GI-32, GI-35

Niederkleen

Bergstraße  GI-35, FB-51

Burgstraße  GI-35, FB-51

Gartenstraße  GI-35, FB-51, 310, 311

Oberkleen

Am Friedhof  GI-35, FB-51

Forsthaus  GI-35, FB-51

Grundschule  GI-35, FB-51

Kirche  GI-35, FB-51

Zimmerplatz  203

Langsdorf → **Lich**

Haltestellenverzeichnis

Gemeinde

Ortsteil

Haltestelle

Linie

Lardenbach → **Grünberg**

Laubach

Altenhain

Vogelsbergstraße  GI-74, 373


Freienseen

Kindergarten  GI-74, 373

Tunnelstraße  GI-74, 372, 373

Waldschänke  GI-74, 372, 373

Gonterskirchen

Abzweig Laubacher Wald  372, 373

Alte Schule  372

Am Silbach  373

Ortmitte  372, 373

Waldstraße  372, 373

Laubach

Busbahnhof  GI-74, VB-92, 363, 372, 373

Diakoniezentrum  GI-74, 363, 372, 373

Gasthof Laubacher Wald  372, 373

Gesamtschule  363, 372, 373

Gießener Straße  GI-74, 372

Grundschule  363, 372, 373

Marktplatz  GI-74

Rathaus  GI-74, 372

Schutzbacher Weg  GI-74, 372

Waldhaus  GI-74, 372, 373

Lauter

Hof Schudt  GI-74, 373

Lautertalstraße  GI-74

Parkstraße  373

Ringweg  GI-74, 373

Walkmühle  GI-74, 373

Münster

Auf der Heide  GI-74, 372

Brückenberg  GI-74, 373

Hessenbrückenhammer  GI-74, 372, 373

Kirche  GI-64, 373

Licher Straße  GI-64, 372

Röthges

Bürgerhaus  GI-74, 373

Heerstraße  GI-74, 372

Ruppertsburg

Abzweig Friedrichshütte  363, 373

Bahnhof  363, 373

Friedrichshütte  373

Kirche  363, 373

Kreuzplatz  VB-92, 363

Steinesstraße  363, 373

Wetterfeld

Bürgerhaus  373

Feuerwehr  GI-74, 372

Höfe  GI-74, 373

Laubacher Straße  GI-74, 372

Launsbach → **Wettenberg**

Haltestellenverzeichnis

Gemeinde

Ortsteil

Haltestelle

Linie

Lauter → **Laubach**

Lehnheim → **Grünberg**

Leihgestern → **Linden**

Lich

Arnsburg

Klosterwald  FB-52, GI-62,  GI-63

Bettenhausen

Auf der Bleiche  GI-62,  GI-63

Obergasse  GI-62,  GI-63

Birklar

Birkenstraße  GI-62,  GI-63

Lindenstr. E.-Hst.  FB-52

Mittelstraße  GI-63

Neue Licher Pforte  FB-52, GI-62

Eberstadt

Arnsburger Straße  FB-52, GI-62, 377,  GI-63

Pfaffenhof  FB-52, GI-62, 377,  GI-63

Langsdorf


Bahnhof  RB46


Brauhausgasse  GI-62

Licher Pforte  375




Schule  GI-62

Lich

Albrecht-Dürer-Straße  372, 375

Am Gründchen  372, 375

Am Stadtturcenter  FB-52, 372, 375

Bahnhof  RB46,  FB-52, GI-62, GI-64, 372, 375,  GI-63

Bergstraße  GI-62, 375

Brunnenstraße  FB-52

Bürgerhaus  375


Entenpfuhl  FB-52


Erich-Kästner-Schule  FB-52, GI-62, GI-64

Fasanerie  GI-63

Friedhof  GI-64, 372

Garbenteicher Straße  372, 375

Hohler Weg  FB-52, GI-62

Kirchhofgasse  FB-52, GI-62, GI-64,  GI-63

Kolnhausen  FB-52, GI-62

Krankenhaus  FB-52, GI-64,  GI-63

Kreisvolkshochschule  375

Limes-Kaserne  372, 375

Platanenring  FB-52, GI-62, 375

Schloss  FB-52, GI-64, 372, 375,  GI-63

Schwanensee  GI-64, 372,  GI-63

Muschenheim

Abzweig Hof Güll  377

Hof-Güll  FB-52, GI-62

Rathausplatz  FB-52, GI-62,  GI-63

Nieder-Bessingen

Friedhof  GI-64, 372

Langsdorfer Straße  GI-64, 372

Mühsachsen  372

Haltestellenverzeichnis

Gemeinde

Ortsteil

Haltestelle Linie

Ober-Bessingen

Hässelstraße  GI-64

Hauptstraße  GI-64

Horsteburg  GI-64, 372

Linden

Großen-Linden

Anne-Frank-Schule  GI-32, GI-35, 378, 379

Bahnhof  G 30, G 40,  378, 379,  GI-37

Bahnhofstraße  378

Bergstraße  GI-32, 310, 378, 379,  GI-37

Forst  378, 379

Frankfurter Straße  GI-32, GI-35, 378, 379

Gewerbegebiet  378, 379

Leihgesterner Straße  GI-32, 378, 379

Oberhof  378, 379

Schillerstraße  378, 379,  GI-37

Sonnenhof  GI-32

Leihgestern

Am Mühlberg  378, 379

Hauptstraße  GI-32, 378, 379,  GI-37

Rathausstraße  GI-32, 378, 379,  GI-37

Ringstraße  GI-32, 378, 379

Stadtzentrum  GI-32, 378, 379,  GI-37

Steinweg  378, 379

Lindenstruth

→ Reiskirchen

Lollar

Lollar


Bahnhof  G 30,  GI-51

Bergschänke  GI-51, 371

CBES  GI-51, GI-52, 371

Gewerbegebiet  GI-51

Grundschule  GI-51

Katholische Kirche  371

Ortsmitte  GI-51, 371

Rothweg  371

Stadtverwaltung  GI-51


Süd  GI-51, 371

Tankstelle  GI-51, 371

Odenhausen


Alte Schule  GI-51

Bahnhof Friedelhausen  G 30

Im Keul  GI-51

Mühlstraße  GI-51


Röderheide  GI-51


Ruttershäuser Straße  GI-51

Ruttershausen

Ortsmitte  GI-51

Salzböden

Dorfgemeinschaftshaus  GI-51

Talstraße  GI-51

Waage  GI-51

Londorf

→ Rabenau

Lumda

→ Grünberg

Haltestellenverzeichnis

Gemeinde









Ortsteil

Haltestelle	Linie
Lützellinden	→ Gießen
Mainzlar	→ Staufenberg
Münster	→ Laubach
Muschenheim	→ Lich
Nieder-Bessingen	→ Lich
Niederkleen	→ Langgöns
Nonnenroth	→ Hungen
Nordeck	→ Allendorf
Obbornhofen	→ Hungen
Ober-Bessingen	→ Lich
Oberkleen	→ Langgöns
Odenhausen	→ Lollar
Odenhausen	→ Rabenau
Oppenrod	→ Buseck
Pohlheim	
Dorf-Güll	
Am Südhang	☞ GI-62, 376, 377
Arnsburger Straße	☞ 376, 377, ALB GI-37
Elsternhorst	☞ 376, 377, ALB GI-37
Hof Güller Straße	☞ 376, 377, ALB GI-37
Meisenweg	☞ 376, 377
Garbenteich	
Am Pfahlgraben	ALB GI-37
Bahnhof	☞ RB46
Dorf-Güller Straße	☞ 372, 375, 376, 377
Dorfplatz	☞ 372, 375, 376, 377, ALB GI-37
Limeswerkstatt	☞ 377
Schiffenbergstraße	☞ 372, 375, 376, 377, ALB GI-37
Sportplatz	☞ 372, 375, 377
Vor dem Hohen Stein	☞ 372, 375
Grüningen	
Kirche	☞ 376, 377, ALB GI-37
Langgasse	☞ 376
Limeshalle	☞ 376
Marsteiner Hof	☞ 376, 377
Taunusstraße	☞ 376, 377, ALB GI-37
Hausen	
Garbenteicher Straße	☞ 372, 375
Lutherlinde	☞ 376, ALB GI-37
Rathaus	☞ 372, 375, 376, ALB GI-37
Holzheim	
Kirche	☞ 376, 377, ALB GI-37
Linde	☞ 377
Regenbogenschule	☞ 376
Schälgärten	☞ 376, 377, ALB GI-37
Watzemborn-Steinberg	
Adolf-Reichwein-Schule	☞ GI-32, 375, 376
Auf der Brücke	☞ 375, 376, 377, ALB GI-37
Bahnhof	☞ RB46, ☞ 375
Bahnhofstraße	☞ 375
Dresdener Straße	☞ 376, ALB GI-37
Friedrich-Ebert-Straße	☞ GI-32, 377
Gießener Straße	☞ 375, 377

Haltestellenverzeichnis

Gemeinde

Ortsteil

Haltestelle	Linie
Kreuzplatz	 375
Limeschule	 376
Medzentrum	 GI-37
Neue Mitte	 377
Rathaus	 GI-32, 375, 377,  GI-37
Schumannstraße	 376,  GI-37

Queckborn → Grünberg

















Rabenau

Allertshausen	
Am Weiher	 GI-55, 371
Geilshausen	
Festplatz	 GI-55, 371
Kirche	 GI-55, 371
Kesselbach	
DGH	 GI-55, 371
Londorfer Straße	 GI-55, 371
Londorf	
Allertshäuser Straße	 GI-55, 371
Burggarten	 GI-55, 371
Gießener Straße	 GI-55, 371
Grundschule	 GI-55, 371
Wallstraße	 GI-55, 371
Odenhausen	
Hauptstraße	 GI-55, 371
Kirchstraße	 GI-55
Rüddingshausen	
Grundschule	 GI-55, MR-86, 371
Odenhäuser Straße	 GI-55, 371
Sportplatz	 GI-55, MR-86, 371

Rabertshausen → Hungen

Reinhardshain → Grünberg

Reiskirchen

Bersrod	
Kulturhalle	 GI-25, GI-26, GI-28
Lindenplatz	 GI-25, GI-26, GI-28
Burkhardsfelden	
Brühlstraße	 GI-21, GI-28
Vogelhecke	 GI-21, GI-28
Wasserstraße	 GI-21
Ettingshausen	
Am Bahnhof	 GI-21, GI-28, GI-64, GI-79, 373
Am Weinberg	 GI-64, GI-79
Flugplatz	 GI-21
Flugplatzsiedlung	 GI-28, GI-79
Mühle	 GI-21, GI-28, GI-79
Rathausstraße	 GI-21, GI-28, GI-64, GI-79
Schule	 GI-21, GI-28, GI-79
Hattenrod	
Birkenweg	 GI-21
Dorfgemeinschaftshaus	 GI-21, GI-28
Licher Straße	 GI-21, GI-28
Lindenstruth	
Alsfelder Straße	 GI-21, GI-28

Haltestellenverzeichnis

Gemeinde

Ortsteil		Linie
Haltestelle		
Wieseckhalle		☞ GI-21, GI-28
Reiskirchen		
Bahnhof		☞ G 45, ☞ GI-21, GI-28
Burkhardsfelder Straße		☞ GI-21, GI-28
Grundschule		☞ GI-28
Industriegebiet		☞ GI-21, GI-28
Saasen		
Bahnhof		☞ G 45, ☞ GI-21, GI-28
Bollnbach		☞ GI-28
Hainstraße		☞ GI-21, GI-28
Kulturhalle		☞ GI-28
Winnerod		
Abzweig Winnerod		☞ GI-25
Kirche		☞ GI-25, GI-26, GI-28
Rödgen	➔	Gießen
Rodheim	➔	Hungen
Rodheim-Bieber	➔	Biebertal
Röthges	➔	Laubach
Rüddingshausen	➔	Rabenau
Ruppertsburg	➔	Laubach
Ruttershausen	➔	Lollar
Saasen	➔	Reiskirchen
Salzböden	➔	Lollar
Stangenrod	➔	Grünberg
Staufenberg		
Daubringen		
Lumdabrücke		☞ GI-52, 371
Waldstraße		☞ GI-52, 371
Zum Wingertsbaum		☞ GI-52, 371
Mainzlar		
Am Kies		☞ GI-52, 371
Daubringer Straße		☞ GI-52, 371
Treiser Straße		☞ 371
Staufenberg		
Mainzlarer Straße		☞ 371
Stadhalle		☞ GI-52, 371
Treis		
Buchwaldstraße		☞ GI-55, 371
Kirche		☞ GI-55, 371
Steinbach	➔	Fernwald
Steinheim	➔	Hungen
Stockhausen	➔	Grünberg
Trais-Horloff	➔	Hungen
Treis	➔	Staufenberg
Trohe	➔	Buseck
Utphe	➔	Hungen
Vetzberg	➔	Biebertal
Villingen	➔	Hungen
Watzenborn-Steinberg	➔	Pohlheim
Weickartshain	➔	Grünberg
Weitershain	➔	Grünberg
Wettenberg		

Haltestellenverzeichnis

Gemeinde

Ortsteil

Haltestelle	Linie
Krofdorf-Gleiberg	
Am Augarten	☞ GI-82, 800, 802
Am Wingert	☞ GI-81, 800, 802
Apotheke	☞ GI-81, GI-82, 800, 802
Aubernweg	☞ GI-82
Evangelische Kirche	☞ GI-81, GI-82
Gewerbepark West	☞ GI-82, 800, 802
Hainweg	☞ GI-81, GI-82, 800, 802
Hardtweg	☞ GI-81, GI-82, 800, 802
Haupt-/Inselstraße	☞ GI-81, GI-82, 800, 802
Im Westpark	☞ GI-82
Klingelgarten	☞ GI-81, GI-82, 800, 802
Kronzenborner Weg	☞ GI-81, 802
Mehrzweckhalle	☞ GI-82
Rodheimer Straße	☞ GI-81
Schwimmbad	☞ GI-82
Seemühle	☞ GI-81, GI-82, 800, 802
Torstraße	☞ GI-82
Wiesenstraße	☞ GI-81, 802
Wißmarer Straße	☞ GI-81, 802
Launsbach	
Am Südhang	☞ GI-82
An der Fels	☞ GI-82, 800, 801
Evangelisches Gemeindehaus	☞ GI-81, GI-82, 800, 801
Gesamtschule	☞ GI-81
Gewerbegebiet	☞ 800, 801
Gewerbepark Ost	☞ GI-82, 800, 801, 802
Gießener Straße	☞ GI-82
Linde	☞ GI-82, 800, 801
Mittelmark	☞ GI-81, GI-82, 800, 801
Ortszentrum	☞ GI-81, 800, 801
Zur Napoleonsnase	☞ GI-82
Wißmar	
Am Gänsberg	☞ GI-82
Auf der Heide	☞ GI-81, GI-82, 800, 801
Bachstraße	☞ GI-82
Bahnhofstraße	☞ GI-82, 800
Berliner Straße	☞ GI-82
Bürgerhaus	☞ GI-82
Erlental	☞ GI-81, GI-82
Evangelische Kirche	☞ GI-81, 800, 801
Gewerbegebiet	☞ GI-82
Holz+Technik-Museum	☞ GI-81, GI-82, 800, 801
Katholische Kirche	☞ GI-81, 800, 801
Krofdorfer Straße	☞ GI-81, 800, 801
Launsbacher Straße	☞ 800, 801
Meisenweg	☞ GI-82
Ruttershausener Straße	☞ GI-81, GI-82, 800, 801
Wetterfeld	➔ Laubach
Wieseck	➔ Gießen
Winnen	➔ Allendorf
Winnerod	➔ Reiskirchen
Wißmar	➔ Wettenberg