

Haltestellenverzeichnis

Gemeinde

Ortsteil		Linie
Albach	→ Fernwald	
Allendorf		
Allendorf		
Bahnhofstraße		☞ GI-55, 371
Gesamtschule		☞ GI-55, 371
Gewerbepark		☞ GI-55, 371
Londorfer Straße		☞ GI-55, 371
Nordecker Straße		☞ GI-55, 371
Treiser Straße		☞ GI-55, 371
Climbach		
Beuerner Straße		☞ GI-55, 371
Allendorf	→ Gießen	
Nordeck		
Am Seeköppel		☞ GI-55, 371
Gießener Straße		☞ GI-55, 371
Winnen		
Rosenplatz		☞ GI-55, 371
Allertshausen	→ Rabenu	
Alten-Buseck	→ Buseck	
Altenhain	→ Laubach	
Annerod	→ Fernwald	
Arnsburg	→ Lich	
Bellersheim	→ Hungen	
Beltershain	→ Grünberg	
Bersrod	→ Reiskirchen	
Bettenhausen	→ Lich	
Beuern	→ Buseck	
Biebertal		
Fellingshausen		
Am Weidenborn		☞ GI-42
Dünsberg		☞ GI-42, GI-43, GI-44, GI-81
Friedhof		☞ MR-34, GI-42, GI-43, GI-81
Helenenstraße		☞ GI-42
Kirche		☞ GI-41, GI-42, GI-43, GI-44, GI-81
Schule		☞ GI-41, GI-42, GI-43, GI-81
Frankenbach		
Erdaer Straße		☞ GI-41, GI-42, GI-81
Mitte		☞ MR-34, GI-41, GI-42, GI-43, GI-44, GI-81
Zum Birgel		☞ GI-42, GI-44, GI-81
Königsberg		
Am Heddrich		☞ GI-41, GI-81
Am Nußbaum		☞ GI-41, GI-44, GI-81, 415
Obermühle		☞ GI-41, GI-44, GI-81
Schöne Aussicht		☞ GI-41, GI-81, 415
Strupbach		☞ GI-41, GI-44, GI-81
Krumbach		
Lindenstraße		☞ GI-41, GI-42, GI-43, GI-44, GI-81
Marburger Straße		☞ MR-34, GI-43
Tannenhofstraße		☞ MR-34, GI-41, GI-42, GI-43, GI-44, GI-81
Waldhausstraße		☞ GI-42, GI-81
Rodheim-Bieber		
Am Schindwasen		☞ GI-41, GI-42, GI-43, GI-44, GI-81
Am Turnerplatz		☞ GI-81

Haltestellenverzeichnis

Gemeinde

Ortsteil

Haltestelle	Linie
Fellingshäuser Straße	GI-41, GI-42, GI-43, GI-44, GI-81
Gesamtschule	GI-41, GI-42, GI-44, GI-81
Gewerbegebiet	GI-41, GI-42, GI-43, GI-44
Hainaer Weg	GI-41, GI-44, GI-81
Kehlbach	GI-41, GI-44, GI-81
Pfarrgasse	GI-41, GI-42, GI-43, GI-44, GI-81
Schwimmbad	GI-81
Sonnenstraße	GI-42, GI-43, GI-81
Steinmühle	GI-41, GI-44, GI-81
Sudetenstraße	GI-41, GI-44, GI-81
Talweg	GI-41, GI-42, GI-43, GI-44, GI-81
Vetzberg	
Burgstraße	GI-41, GI-44, GI-81
Wingert	GI-41, GI-44, GI-81

Birklar → **Lich**

Burkhardsfelden → **Reiskirchen**

Buseck

Alten-Buseck

Flößerweg	GI-25
Gießener Straße	GI-25, GI-26
Großen-Busecker Straße	GI-25, GI-26
Jahnstraße	GI-25, GI-26
Kirche	GI-25, GI-26
Röderweg	GI-25, GI-26
Schule	GI-25, GI-26

Beuern

Bersröder Weg	GI-25, GI-26
Schule	GI-25, GI-26
Untergasse	GI-25, GI-26

Großen-Buseck

Alten-Busecker Weg	GI-25
Am Dörfelsberg	GI-25, GI-26
Bahnhof	G 45, GI-25
Bismarckstraße	GI-25, GI-26, GI-27, GI-28
Gesamtschule	GI-21, GI-25, GI-26, GI-27, GI-28
Goetheschule	GI-21, GI-27
Industriegebiet	GI-21, GI-27, GI-28
Kulturzentrum	GI-25, GI-26, GI-27
Leppermühle	GI-21
Oberpforte	GI-21, GI-25
Seniorenzentrum	GI-25, GI-26, GI-27
Tulpenstraße	GI-25
Zeilstraße	GI-21, GI-25

Oppenrod

Beethovenstraße	GI-21, GI-27
Ganseburg	GI-21
Kirche	GI-21, GI-27
Mozartstraße	GI-27

Trohe

Friedhof	GI-25, GI-26
----------	--------------

Cleeburg → **Langgöns**

Climbach → **Allendorf**

Daubringen → **Staufenberg**

Haltestellenverzeichnis

Gemeinde

Ortsteil

Haltestelle

Linie

Dorf-Güll	➔	Pohlheim
Dornholzhausen	➔	Langgöns
Eberstadt	➔	Lich
Espa	➔	Langgöns
Ettingshausen	➔	Reiskirchen
Fellingshausen	➔	Biebertal

Fernwald

Albach

Grünberger Straße	🚍	GI-22, GI-27
Sonnenstraße	🚍	GI-22, GI-27

Annerod

Gewerbegebiet	🚍	GI-21, GI-27
Gießener Straße	🚍	GI-21, GI-22, GI-27
Schmiede	🚍	GI-21, GI-22, GI-27

Steinbach

Hauptstraße	🚍	GI-22, GI-27
Lahnstraße	🚍	GI-22
Oppenröder Straße	🚍	GI-22, GI-27
Schule	🚍	GI-22, GI-27

Frankenbach ➔ **Biebertal**

Freienseen ➔ **Laubach**

Garbenteich ➔ **Pohlheim**

Geilshausen ➔ **Rabenu**

Gießen

Allendorf

Altes Gericht	🚍	1, Silvester-Shuttle 1
Am Zehntfrei	🚍	1, Silvester-Shuttle 1
Kleebachschule	🚍	1, Silvester-Shuttle 1
Mehrzweckhalle	🚍	1
Triebstraße	🚍	1, Silvester-Shuttle 1

Gießen

Albert-Schweitzer-Schule	🚍	1
Alfred-Bock-Straße	🚍	Linientaxi 9
Am Unteren Rain	🚍	Silvester-Shuttle 1, 6, 802
An der Automeile	🚍	2, GI-22, 372
Arndstraße	🚍	SATURN, Silvester-Shuttle 1, 10
August-Hermann-Francke-Schule	🚍	24, GI-43
August-Messer-Straße	🚍	Silvester-Shuttle 3, 7
Automeile Süd	🚍	SATURN, Silvester-Shuttle 2, 2
Bachweg	🚍	310
Bahnhof	🚍	G 30, G 45, 🚍 5/15, VENUS, 2, 10, 17, 18, GI-21, GI-22, 24, GI-41, GI-42, GI-44, 371, 372, 375, 377, 378, 379
Bahnhofstraße	🚍	2, GI-25, GI-41, GI-42, GI-43, GI-44, 310
Bauhof Faber+Schnepp	🚍	375, 377
Behördenzentrum	🚍	5/15, 6, 7, 12, 24, GI-25, 371, 372, 800, 801, 802
Berliner Platz	🚍	3/13, VENUS, SATURN, 1, Silvester-Shuttle 1, 2, Silvester-Shuttle 2, Silvester-Shuttle 3, 7, Linientaxi 9, 11, 17, 18, GI-21, GI-22, 24, GI-25, GI-43, 372, 375, 377, 378, 379, 800, 801, 802
Carlo-Mierendorff-Straße	🚍	VENUS, Silvester-Shuttle 3, 800, 801, 802
Christian-Rinck-Straße	🚍	3/13
City Center	🚍	5/15
Colemanstraße	🚍	17

Haltestellenverzeichnis

Gemeinde

Ortsteil

Haltestelle	Linie
Dialysezentrum	☞ 3/13
Dürerstraße	☞ 371
Ebelstraße	☞ 3/13
Ederstraße	☞ 12, 800
Egerländer Straße	☞ 3/13, 12, GI-41, GI-42, 378
Eichendorffring	☞ SATURN, 2
Erdkauter Weg	☞ Silvester-Shuttle 1, 10
Europastraße	☞ GI-22, 372
Evangelisches Krankenhaus	☞ 7
Fasanenweg	☞ SATURN, Silvester-Shuttle 2, 2
Feuerbachstraße	☞ 5/15, VENUS, Silvester-Shuttle 2
Finanzamt	☞ 3/13
Forstgarten	☞ 372
Forsthaus	☞ 6, 372, 375, 377
Friedensstraße	☞ SATURN, Silvester-Shuttle 2, 2, GI-22, 372
Friedhof	☞ 3/13
Friedrich-List-Straße	☞ 12
Friedrichstraße	☞ SATURN, Silvester-Shuttle 1, 1, 10, 11, 378, 379
Gefahrenabwehrzentrum	☞ 17
Georg-Haas-Straße	☞ 3/13
Gleiberger Weg	☞ VENUS, Silvester-Shuttle 3, 800, 801, 802
Gottlieb-Daimler-Straße	☞ Silvester-Shuttle 3, 24, GI-41, GI-42, GI-43, GI-44
Graudenzler Straße	☞ SATURN, Silvester-Shuttle 2, 2, GI-22
Hardtallee	☞ VENUS, Silvester-Shuttle 3, 7, 12, 24, GI-41
Haydnstraße	☞ SATURN, 10
Herderschule	☞ 5/15, 24, 801
Hessenhalle	☞ 5/15, VENUS, 1, Silvester-Shuttle 3, 7, 12, 24, GI-41, GI-42, GI-43, 375
Heyerweg	☞ SATURN, 1, Silvester-Shuttle 2, 17
Hochhäuser	☞ VENUS, Silvester-Shuttle 3, 800, 801, 802
Holbeinring	☞ 5/15
Johanneskirche	☞ VENUS, SATURN, 1, Silvester-Shuttle 1, 11, 17, GI-21, GI-22, 24, GI-25, 371, 372, 375, 377, 378, 379
Kantstraße	☞ VENUS, 7
Karl-Benz-Straße	☞ 12
Katharinengasse	☞ 5/15
Klingelbachweg	☞ Silvester-Shuttle 1, 6, 310, 372, 375, 377, 802
Klinikstraße	☞ SATURN, 1, 10, 11, 378, 379
Königgrätzer Straße	☞ 2
Kreisverwaltung	☞ 2
Kropbacher Weg	☞ 7, GI-41, GI-42, GI-43
Landgericht	☞ 5/15, VENUS, Silvester-Shuttle 2, Silvester-Shuttle 3, 12, GI-25, 371
Leihgesterner Weg	☞ SATURN, 378, 379
Leimenkauter Weg	☞ VENUS, Silvester-Shuttle 3, 800, 801, 802
Licher Straße	☞ G 45
Liebig-Center	☞ VENUS
Liebigschule	☞ 3/13, SATURN, Silvester-Shuttle 1, 6, GI-43, 310, 372, 375, 377, 802
Liebigstraße	☞ 5/15, VENUS, SATURN, 1, Silvester-Shuttle 1, 2, 17, GI-21, GI-22, 24, GI-41, GI-42, GI-44, 371, 372, 375, 377, 378
Lilienweg	☞ 3/13
Ludwig-Uhland-Schule	☞ 3/13, Silvester-Shuttle 1

Haltestellenverzeichnis

Gemeinde

Ortsteil

Haltestelle	Linie
Lufthansastraße	17
Lutherberg	SATURN, Silvester-Shuttle 2, 2, GI-22
Margaretenhütte	310
Marktplatz	3/13, 5/15, VENUS, 2, Silvester-Shuttle 3, 7, Linientaxi 9, 12, 24, 800, 801, 802
Max-Reger-Straße	3/13, SATURN, Silvester-Shuttle 1, 1
Mühlstraße	VENUS, 1, 24, GI-25, GI-41, GI-42, GI-43, 310
Nahrungsberg	SATURN, Silvester-Shuttle 2, 2, GI-22, 801
Naturwissenschaften	SATURN, 10, 378, 379
Nordanlage	3/13, GI-25, GI-41, GI-42
Ostschule	1, 801
Oswaldsgarten	G 30, 3/13, 5/15, VENUS, 2, Silvester-Shuttle 3, 7, 12, 24, 800, 801, 802
Parkhaus Lahnstraße	310, 378, 379
Paul-Meimberg-Straße	SATURN, 10
Pestalozzischule	Silvester-Shuttle 3, 7
Petersweiher	375
Petruskirche	3/13
Philipp-Reis-Straße	12
Philosophenwald	Silvester-Shuttle 2, 7
Philosophikum	10, 18, 24, 801, 802
Pistorstraße	801
Professorenweg	7
Richard-Wagner-Straße	3/13, SATURN, Silvester-Shuttle 1, 1
Riegelpfad	SATURN
Robert-Bosch-Straße	12
Robert-Sommer-Straße	SATURN, Silvester-Shuttle 1, 11, 378, 379
Röderring	5/15, VENUS, Silvester-Shuttle 2
Röntgenstraße	3/13, 11
Rudolf-Diesel-Straße	1, Silvester-Shuttle 2, 17
Sandfeld	12
Sandfeldschule	12
Sandkauter Weg	6, 10, 372, 375, 377, 802
Schäferbrunnen	12
Schiffenberg	6
Schlangenzahl	3/13
Schubertstraße	SATURN, Silvester-Shuttle 1, 1, 10, 11
Schützenstraße	5/15, VENUS, Silvester-Shuttle 3, 7, 12, 24, GI-41, GI-42, GI-43, GI-44, 800, 801, 802
Schwanenteich	VENUS, Silvester-Shuttle 3, 7
Schwarzacker	3/13, Silvester-Shuttle 1
Schwarzlachweg	3/13
Selterstor	2, 24, GI-41, GI-42, GI-44
Siegmund-Heichelheim-Straße	3/13
Siemensstraße	10, 801, 802
Sophie-Scholl-Schule	1, Silvester-Shuttle 2, 17
Stadtgärtnerei	375, 377
Stadttheater	24
Stadtwerke	310, 378, 379
Steinstraße	5/15, VENUS, Silvester-Shuttle 2, 12, GI-25, 371
Sternmark	SATURN, Silvester-Shuttle 1, 6, 372, 375, 377, 802
Stolzenmorgen	17
Studentendorf	SATURN

Haltestellenverzeichnis

Gemeinde

Ortsteil

Haltestelle	Linie
Südanlage	☞ GI-21, 371, 372, 375, 377
Sudetenlandstraße	☞ 371
Tannenweg	☞ 7
Theodor-Litt-Schule	☞ 5/15, VENUS, Silvester-Shuttle 2, GI-25
Tulpenweg	☞ 3/13
Ulner Dreieck	☞ 3/13
Uni Hauptgebäude	☞ SATURN, 11, 378, 379
Unterer Hardthof	☞ 7
Untershof	☞ SATURN, 10, 378, 379
Unterm Hardtwäldchen	☞ 7
Versailler Straße	☞ 2
Volkshalle	☞ SATURN, 1, 17, GI-21
Waldstadion	☞ SATURN, 1, Silvester-Shuttle 2, 17, GI-21
Welckerstraße	☞ 3/13
Werrastraße	☞ 12
Westschule	☞ VENUS, Silvester-Shuttle 3, 800, 801, 802
Wolfstraße	☞ SATURN, 1, 17, GI-21
Zahnklinik	☞ 3/13, Silvester-Shuttle 1
Kleinlinden	
Bernhardtstraße	☞ SATURN, 1, 11
Brüder-Grimm-Schule	☞ 1
Brüder-Grimm-Schule (Süd)	☞ 1, Silvester-Shuttle 1
Burggartenstraße	☞ 11
Schulgärten	☞ SATURN, Silvester-Shuttle 1, 1
Waldweide	☞ SATURN, Silvester-Shuttle 1, 1, 310, 378, 379
Wetzlarer Straße	☞ SATURN, Silvester-Shuttle 1, 1, 11, 310, 378, 379
Lützellinden	
Bitzenstraße	☞ 1, Silvester-Shuttle 1
Kirche	☞ 1
Kleebergstraße	☞ 1, Silvester-Shuttle 1
Langer Strich	☞ 1
Lindenstraße	☞ 1, Silvester-Shuttle 1
Schwimmbad	☞ 1
Taunusstraße	☞ 1
Rödgen	
Brunnenweg	☞ 1, Silvester-Shuttle 2
Bürgerhaus	☞ 1, Silvester-Shuttle 2, GI-26
Helgenstock	☞ 1, Silvester-Shuttle 2
Industriestraße	☞ 1, Silvester-Shuttle 2
Troher Straße	☞ GI-25, GI-26
Wieseck	
Albert-Osswald-Platz	☞ 5/15, VENUS, Silvester-Shuttle 2, GI-25
Am Eichelbaum	☞ 5/15
Burgenring	☞ 5/15
Friedhof	☞ 5/15, VENUS
Grabenstraße	☞ 5/15, VENUS, Silvester-Shuttle 2
Greizer Straße	☞ 5/15, VENUS, GI-25
Hölderlinweg	☞ 5/15
Im Nordkreuz	☞ 371
Jenaer Straße	☞ 5/15
Lichtenauer Weg	☞ 5/15, 371
Turnstraße	☞ 5/15, VENUS, Silvester-Shuttle 2
Weidigstraße	☞ 5/15

Haltestellenverzeichnis

Gemeinde

Ortsteil

Haltestelle Linie

Weimarer Straße  5/15, VENUS

Wellersburg  5/15, 371

Göbelnrod → **Grünberg**

Gonterskirchen → **Laubach**

Großen-Buseck → **Buseck**

Großen-Linden → **Linden**

Grünberg

Beltershain

Burgstraße  GI-78,  GI-73


Kirche  GI-78, 371,  GI-73

Göbelnrod

Bahnhof  G 45

Schützenstraße  GI-21, GI-79

Grünberg

Alsfelder Brücke  GI-21, GI-71, GI-72, GI-74, GI-77, GI-78, GI-79, 371

Arbeiterwohlfahrt  GI-74, GI-77, GI-78

Asterweg  GI-71, GI-72, GI-79

Auf dem Göbler  GI-71, GI-79

Bahnhof  G 45,  GI-21, GI-64, GI-71, GI-72, GI-74, GI-77, GI-78, GI-79, 371  GI-73

Baumgartenfeld  GI-71, GI-72, GI-79

Beethovenstraße  GI-71, GI-72

Berliner Straße  GI-71

Breslauer Straße  GI-71, GI-72

Diebsturm  GI-71, GI-72,  GI-73

Eiserne Hand  GI-71, GI-72

Frankfurter Straße  GI-64, GI-72, GI-74, GI-79


Gießener Straße  GI-21, GI-71, GI-72, GI-79


Höfetränke  GI-71, GI-72,  GI-73

Industriegebiet  GI-71, GI-72,  GI-73

Kantstraße  GI-71, GI-72, GI-79

Kino  GI-64, GI-71, GI-72, GI-74, GI-77, GI-79

Konrad-Adenauer-Straße  GI-71, GI-72

Lauterer Straße  GI-74

Lehnheimer Weg  GI-71, GI-72

Museum im Spital  GI-71, GI-72

Neuer Friedhof  GI-71, GI-72, GI-78, 371


Neustadt  GI-71, GI-72

Pfalzrain  GI-71

Posener Straße  GI-71, GI-72

Rathaus  GI-71, GI-72,  GI-73

Robert-Bosch-Straße  GI-71, GI-72


Schloss  GI-21, GI-64, GI-71, GI-72, GI-74, GI-77, GI-78, GI-79, VB-92, 371

Schule am Diebsturm  GI-77, GI-79

Schulstraße  GI-71, GI-72

Sportschule  GI-73

Stettiner Straße  GI-71

Theo-Koch-Schule  GI-21, GI-64, GI-74, GI-77, GI-78, GI-79, 371

Theo-Koch-Straße  GI-21, GI-79

Wasserwerk  GI-71, GI-72

Ziegelberg  GI-71, GI-72

Haltestellenverzeichnis

Gemeinde

Ortsteil

Haltestelle

Linie

HARBACH		
Hattenröder Straße	☞	GI-21, GI-28, GI-79
Zum Sandberg	☞	GI-28, GI-79
KLEIN-EICHEN		
Sellnröder Straße	☞	GI-74, GI-77
LARDENBACH		
Feuerwehr	☞	GI-74, VB-76, GI-77
Kindergarten	☞	GI-77
Seentalstraße	☞	GI-74, VB-76, GI-77
LEHNHEIM		
Bahnhof	🚆	G 45, ☞ GI-78
Feuerwehr	☞	GI-78
Kindergarten	☞	GI-78
Zur Kreuzburg	☞	GI-78
LUMDA		
Am Bahndamm	☞	GI-78, 371, 🚆 GI-73
Kindergarten	☞	GI-78
Neuer Weg	☞	GI-78, 🚆 GI-73
QUECKBORN		
Dorfzentrum	☞	GI-64, GI-79
Kindergarten	☞	GI-79
Licher Straße	☞	GI-64, GI-79
Petersweg	☞	GI-64, GI-79
REINHARDSHAIN		
Bei der Tränke	☞	GI-25, GI-78, 🚆 GI-73
Eichheckehof	☞	GI-78, 🚆 GI-73
Festplatz	☞	GI-78, 🚆 GI-73
Raststätte Süd	☞	GI-25
STANGENROD		
Grundschule	☞	GI-78, 🚆 GI-73
Rödernweg	☞	GI-78, 🚆 GI-73
Walpergasse	☞	GI-78, 🚆 GI-73
STOCKHAUSEN		
Flensunger Straße	☞	VB-76
Hauptstraße	☞	GI-74, GI-77
WEICKARTSHAIN		
Feuerwehr	☞	GI-77
Forststraße	☞	GI-74, GI-77
Mozartstraße	☞	GI-74, GI-77
Seenbrücke	☞	GI-74, GI-77
WEITERSHAIN		
DGH	☞	GI-55, GI-78, 🚆 GI-73
Felsenstraße	☞	GI-55, GI-78
Friedhof	☞	GI-78, 🚆 GI-73
GRÜNINGEN	➔	Pohlheim
HARBACH	➔	Grünberg
HATTENROD	➔	Reiskirchen
HAUSEN	➔	Pohlheim
HEUCHELHEIM		
Heuchelheim		
Abendstern	☞	GI-41, GI-42, GI-43, GI-44
Bahnstraße	☞	Silvester-Shuttle 3, 24
Falkenstraße	☞	Silvester-Shuttle 3, 24

Haltestellenverzeichnis

Gemeinde

Ortsteil

Haltestelle	Linie
Gewerbepark Nord	GI-41, GI-42, GI-43, GI-44
Haag	Silvester-Shuttle 3, 24
Hammerpfad	Silvester-Shuttle 3, 24
Ludwig-Rinn-Straße	Silvester-Shuttle 3, 24
Ost	Silvester-Shuttle 3, 24
Schunk	GI-41, GI-42, GI-43, GI-44
Wilhelmstraße	GI-41, GI-42, GI-43, GI-44
Kinzenbach	
Kirche	24
Kornblumenstraße	24
Mehrzweckgebäude	24
Sonnenstraße	Silvester-Shuttle 3, 24

Holzheim → Pohlheim

Hungen

Bellersheim	
Linde	GI-61, 363
Ostendstraße	GI-61, 363
Hungen	
Alte Molkerei	GI-60, GI-61, VB-92, 363
Bahnhof	GI-60, GI-61, VB-92, 363, 375
Friedhof	GI-61, 363
Gesamtschule	GI-60, GI-61, GI-62, 363
Grundschule	GI-60, GI-61, 363
Moha	GI-60
Rathaus	GI-60, 363
Sportplatz	GI-61, 363
Stadtmitte	GI-60, GI-61, 363
Inheiden	
Bahnhof	GI-61, 363
Schule	GI-61
Langd	
Bürgerhaus	GI-60
Ziegelhüttenweg	GI-60
Nonnenroth	
Am Schellenberg	372
Heerstraße	GI-61, 363
In den Gärten	GI-61
Licher Straße	372
Obbornhofen	
Kommenturgasse	GI-61, 363
Schule	GI-61, 363
Rabertshausen	
Hof Ringelshausen	GI-60
Ulfaer Straße	GI-60
Rodheim	
Feuerwehr	GI-60
Gartenbergstraße	GI-60
Steinheim	
Bürgerhaus	GI-60, GI-61
Zum Trinkbrunnen	GI-60, GI-61
Trais-Horloff	
Bahnhof	GI-61
Bundesstraße	GI-61, 363

Haltestellenverzeichnis

Gemeinde

Ortsteil

Haltestelle Linie

Kirche  GI-61

Ortsmitte  GI-61, 363

Utphé

Feuerwehr  GI-61

Sportplatz  GI-61, 363

Villingen

Bahnhofstraße  GI-61

Grundschule  GI-61

Kreuzstraße  GI-61, VB-92, 363

Inheiden → **Hungen**

Kesselbach → **Rabenau**

Kinzenbach → **Heuchelheim**

Klein-Eichen → **Grünberg**

Kleinlinden → **Gießen**

Königsberg → **Biebertal**

Krofdorf-Gleiberg → **Wettenberg**

Krumbach → **Biebertal**

Langd → **Hungen**


Langgöns

Cleeberg

Espaer Straße  GI-35, FB-51, 203

Forsthausstraße  GI-35, FB-51, 203

Friedhof  GI-35, FB-51, 203

Ringstraße  GI-35

Dornholzhausen

Dorfstraße  GI-35, 310, 311

Wickengartenstraße  GI-35

Espa

Gaulskopf  FB-54, FB-58

Solmser Straße  FB-54, FB-58

Langgöns

Am Fliederbusch  GI-32


Bahnhof  G 30,  GI-32, GI-35, 311

Birkenstraße  GI-32

Grundschule  GI-32

Kronenhof  GI-32

Leihgesterner Straße  GI-32, GI-35

Raiffeisenstraße  GI-35

Rathaus  GI-35

Rottweg  GI-32

Schillerstraße  GI-32, GI-35

Niederkleen

Bergstraße  GI-35, FB-51

Blauäckerweg  GI-35, FB-51

Burgstraße  GI-35, FB-51

Gartenstraße  GI-35, FB-51, 310, 311

Oberkleen

Am Friedhof  GI-35, FB-51

Forsthaus  GI-35, FB-51

Grundschule  GI-35, FB-51

Kirche  GI-35, FB-51

Zimmerplatz  203

Langsdorf → **Lich**

Haltestellenverzeichnis

Gemeinde

Ortsteil

Haltestelle

Linie

Lardenbach → **Grünberg**

Laubach

Altenhain

Vogelsbergstraße  GI-74, 373

Freienseen

Kindergarten  GI-74, 373

Tunnelstraße  GI-74, 372, 373

Waldschänke  GI-74, 372, 373

Gonterskirchen

Abzw. Laubacher Wald  372, 373

Alte Schule  372

Am Silbach  373

Ortmitte  372, 373


Waldstraße  372, 373

Laubach

Am Ramsberg  GI-74

Busbahnhof  GI-74, VB-92, 363, 372, 373

Diakoniezentrum  GI-74, 363, 372, 373

Gasthof Laubacher Wald  372, 373

Gesamtschule  GI-74, 363, 372, 373

Gießener Straße  GI-74, 372

Grundschule  363, 372, 373

Hallenbad  GI-74

Marktplatz  GI-74

Rathaus  GI-74, 372

Schutzbacher Weg  GI-74, 372

Waldhaus  GI-74, 372, 373

Lauter

Hof Schudt  GI-74, 373

Lautertalstraße  GI-74

Parkstraße  GI-74, 373

Ringweg  GI-74, 373

Walkmühle  GI-74, 373

Münster

Auf der Heide  GI-74, 372

Brückenberg  GI-74, 373

Hessenbrückenhammer  GI-74, 372, 373

Kirche  GI-64, 373

Licher Straße  GI-64, 372

Röthges

Bürgerhaus  GI-74, 373

Heerstraße  GI-74, 372

Ruppertsburg

Abzw. Friedrichshütte  363, 373

Bahnhof  363, 373

Friedrichshütte  373

Kirche  363, 373

Kreuzplatz  VB-92, 363

Steinesstraße  363, 373

Wetterfeld

Bürgerhaus  373

Feuerwehr  GI-74, 372

Höfe  GI-74, 373

Haltestellenverzeichnis

Gemeinde

Ortsteil	Haltestelle	Linie
	Laubacher Straße	GI-74, 372

Launsbach → **Wettenberg**

Lauter → **Laubach**

Lehnheim → **Grünberg**

Leihgestern → **Linden**

Lich

Arnsburg

Klosterwald FB-52, GI-62, GI-63

Bettenhausen

Auf der Bleiche GI-62, GI-63

Obergasse GI-62, GI-63

Birklar

Birkenstraße FB-52, GI-62, GI-63

Mittelstraße GI-63

Neue Licher Pforte FB-52, GI-62

Eberstadt

Arnsburger Straße FB-52, GI-62, 377, GI-63

Pfaffenhof FB-52, GI-62, 377, GI-63

Langsdorf

Brauhausgasse GI-62

Licher Pforte 375

Schule GI-62

Lich

Albrecht-Dürer-Straße 372, 375

Am Gründchen 372, 375

Am Stadtturmcener FB-52, 372, 375

Bahnhof FB-52, GI-62, GI-64, 372, 375, GI-63

Bergstraße GI-62, 375

Brunnenstraße FB-52

Bürgerhaus 375

Entenpfuhl FB-52

Erich-Kästner-Schule FB-52, GI-62, GI-64

Fasanerie GI-63

Friedhof GI-64, 372

Garbenteicher Straße 372, 375

Hohler Weg FB-52, GI-62

Jahnstraße FB-52

Kirchhofgasse FB-52, GI-62, GI-64, GI-63

Kolnhausen FB-52, GI-62

Krankenhaus GI-64, GI-63

Kreisvolkshochschule 375

Limes-Kaserne 372, 375

Platanenring FB-52, GI-62, 375

Schloss FB-52, GI-64, 372, 375, GI-63

Schwanensee GI-64, 372, GI-63

Muschenheim

Abzweig Hof Güll 377

Hof-Güll FB-52, GI-62

Rathausplatz FB-52, GI-62, GI-63

Nieder-Bessingen

Friedhof GI-64, 372

Langsdorfer Straße GI-64, 372

Mühsachsen 372

Haltestellenverzeichnis

Gemeinde

Ortsteil

Haltestelle Linie

Ober-Bessingen

Hässelstraße  GI-64

Hauptstraße  GI-64

Horsteburg  GI-64, 372

Linden

Großen-Linden

Anne-Frank-Schule  GI-32, GI-35, 378, 379

Bahnhof  G 30,  378, 379,  GI-37

Bahnhofstraße  378

Bergstraße  GI-32, 310, 378, 379,  GI-37

Forst  378, 379

Frankfurter Straße  GI-32, GI-35, 378, 379

Gewerbegebiet  378, 379

Leihgesterner Straße  GI-32, 378, 379

Oberhof  378, 379

Schillerstraße  378, 379,  GI-37

Sonnenhof  GI-32

Leihgestern


Am Mühlberg  378, 379

Hauptstraße  GI-32, 378, 379,  GI-37

Im Boden  378, 379,  GI-37

Rathausstraße  GI-32, 378, 379,  GI-37

Ringstraße  GI-32, 378, 379

Stadtzentrum  GI-32, 378, 379,  GI-37

Steinweg  378, 379

Lindenstruth

→ Reiskirchen

Lollar

Lollar

Bahnhof  G 30,  GI-51

Bergschänke  GI-51, 371

CBES  GI-51, GI-52, 371

Gewerbegebiet  GI-51

Grundschule  GI-51

Katholische Kirche  371

Ortsmitte  GI-51, 371

Rothweg  371


Stadtverwaltung  GI-51


Süd  GI-51, 371

Tankstelle  GI-51, 371

Odenhausen


Alte Schule  GI-51

Bahnhof Friedelhausen  G 30


Im Keul  GI-51

Mühlstraße  GI-51


Röderheide  GI-51

Ruttershäuser Straße  GI-51

Ruttershausen

Ortsmitte  GI-51

Salzböden

Dorfgemeinschaftshaus  GI-51

Talstraße  GI-51

Waage  GI-51

Londorf

→ Rabenau

Haltestellenverzeichnis

Gemeinde

Ortsteil

Haltestelle

Linie

Lumda	➔	Grünberg
Lützellinden	➔	Gießen
Mainzlar	➔	Staufenberg
Münster	➔	Laubach
Muschenheim	➔	Lich
Nieder-Bessingen	➔	Lich
Niederkleen	➔	Langgöns
Nonnenroth	➔	Hungen
Nordeck	➔	Allendorf
Obbornhofen	➔	Hungen
Ober-Bessingen	➔	Lich
Oberkleen	➔	Langgöns
Odenhausen	➔	Lollar
Odenhausen	➔	Rabenau
Oppenrod	➔	Buseck

Pohlheim

Dorf-Güll

Am Südhang ☞ GI-62, 376, 377

Arnsburger Straße ☞ 376, 377, ^{AL} GI-37

Elsternhorst ☞ GI-38, 376, 377, ^{AL} GI-37

Hof Güller Straße ☞ GI-38, 376, 377, ^{AL} GI-37

Meisenweg ☞ 376, 377

Garbenteich

Am Pfahlgraben ^{AL} GI-37

Dorf-Güller Straße ☞ GI-38, 372, 375, 376, 377

Dorfplatz ☞ 372, 375, 376, 377, ^{AL} GI-37

Einkaufszentrum ☞ GI-38

Limeswerkstatt ☞ 377

Schiffenbergstraße ☞ 372, 375, 376, 377, ^{AL} GI-37

Sportplatz ☞ 372, 375, 377

Vor dem Hohen Stein ☞ 372, 375

Grüningen

Kirche ☞ GI-38, 376, 377, ^{AL} GI-37

Langgasse ☞ 376

Limeshalle ☞ 376

Marsteiner Hof ☞ GI-38, 376, 377

Taunusstraße ☞ GI-38, 376, 377, ^{AL} GI-37

Hausen

Garbenteicher Straße ☞ 372, 375

Lutherlinde ☞ 376, ^{AL} GI-37

Rathaus ☞ GI-38, 372, 375, 376, ^{AL} GI-37

Holzheim

Kirche ☞ GI-38, 376, 377, ^{AL} GI-37

Linde ☞ GI-38, 377

Regenbogenschule ☞ 376

Schälgärten ☞ GI-38, 376, 377, ^{AL} GI-37

Watzborn-Steinberg

A.-Reichwein-Schule ☞ GI-32, 375, 376

Auf der Brücke ☞ GI-38, 375, 376, 377, ^{AL} GI-37

Bahnhof ☞ 375

Bahnhofstraße ☞ 375

Dresdener Straße ☞ 376, ^{AL} GI-37

Friedrich-Ebert-Straße ☞ GI-32, GI-38, 377

Haltestellenverzeichnis

Gemeinde

Ortsteil

Haltestelle	Linie
Gießener Straße	375, 377
Hallenbad	GI-38
Kreuzplatz	375
Limeschule	376
Medzentrum	GI-38, GI-37
Neue Mitte	GI-38, 377
Rathaus	GI-32, GI-38, 375, 377, GI-37
Schumannstraße	376, GI-37

Queckborn → Grünberg

Rabenu

Allertshausen	
Am Weiher	GI-55, 371
Geilshausen	
Festplatz	GI-55, 371
Kirche	GI-55, 371
Kesselbach	
DGH	GI-55, 371
Londorfer Straße	GI-55, 371
Londorf	
Allertshäuser Straße	GI-55, 371
Burggarten	GI-55, 371
Gießener Straße	GI-55, 371
Grundschule	GI-55, 371
Wallstraße	GI-55, 371
Odenhausen	
Hauptstraße	GI-55, 371
Kirchstraße	GI-55
Rüddingshausen	
Grundschule	GI-55, MR-86, 371
Odenhäuser Straße	GI-55, 371
Sportplatz	GI-55, MR-86, 371

Rabertshausen → Hungen

Reinhardshain → Grünberg

Reiskirchen

Bersrod	
Kulturhalle	GI-25, GI-26, GI-28
Lindenplatz	GI-25, GI-26, GI-28
Burkhardsfelden	
Brühlstraße	GI-21, GI-28
Vogelhecke	GI-21, GI-28
Wasserstraße	GI-21
Ettingshausen	
Am Bahnhof	GI-21, GI-28, GI-64, GI-79, 373
Am Weinberg	GI-64, GI-79
Flugplatz	GI-21
Flugplatzsiedlung	GI-28, GI-79
Mühle	GI-21, GI-28, GI-79
Rathausstraße	GI-21, GI-28, GI-64, GI-79
Schule	GI-21, GI-28, GI-79
Hattenrod	
Birkenweg	GI-21
DGH	GI-21, GI-28
Licher Straße	GI-21, GI-28

Haltestellenverzeichnis

Gemeinde

Ortsteil		
Haltestelle		Linie
Lindenstruth		
Alsfelder Straße		GI-21, GI-28
Wieseckhalle		GI-21, GI-28
Reiskirchen		
Bahnhof		G 45, GI-21, GI-28
Burkhardfelder Straße		GI-21, GI-28
Grundschule		GI-28
Industriegebiet		GI-21, GI-28
Saasen		
Bahnhof		G 45, GI-21, GI-28
Bollnbach		GI-28
Hainstraße		GI-21, GI-28
Kulturhalle		GI-28
Winnerod		
Abzweig Winnerod		GI-25
Kirche		GI-25, GI-26, GI-28
Rödgen	➔	Gießen
Rodheim	➔	Hungen
Rodheim-Bieber	➔	Biebertal
Röthges	➔	Laubach
Rüddingshausen	➔	Rabenau
Ruppertsburg	➔	Laubach
Ruttershausen	➔	Lollar
Saasen	➔	Reiskirchen
Salzböden	➔	Lollar
Stangenrod	➔	Grünberg
Staufenberg		
Daubringen		
Lumdabrücke		GI-52, 371
Waldstraße		GI-52, 371
Zum Wingertsbaum		GI-52, 371
Mainzlar		
Am Kies		GI-52, 371
Daubringer Straße		GI-52, 371
Treiser Straße		371
Staufenberg		
Mainzlarer Straße		371
Stadthalle		GI-52, 371
Treis		
Buchwaldstraße		GI-55, 371
Kirche		GI-55, 371
Steinbach	➔	Fernwald
Steinheim	➔	Hungen
Stockhausen	➔	Grünberg
Trais-Horloff	➔	Hungen
Treis	➔	Staufenberg
Trohe	➔	Buseck
Utphe	➔	Hungen
Vetzberg	➔	Biebertal
Villingen	➔	Hungen
Watzborn-Steinberg	➔	Pohlheim
Weickartshain	➔	Grünberg
Weitershain	➔	Grünberg

Haltestellenverzeichnis

Gemeinde

Ortsteil

Haltestelle

Linie

Wettenberg

Krofdorf-Gleiberg

Am Argarten	☞ GI-82, 800, 802
Am Wingert	☞ GI-81, 800, 802
Apotheke	☞ GI-81, GI-82, 800, 802
Aubernweg	☞ GI-82
Evangelische Kirche	☞ GI-81, GI-82
Gewerbepark West	☞ GI-82, 800, 802
Hainweg	☞ GI-81, GI-82, 800, 802
Hardtweg	☞ GI-81, GI-82, 800, 802
Haupt-/Inselstraße	☞ GI-81, GI-82, 800, 802
Im Westpark	☞ GI-82
Klingelgarten	☞ GI-81, GI-82, 800, 802
Kronzenborner Weg	☞ GI-81, 802
Mehrzweckhalle	☞ GI-82
Rodheimer Straße	☞ GI-81
Schwimmbad	☞ GI-82
Seemühle	☞ GI-81, GI-82, 800, 802
Torstraße	☞ GI-82
Wiesenstraße	☞ GI-81, 802
Wißmarer Straße	☞ GI-81, 802

Launsbach

Am Südhang	☞ GI-82
An der Fels	☞ GI-82, 800, 801
Ev. Gemeindehaus	☞ GI-81, GI-82, 800, 801
Gesamtschule	☞ GI-81
Gewerbegebiet	☞ 800, 801
Gewerbepark Ost	☞ GI-82, 800, 801, 802
Gießener Straße	☞ GI-82
Linde	☞ GI-82, 800, 801
Mittelmark	☞ GI-81, GI-82, 800, 801
Ortszentrum	☞ GI-81, 800, 801
Zur Napoleonsnase	☞ GI-82

Wißmar

Am Gänsberg	☞ GI-82
Auf der Heide	☞ GI-81, GI-82, 800, 801
Bachstraße	☞ GI-82
Bahnhofstraße	☞ GI-82, 800
Berliner Straße	☞ GI-82
Bürgerhaus	☞ GI-82
Erlental	☞ GI-81, GI-82
Evangelische Kirche	☞ GI-81, 800, 801
Gewerbegebiet	☞ GI-82
Holz+Technik-Museum	☞ GI-81, GI-82, 800, 801
Katholische Kirche	☞ GI-81, 800, 801
Krofdorfer Straße	☞ GI-81, 800, 801
Launsbacher Straße	☞ 800, 801
Meisenweg	☞ GI-82
Ruttershausener Straße	☞ GI-81, GI-82, 800, 801

Wetterfeld	➔	Laubach
Wieseck	➔	Gießen
Winnen	➔	Allendorf
Winnerod	➔	Reiskirchen

Haltstellenverzeichnis

Gemeinde

Ortsteil

Haltestelle

Linie

Wißmar



Wettenberg