

# Haltestellenverzeichnis

## Gemeinde

Ortsteil

Haltestelle

Linie

**Allmenrod**      **→ Lauterbach**

### Allsfeld

Alicestraße	🚍 VB-12, VB-15, X39, 390, 394, 396
BAB Raststätte Pfefferhöhe	🚍 VB-15
Bahnhof	🚍 RB45, 🚍 VB-12, VB-13, VB-15, VB-16, X39, 390, 394, 396
Brauerei	🚍 VB-15
Bürgermeister-Haas-Straße	🚍 VB-15
Eduard-Becker-Straße	🚍 X39, 390, 394
Gerhart-Hauptmann-Schule	🚍 VB-12, VB-13, VB-15, VB-16, 390, 394, 396
Grüner Kranz	🚍 VB-16
In der Krebsbach	🚍 VB-15
Krankenhaus	🚍 VB-12, VB-16, 396
Krankenhaus/Beerenwiese	🚍 VB-12, 396
Lessingstraße	🚍 VB-12
Max-Eyth-Schule	🚍 VB-15
Neue Apotheke/Post	🚍 VB-12, 396
New-Mills-Straße	🚍 VB-12
Porschestraße	🚍 VB-12
Punkthaus	🚍 VB-12
Rückertstraße	🚍 VB-12
Sandweg	🚍 VB-12
Schillerstraße	🚍 VB-12, VB-13, VB-15
Schwabenröder Straße	🚍 VB-12, 396
Stadtschule	🚍 VB-13, VB-15, VB-16
Straßenbauamt	🚍 VB-15
Umspannwerk	🚍 VB-12
Virchowstraße	🚍 VB-12
Volkmarstraße	🚍 VB-13, VB-15, VB-16

### Altenburg

Erbsengasse	🚍 VB-16
Keidelsweg	🚍 VB-16
Klingelhof	🚍 VB-16
Rosenweg	🚍 VB-16
Schwalnbrücke	🚍 VB-16

### Angenrod

B 62	🚍 VB-13
Billertshäuser Straße	🚍 VB-11
DGH	🚍 VB-11

### Berfa

Am Sand	🚍 394
Biegenmühle	🚍 394
Kindergarten	🚍 394
Ortsmitte	🚍 394

### Billertshausen

Ortsmitte	🚍 VB-11, VB-13
Werthmühle	🚍 VB-11, VB-13

### Eifa

Ortsmitte	🚍 390, 394
-----------	------------

### Elbenrod

An der Leit	🚍 394
Obergasse	🚍 394

# Haltestellenverzeichnis

## Gemeinde

Ortsteil		
Haltestelle		Linie
<b>Eudorf</b>		
Dotzelrod II		394
Dotzelrod I		394
Hellfeld		X39, 394
Ortsmitte		X39, 394
Siedlung		394
<b>Fischbach</b>		
Ortsmitte		VB-12
<b>Hattendorf</b>		
Afterode		394
Auhof		394
Berhof		394
Ortsmitte		394
<b>Heidelberg</b>		
Am Kalkofen		396
Holzburger Straße		396
Im Wiesengrund		396
<b>Leusel</b>		
Leusel		VB-13
<b>Liederbach</b>		
Liederbach		VB-15
<b>Lingelbach</b>		
Königstraße		394,  VB-38
<b>Münch-Leusel</b>		
Münch-Leusel		396
<b>Reibertenrod</b>		
Mittelweg		VB-12
Ortsmitte		VB-12
<b>Schwabenrod</b>		
Bornstraße		396
Dorfgemeinschaftshaus		396
<b>Altenburg</b>	➔	<b>Alsfeld</b>
<b>Altenschlirf</b>	➔	<b>Herbstein</b>
<b>Angenrod</b>	➔	<b>Alsfeld</b>
<b>Angersbach</b>	➔	<b>Wartenberg</b>
<b>Antrifttal</b>		
<b>Bernsburg</b>		
Grubenmühle		VB-12
Ortsmitte		VB-12
<b>Ohmes</b>		
Angenröder Straße		VB-12, VB-13
Schulstraße		VB-12, VB-13
<b>Ruhlkirchen</b>		
Alsfelder Straße		VB-12
Aussiedlerhof		VB-12
Jaupenhof		VB-12
Schule		VB-12
<b>Seibelsdorf</b>		
Ortsmitte		VB-12
<b>Vockenrod</b>		
Vockenrod		VB-12
<b>Appenrod</b>	➔	<b>Homberg</b>
<b>Arnshain</b>	➔	<b>Kirtorf</b>

# Haltestellenverzeichnis

## Gemeinde

Ortsteil

Haltestelle

Linie

Atzenhain	→	Mücke
Bannerod	→	Grebenhain
Berfa	→	Alsfeld
Bermuthshain	→	Grebenhain
Bernsburg	→	Antrifttal
Bernsfeld	→	Mücke
Bernshausen	→	Schlitz
Betzenrod	→	Schotten
Bieben	→	Grebenau
Billertshausen	→	Alsfeld
Bleidenrod	→	Homberg
Bobenhausen II	→	Ulrichstein
Brauerschwend	→	Schwalmtal
Breungeshain	→	Schotten
Burg-Gemünden	→	Gemünden
Burkhards	→	Schotten
Busenborn	→	Schotten
Büßfeld	→	Homberg
Crainfeld	→	Grebenhain
Dannenrod	→	Homberg
Deckenbach	→	Homberg
Dirlammen	→	Lautertal
Ehringshausen	→	Gemünden
Eichelhain	→	Lautertal
Eichelsachsen	→	Schotten
Eichenrod	→	Lautertal
Eifa	→	Alsfeld
Einartshausen	→	Schotten
Elbenrod	→	Alsfeld
Elpenrod	→	Gemünden
Engelrod	→	Lautertal
Erbenhausen	→	Homberg
Ermenrod	→	Feldatal
Eschenrod	→	Schotten
Eudorf	→	Alsfeld
Eulersdorf	→	Grebenau

## Feldatal

Ermenrod

Ermenrod  VB-15, VB-77

Groß-Felda

Ermenröder Straße  VB-77

Im Borngarten  VB-15, VB-77

Schellnhausen  VB-15, VB-77

Schule  VB-77

Schulstraße  VB-15, VB-77

Kestrich

Kestrich  VB-15, VB-77

Köddingen

Köddingen  VB-15, VB-77

Stumpertenrod

Stumpertenrod  VB-15, VB-77

Windhausen

Aussiedlerhof  VB-15

# Haltestellenverzeichnis

## Gemeinde

### Ortsteil

Haltestelle

Linie

Ortsmitte  VB-15, VB-77

### Zeilbach

Burgsmühle  VB-15, VB-77

Ortsmitte  VB-15, VB-77

**Feldkrücken** → **Ulrichstein**

**Fischbach** → **Alsfeld**

**Flesungen** → **Mücke**

**Fleschenbach** → **Freiensteinau**

**Fraurombach** → **Schlitz**

## Freiensteinau


### Fleschenbach

DGH  VB-50, VB-52

### Freiensteinau


Fleschenbacher Straße  VB-50, VB-52

Kindergarten  VB-51, VB-52

Oberer Brückenweg  VB-52

Salzer Straße  VB-50, VB-51, VB-52, MKK-98

Schule  VB-50, VB-51, VB-52

Unterer Brückenweg  VB-50, VB-51, VB-52, MKK-95, MKK-98

### Gunzenau

Kirche  VB-50, VB-51

### Holzmühl

Holzmühl  VB-50, VB-51, VB-52, MKK-95

### Nieder-Moos

Kirche  VB-50, VB-51, VB-55

### Ober-Moos

Borgasse  VB-52

Friedhofsweg  VB-52

Kirche  VB-50

### Radmühl I

Hintermühle  VB-50, VB-52

Salzbachstraße  VB-50, VB-52

### Radmühl II

Birsteiner Straße  VB-50, VB-52

Dorfstraße  VB-50, VB-52

### Reichlos

Reichlos  VB-50, VB-51

### Reinhardt

Ortsmitte  VB-50, VB-51, MKK-98

Weidenauer Straße  VB-50, VB-51, MKK-98

### Salz

Ortsmitte  VB-50, VB-52

### Weidenu

Am Berg  VB-50, VB-51, MKK-98

Am Wiesengrund  VB-50, VB-51

Aussiedlerhof  VB-51, MKK-98

Feuerwehr  VB-51

Hauptstraße  VB-50

**Frischborn** → **Lauterbach**

## Gemünden

### Burg-Gemünden

Bleidenröder Straße  VB-71, MR-82

Ohmstraße  VB-71, MR-82

# Haltestellenverzeichnis

## Gemeinde

Ortsteil	Haltestelle	Linie
	Schlossberg	VB-71, MR-82
Ehringshausen	Bahnhof	RB45
	Friedhofstraße	VB-71
	Gartenweg	VB-71
	Torweg	VB-71
Elpenrod	Aussiedlerhof	VB-71
	Ortsmitte	VB-71, VB-77
Hainbach	Hainbach	VB-71
Nieder-Gemünden	Bahnhof	RB45,  VB-71, MR-82
	Brühlweg	VB-71, MR-82
	Dicknertsmühle	VB-71
	Kreuzung	VB-71, MR-82
	Schule	VB-71
Otterbach	Ortsmitte	VB-71
Rüffenrod	Ortsmitte	VB-71
<b>Gleimenhain</b>	<b>→ Kirtorf</b>	
<b>Gontershausen</b>	<b>→ Homberg</b>	
<b>Götzen</b>	<b>→ Schotten</b>	
<b>Grebenu</b>		
Bieben	Am Haselstrauch	394,  VB-38
	Lingelbacher Straße	394,  VB-38
	Merlos	394,  VB-38
Eulersdorf	Auwa Chemie	390,  VB-38
	Friedhof	390,  VB-38
	Siedlung	390,  VB-38
Grebenu	Kreissparkasse	390, 394,  VB-38
	Schule	390, 394
Reimenrod	Ortsmitte	394,  VB-38
	Teichstraße	394,  VB-38
Schwarz	Im Eisfeld	390,  VB-38
	Im Seibelsborn	390,  VB-38
	Pfarrhecke	390,  VB-38
Udenhausen	Ortsmitte	390,  VB-38
Wallersdorf	Am Kirchenpfad	390, 394,  VB-38
	Märzrasen	394
	Ortsmitte	390, 394,  VB-38
<b>Grebenhain</b>		
Bannerod	Ortsmitte	VB-50, VB-55,  VB-56

# Haltestellenverzeichnis

## Gemeinde

Ortsteil		
Haltestelle		Linie
<b>Bermuthshain</b>		
Fuldaer Straße		VB-50, VB-54
Ober-Mooser Straße		VB-50, VB-51, VB-52, VB-54
<b>Crainfeld</b>		
Feuerwehr		VB-50, VB-55,  VB-56
Im Haigen		VB-50, VB-55,  VB-56
<b>Grebenhain</b>		
Bahnhofstraße		VB-53, 391,  VB-48
Firma Gass		VB-53,  VB-48
Oberwald Parkplatz		VB-54, 391,  VB-56
Schule		VB-50, VB-51, VB-52, VB-53, VB-54, VB-55, VB-90, VB-95, 391, VB-48, VB-56
Sparkasse		VB-50, VB-53, VB-90, VB-95, 391,  VB-48, VB-56
<b>Hartmannshain</b>		
Lauterbacher Straße		VB-54, VB-90, VB-94, VB-95
Oldtimer-Cafe		VB-54, 391
Querweg		VB-54, 391
<b>Heisters</b>		
Heisters		VB-50, VB-55,  VB-56
<b>Herchenhain</b>		
Herchenhain		VB-54, VB-94, 391
<b>Ilbeshausen</b>		
Herbsteiner Straße		VB-90
Hindenburgstraße		VB-53, VB-91, VB-95, 391
Hochwaldhausen		VB-53, VB-91, VB-95, 391
<b>Metzlos</b>		
Firma Robbe		VB-50, VB-55
Metzlos		VB-50, VB-55,  VB-56
<b>Metzlos-Gehaag</b>		
Metzlos-Gehaag		VB-50, VB-55,  VB-56
<b>Nösberts-Weidmoos</b>		
Nösberts-Weidmoos		VB-53, 391,  VB-48, VB-56
<b>Vaitshain</b>		
Vaitshain		VB-53, 391,  VB-48, VB-56
<b>Volkartshain</b>		
Volkartshain		VB-50, VB-54, 391
<b>Wünschen-Moos</b>		
Wünschen-Moos		VB-50, VB-55,  VB-56
<b>Zahmen</b>		
Aussiedlerhof		VB-50, VB-55,  VB-56
Ortsmitte		VB-50, VB-55,  VB-56
<b>Groß-Eichen</b>	➔	Mücke
<b>Groß-Felda</b>	➔	Feldatal
<b>Gunzenau</b>	➔	Freiensteinau
<b>Haarhausen</b>	➔	Homberg
<b>Hainbach</b>	➔	Gemünden
<b>Hartershhausen</b>	➔	Schlitz
<b>Hartmannshain</b>	➔	Grebenhain
<b>Hattendorf</b>	➔	Alsfeld
<b>Heblos</b>	➔	Lauterbach
<b>Heidelbach</b>	➔	Alsfeld
<b>Heimertshausen</b>	➔	Kirtorf
<b>Heisters</b>	➔	Grebenhain

# Haltestellenverzeichnis

## Gemeinde

Ortsteil

Haltestelle

Linie

**Helpershain** → **Ulrichstein**

**Hemmen** → **Schlitz**

## Herbstein

Altenschlirf

An der Kirche  VB-42, VB-53, 391



Ortsmitte  VB-42, VB-53, 391,  VB-48

## Herbstein

CVJM-Feriedorf  VB-42, VB-53, 391

Hessenstraße  VB-53, VB-90, VB-91, 391,  VB-48

Lanzenhainer Straße  VB-42, VB-53, 391

Oberdorfstraße  VB-42, VB-53, VB-90, VB-91, 391,  VB-48

Schule  VB-42, VB-53

Thermalbad  VB-53, VB-90, VB-91, 391,  VB-48

## Lanzenhain

Geflügelfarm  VB-42, VB-53, 391

Ortsmitte  VB-42, VB-53, 391

## Rixfeld

B 275  VB-90, VB-91, 391

Bahnhof  VB-42, VB-53, 391,  VB-48

Ortsmitte  VB-28, VB-42, VB-53,  VB-48

## Schadges

Schadges  VB-28, VB-42, VB-53,  VB-48

## Schlechtenwegen

Schlechtenwegen  VB-42, VB-53, 391,  VB-48

## Steinfurt

Steinfurt  VB-42, VB-53, 391,  VB-48

## Stockhausen

Kindergarten  VB-28

Ortsmitte  VB-28, VB-42, VB-53,  VB-48

**Herchenhain** → **Grebenhain**

**Hergersdorf** → **Schwalmtal**

**Höckersdorf** → **Mücke**


**Höingen** → **Homberg**

**Holzmühl** → **Freiensteinau**

## Homberg

Appenrod

Abzweig Neu-Ulrichstein  VB-13

Ortsmitte  VB-13, VB-81

## Bleidenrod

Kirche  VB-71, VB-81, MR-82

Nieder-Ohmer Weg  VB-71

## Büßfeld

Gießener Straße  VB-71, VB-81, MR-82

In der Rosselbach  VB-71, VB-81, MR-82

Kirche  VB-71, VB-81, MR-82

Neumühle  VB-81, MR-82

## Dannenrod

Dannenrod  VB-13, VB-81

## Deckenbach

Deckenbach  VB-81, MR-86

## Erbenhausen

Alsfelder Straße  VB-13, VB-81

Eckstraße  VB-13

# Haltestellenverzeichnis

## Gemeinde

Ortsteil	
Haltestelle	Linie
<b>Gontershausen</b>	
Edelhof	🚍 VB-81
<b>Haarhausen</b>	
Zum Hofacker	🚍 VB-81
<b>Höingen</b>	
Ortmitte	🚍 VB-81
<b>Homberg</b>	
Auf den Sandäckern	🚍 VB-81
Bahnhof	🚍 VB-71, MR-80, VB-81, MR-82
Berliner Straße	🚍 VB-13, VB-81
Burghain	🚍 VB-13, VB-71, MR-80, VB-81, MR-82
Friedhof	🚍 MR-80, MR-82
Gesamtschule	🚍 VB-13, VB-71, VB-81
Krebsmühle	🚍 VB-71, VB-81, MR-82
Neuhaus	🚍 VB-71, VB-81, MR-82
Rathaus	🚍 VB-13, VB-71, MR-80, VB-81, MR-82
Sportplatz	🚍 VB-71, VB-81, MR-82
Wäldershausen	🚍 VB-71
<b>Maulbach</b>	
Maulbach	🚍 VB-13, VB-81
<b>Nieder-Ofleiden</b>	
Am Steinbruch	🚍 MR-80, MR-82
Aumühle	🚍 MR-80, MR-82
Hochrainstraße	🚍 VB-71, VB-81
Schulstraße	🚍 MR-80, MR-82
<b>Ober-Ofleiden</b>	
Geisespitze	🚍 VB-81
Ohmcenter	🚍 VB-71, MR-80, VB-81, MR-82
Tannenweg	🚍 VB-71, MR-80, VB-81, MR-82
<b>Schadenbach</b>	
Schadenbach	🚍 VB-81
<b>Hopfgarten</b>	➔ Schwalmatal
<b>Hopfmansfeld</b>	➔ Lautertal
<b>Hörgenau</b>	➔ Lautertal
<b>Hutzdorf</b>	➔ Schlitz
<b>Ilbeshausen</b>	➔ Grebenhain
<b>Illdorf</b>	➔ Mücke
<b>Kaulstoß</b>	➔ Schotten
<b>Kestrich</b>	➔ Feldatal
<b>Kirtorf</b>	
<b>Arnshain</b>	
Dammeshof	🚍 VB-12
DGH	🚍 VB-12
Ortmitte	🚍 VB-12
<b>Gleimenhain</b>	
Außenliegend	🚍 VB-12
Gleimenhain	🚍 VB-12
<b>Heimertshausen</b>	
Heimertshausen	🚍 VB-13
<b>Kirtorf</b>	
Alsfelder Straße	🚍 VB-13
Marburger Straße	🚍 VB-13
Schule	🚍 VB-12, VB-13



# Haltestellenverzeichnis

## Gemeinde

Ortsteil		Linie
<b>Lehrbach</b>		
Ortsmitte		VB-13
Retschenhäuser Hof		VB-13
<b>Ober-Gleen</b>		
Am Komp		VB-13
Hersfelder Straße		VB-13
<b>Wahlen</b>		
Arnshainer Weg		VB-12
Neustädter Weg		VB-12
<b>Köddingen</b>	➔	<b>Feldatal</b>
<b>Kölzenhain</b>	➔	<b>Ulrichstein</b>
<b>Landenhausen</b>	➔	<b>Wartenberg</b>
<b>Lanzenhain</b>	➔	<b>Herbstein</b>
<b>Lauterbach</b>		
<b>Allmenrod</b>		
Kirche		VB-24
W.-Schlinsog-Straße		VB-24
<b>Frischborn</b>		
Feuerwehr		VB-24, VB-65
Im Lautergrund		VB-65
Kindergarten		VB-24
Schloss Eisenbach		VB-28, VB-90, VB-91, 391
Siedlung		VB-24, VB-65
<b>Heblos</b>		
Heblos		VB-24
<b>Lauterbach</b>		
Adolf-Spieß-Halle		VB-21, VB-24, VB-26, VB-65, VB-90, VB-91, 391
Adolf-Spieß-Straße		VB-21, VB-24
Altenheim		VB-21, VB-26
Am Hopfenberg		VB-21, VB-26
Am Wörth		VB-21,  VB-38
An der Gall		VB-21
An der Wascherde		VB-26
Blitzenrod Abzweig Frischborn		VB-24, VB-28, VB-65, VB-90, VB-91, 391
Blitzenrod Bechtheimer Straße		VB-28
Blitzenrod Brückenacker		VB-28
Blitzenrod Kirche		VB-24, VB-28, VB-65, VB-90, VB-91, 391
Blitzenrod Waldschlösschen		VB-24, VB-65
Burg		VB-21, VB-24, VB-26
Busbahnhof		VB-16, VB-21, VB-22, VB-24, VB-26, VB-28, VB-65, VB-90, VB-91, 391, 393  VB-38
Dirlammer Straße		VB-24
Eichbergschule		VB-22, VB-24, VB-26, VB-28
Eisenbacher Tor		VB-21, VB-22, VB-24, VB-26, VB-28
Friedhof		VB-21, VB-26
Fuldaer Straße		VB-21, VB-22, VB-26
Gartenstraße/Umgehungsstraße		VB-26
Gymnasium/Goldhelg		VB-22, VB-65, 391, 393
Hainigstraße		VB-21, VB-26
Holunderweg		VB-24
Jugendherberge		VB-22, 393,  VB-38
Kantstraße		VB-24
Karlstraße		VB-21, VB-26

# Haltestellenverzeichnis

## Gemeinde

### Ortsteil

Haltestelle	Linie
Nordbahnhof	RB45,  VB-16, VB-21, VB-22, VB-24, VB-26, VB-28, VB-65, VB-90, VB-91, 391, 393  VB-38
Nordbahnhof/In der Au	VB-22, 393
Nordbahnhof/Schlitzer Straße	VB-22, 393
Poststraße	VB-21
Schulzentrum Wascherde	VB-16, VB-22, VB-24, VB-26, VB-28, VB-65, 391, 393
Sportzentrum	VB-24, VB-26, VB-28, VB-65, VB-90, VB-91, 391
Sportzentrum/Sudetenweg	VB-21, VB-26
STI	VB-24
Taunusstraße	VB-21
Vogelsbergschule	VB-26, VB-65, 391, 393
Weserstraße	VB-21
<b>Maar</b>	
Friedhof	VB-22
Kirche	VB-21, VB-22
Kirche/Steinweg	VB-21, VB-22
Kreuzweg	VB-21, VB-22
Schule	VB-22
<b>Reuters</b>	
Reuters	VB-16, VB-22
<b>Rimlos</b>	
Alte Dorfstraße	VB-24
<b>Rudlos</b>	
Am Rothacker	VB-28
Kirche	VB-28
<b>Sickendorf</b>	
Sickendorf	VB-24
<b>Wallenrod</b>	
Bahnhof	VB-16, VB-22
Ortsmitte	VB-16, VB-22
Siedlung	VB-16, VB-22
<b>Wernges</b>	
Ortsmitte	VB-22,  VB-38
<b>Lautertal</b>	
<b>Dirlammen</b>	
DGH	VB-42, VB-53
Hopfmannsfelder Straße	VB-42, VB-53
Meicheser Straße	VB-24, VB-42, VB-53
<b>Eichelhain</b>	
DGH	VB-42, VB-53
Lanzenhainer Straße	VB-42, VB-53, VB-65
<b>Eichenrod</b>	
Abzweig Hörgenau	VB-53, VB-65
Herbsteiner Weg	VB-42, VB-53
Mühlstraße	VB-42, VB-53, VB-65
<b>Engelrod</b>	
Adlwanger Platz	VB-42, VB-53, VB-65
Kindergarten	VB-42
Schule	VB-42, VB-53
<b>Hopfmannsfeld</b>	
Hopfmannsfeld	VB-42, VB-53, VB-65
<b>Hörgenau</b>	
Hörgenau	VB-42, VB-53, VB-65

# Haltestellenverzeichnis

## Gemeinde

Ortsteil		Linie
<b>Meiches</b>		
Im Höfchen		☺ VB-24, VB-42, VB-53
Storndorfer Straße		☺ VB-24, VB-42, VB-53
<b>Lehrbach</b>	➔	<b>Kirtorf</b>
<b>Leusel</b>	➔	<b>Alsfeld</b>
<b>Liederbach</b>	➔	<b>Alsfeld</b>
<b>Lingelbach</b>	➔	<b>Alsfeld</b>
<b>Maar</b>	➔	<b>Lauterbach</b>
<b>Maulbach</b>	➔	<b>Homberg</b>
<b>Meiches</b>	➔	<b>Lautertal</b>
<b>Merlau</b>	➔	<b>Mücke</b>
<b>Metzlos</b>	➔	<b>Grebenhain</b>
<b>Metzlos-Gehaag</b>	➔	<b>Grebenhain</b>
<b>Michelbach</b>	➔	<b>Schotten</b>
<b>Mücke</b>		
Atzenhain		
Am Gottesrain		☺ VB-75
Ortsmitte		☺ VB-75, VB-78, VB-79
<b>Bernsfeld</b>		
Bernsfeld		☺ VB-75, VB-78
<b>Flensungen</b>		
Apotheke		☺ VB-76, VB-79
Ehrenmal		☺ VB-76, GI-77
Feuerwehr		☺ VB-76, VB-78, VB-79
Krautgarten		☺ VB-79
Mücke Bahnhof		☺ RB45, ☺ VB-75, VB-76, VB-78, VB-92
Post		☺ VB-76, VB-78, VB-79
Seenbachweg		☺ VB-76, VB-79
<b>Groß-Eichen</b>		
Sparkasse		☺ VB-76, VB-79
<b>Höckersdorf</b>		
Höckersdorf		☺ VB-76, VB-79
<b>Ilsdorf</b>		
Friedhof		☺ VB-76, VB-79
Hadergasse		☺ VB-76, VB-78, VB-79
<b>Merlau</b>		
Beune		☺ VB-78, VB-79
DGH		☺ VB-78, VB-79
Flensunger Weg		☺ VB-78, VB-79
Heegstraße		☺ VB-75, VB-76
Kirschgarten Abzw. Merlau		☺ VB-78
Kirschgarten Ort		☺ VB-78
Volksbank		☺ VB-76
<b>Nieder-Ohmen</b>		
Bahnhof		☺ RB45, ☺ VB-75, VB-78
Gesamtschule		☺ VB-75, VB-76, VB-77, VB-78, VB-79
Rathaus		☺ VB-75, VB-78, VB-79
Wallenbach		☺ VB-75
Windhain		☺ VB-75, VB-78
<b>Ober-Ohmen</b>		
Goethestraße		☺ VB-78
Grundschule		☺ VB-78, VB-79
Ohmstraße		☺ VB-78, VB-92

# Haltestellenverzeichnis

## Gemeinde

Ortsteil		Linie
Haltestelle		
Schillerstraße		VB-78
Ruppertenrod		
Nikolausmühle		VB-78
Unterdorf		VB-78, VB-79, VB-92
Sellnrod		
Feuerwehr		VB-76, VB-78, VB-79
Kirche		VB-76, VB-79
Tannenhof		VB-76, VB-79
Wettsaasen		
Wettsaasen		VB-78
<b>Münch-Leusel</b>	➔	<b>Alsfeld</b>
<b>Nieder-Breidenbach</b>	➔	<b>Romrod</b>
<b>Nieder-Gemünden</b>	➔	<b>Gemünden</b>
<b>Nieder-Moos</b>	➔	<b>Freiensteinau</b>
<b>Nieder-Ofleiden</b>	➔	<b>Homberg</b>
<b>Nieder-Ohmen</b>	➔	<b>Mücke</b>
<b>Nieder-Stoll</b>	➔	<b>Schlitz</b>
<b>Nösberts-Weidmoos</b>	➔	<b>Grebenhain</b>
<b>Ober-Breidenbach</b>	➔	<b>Romrod</b>
<b>Ober-Gleen</b>	➔	<b>Kirtorf</b>
<b>Ober-Moos</b>	➔	<b>Freiensteinau</b>
<b>Ober-Ofleiden</b>	➔	<b>Homberg</b>
<b>Ober-Ohmen</b>	➔	<b>Mücke</b>
<b>Ober-Seibertenrod</b>	➔	<b>Ulrichstein</b>
<b>Ober-Sorg</b>	➔	<b>Schwalmtal</b>
<b>Ober-Wegfurth</b>	➔	<b>Schlitz</b>
<b>Ohmes</b>	➔	<b>Antrifttal</b>
<b>Otterbach</b>	➔	<b>Gemünden</b>
<b>Pfordt</b>	➔	<b>Schlitz</b>
<b>Queck</b>	➔	<b>Schlitz</b>
<b>Radmühl I</b>	➔	<b>Freiensteinau</b>
<b>Radmühl II</b>	➔	<b>Freiensteinau</b>
<b>Rainrod</b>	➔	<b>Schotten</b>
<b>Rainrod</b>	➔	<b>Schwalmtal</b>
<b>Rebgeshain</b>	➔	<b>Ulrichstein</b>
<b>Reibertenrod</b>	➔	<b>Alsfeld</b>
<b>Reichlos</b>	➔	<b>Freiensteinau</b>
<b>Reimenrod</b>	➔	<b>Grebenu</b>
<b>Reinhards</b>	➔	<b>Freiensteinau</b>
<b>Renzendorf</b>	➔	<b>Schwalmtal</b>
<b>Reuters</b>	➔	<b>Lauterbach</b>
<b>Rimbach</b>	➔	<b>Schlitz</b>
<b>Rimlos</b>	➔	<b>Lauterbach</b>
<b>Rixfeld</b>	➔	<b>Herbstein</b>
<b>Romrod</b>		
Nieder-Breidenbach		
Nieder-Breidenbach		VB-15
Ober-Breidenbach		
Ortsmitte		VB-15
Romrod		
Kirche		VB-11, VB-15
Neue Straße		VB-15
Schule		VB-11, VB-15

# Haltestellenverzeichnis

## Gemeinde

Ortsteil

Haltestelle

Linie

Strebendorf

Strebendorf


 VB-15

Zell

Bahnhof

 RB45

Brunnenstraße

 VB-11, VB-15

**Rudingshain** → **Schotten**

**Rudlos** → **Lauterbach**

**Ruhlkirchen** → **Antrifttal**

**Rülfenrod** → **Gemünden**

**Ruppertenrod** → **Mücke**

**Salz** → **Freiensteinau**

**Sandlofs** → **Schlitz**

**Schadenbach** → **Homberg**


**Schadges** → **Herbstein**

**Schlechtenwegen** → **Herbstein**

## Schlitz

Bernshausen

Abzweig

 VB-90, VB-91, 393

Ortmitte

 393

Frauornbach

Fuldamühle

 393, 591

Ortmitte

 393, 591

Hartershausen

Hartershausen

 591

Hemmen

Hemmen

 591

Hutzdorf

Eichenweg

 393, 591

Grotersbachweg


 393

Ortmitte

 393, 591

Nieder-Stoll

Nieder-Stoll

 VB-90, VB-91, 393

Ober-Wegfurth

Ober-Wegfurth

 393

Pfordt

L3143

 591

Ortmitte

 393, 591

Queck

Gasthaus Valta

 393

Hersfelder Straße

 393

In der Winterlied

 393

Rimbach

Am Weihersbrunnen

 393

Auf dem Rasen

 393

Hinter dem Hof

 393

Sandlofs

Ortmitte

 393

Steg


 393

Schlitz

Bahnhof

 393, 591

Berleburg

 VB-90, VB-91, 393, 591

Gesamtschule






































 393, 591

Grundschule

 393, 591





































# Haltestellenverzeichnis

## Gemeinde

Ortsteil	Linie
Haltestelle	
Herrngartenstraße	 393, 591
Im Grund	 393
Im langen Feld	 393
Katholische Kirche	 591
Kreissparkasse	 VB-90, VB-91, 393, 591
Landesmusikakademie	 591
Post	 393, 591
Waldschänke	 393
Üllershausen	
Üllershausen	 591
Unter-Schwarz	
Unter-Schwarz	 393
Unter-Wegfurth	
Unter-Wegfurth	 393
Ützhausen	
Ützhausen	 VB-90, VB-91, 393
Willofs	
DGH	 393
Lauterbacher Straße	 393
<b>Schotten</b>	
Betzenrod	
B 276	 372
DGH	 VB-61, VB-65
Breungeshain	
Hoherodskopf	 VB-60, VB-91, VB-92, VB-93, VB-94, VB-95
Hoherodskopfstraße	 VB-94
Jugendherberge	 VB-60, VB-92, VB-93, VB-94
Ortsmitte	 VB-60, VB-92, VB-93
Parkplatz Heide	 VB-92
Waldsiedlung	 VB-60, VB-94
Zum Taufstein	 VB-91, VB-95
Burkhards	
Buchwaldsmühle	 FB-22, VB-60, 391
Gederner Weg	 FB-22, VB-60, 391
Busenborn	
Busenborn	 VB-60
Eichelsachsen	
Backhaus	 VB-60
Kirchweg	 VB-60
Einartshausen	
Bürgerhaus	 VB-61
Falltorhaus	 VB-61, 372
Röderstraße	 372
Schellnhof	 VB-61
Steinkaute	 VB-61
Eschenrod	
DGH	 VB-60
Ortsmitte	 VB-60
Götzen	
Feuerwehr	 VB-61, VB-65
Kaulstoß	
Kaulstoß	 FB-22, VB-60, 391

# Haltestellenverzeichnis

## Gemeinde

Ortsteil	
Haltestelle	Linie
<b>Michelbach</b>	
An der Kirche	 VB-60, VB-93
<b>Rainrod</b>	
Frankfurter Straße	 VB-93, 362
Niddatalssperre	 VB-93, 362
Rathausstraße	 VB-60, VB-61
<b>Rudingshain</b>	
Backhaus	 VB-65
Charlottenhöhe	 VB-92
<b>Schotten</b>	
Abzweig Kreiskrankenhaus	 372
Abzweig Vogelpark	 VB-60, VB-65, VB-92, VB-93
Gederner Straße	 VB-60
Gesamtschule	 VB-60, VB-61, VB-65
Grundschule	 VB-60, VB-61, VB-65
Haus Vogelsberg	 VB-60
Kreiskrankenhaus	 VB-60, VB-61, VB-65
Laubacher Straße	 VB-60, VB-61, VB-65, VB-92, 372
Residenz	 VB-61, VB-93, 362
Seestraße	 VB-61, VB-93, 362
Süd	 VB-61, VB-93, 362
Vogelpark	 VB-65
Vulkaneum	 VB-60, VB-61, VB-65, VB-93, 362, 372
<b>Sichenhausen</b>	
Kaulstoßer Straße	 FB-22, VB-60, 391
Sängerswaldstraße	 VB-94
<b>Wingershausen</b>	
Wingershausen	 VB-60
<b>Schwabenrod</b>	<b>→ Aisfeld</b>
<b>Schwalmtal</b>	
<b>Brauerschwend</b>	
Lauterbacher Straße	 VB-16
Schule	 VB-16
<b>Hergersdorf</b>	
Hergersdorf	 VB-16
Lindenstraße	 VB-16
<b>Hopfgarten</b>	
Hopfgarten	 VB-16
<b>Ober-Sorg</b>	
Ober-Sorg	 VB-16
<b>Rainrod</b>	
Rainrod	 VB-16
<b>Renzendorf</b>	
Mühlweg	 VB-16
<b>Storndorf</b>	
Dorfgemeinschaftshaus	 VB-16, VB-24
Hirsch	 VB-16
Meicheser Straße	 VB-24
Schule	 VB-16
<b>Unter-Sorg</b>	
Unter-Sorg	 VB-16
<b>Vadenrod</b>	
Am Hachberg	 VB-16

# Haltestellenverzeichnis

## Gemeinde

Ortsteil	
Haltestelle	Linie
Ortmitte	🚍 VB-16
<b>Schwarz</b>	➔ <b>Grebenau</b>
<b>Seibelsdorf</b>	➔ <b>Antrifttal</b>
<b>Sellnrod</b>	➔ <b>Mücke</b>
<b>Sichenhausen</b>	➔ <b>Schotten</b>
<b>Sickendorf</b>	➔ <b>Lauterbach</b>
<b>Steinfurt</b>	➔ <b>Herbstein</b>
<b>Stockhausen</b>	➔ <b>Herbstein</b>
<b>Storndorf</b>	➔ <b>Schwalmtal</b>
<b>Strebendorf</b>	➔ <b>Romrod</b>
<b>Stumpertenrod</b>	➔ <b>Feldatal</b>
<b>Udenhausen</b>	➔ <b>Grebenau</b>
<b>Üllershausen</b>	➔ <b>Schlitz</b>
<b>Ulrichstein</b>	
Bobenhausen II	
An der Brücke	🚍 VB-65, VB-76, VB-78, VB-79
Gilgbachhaus	🚍 VB-76, VB-79
Heutzenmühle	🚍 VB-79
Kirche	🚍 VB-76, VB-78
Feldkrücken	
Feldkrücken	🚍 VB-65
Helpershain	
Helpershain	🚍 VB-15, VB-65, VB-77
Kölzenhain	
Kölzenhain	🚍 VB-65
Ober-Seibertenrod	
Grünberger Straße	🚍 VB-78, VB-92
Heegholzweg	🚍 VB-76, VB-78
Kirche	🚍 VB-65, VB-76, VB-78, VB-79
Rebgeshain	
Rebgeshain	🚍 VB-65
Ulrichstein	
Grundschule	🚍 VB-15, VB-65, VB-76, VB-78
Lindenplatz	🚍 VB-15, VB-65, VB-76, VB-78, VB-92
Ohmstraße	🚍 VB-15, VB-76, VB-78, VB-92
Selgenhof	🚍 VB-65, VB-92
Wiesenhof	🚍 VB-65, VB-92
Unter-Seibertenrod	
Aussiedlerhof	🚍 VB-76, VB-78
DGH	🚍 VB-92
Ort	🚍 VB-65, VB-76, VB-78
Wohnfeld	
Wohnfeld	🚍 VB-65, VB-76, VB-78, VB-79
<b>Unter-Schwarz</b>	➔ <b>Schlitz</b>
<b>Unter-Seibertenrod</b>	➔ <b>Ulrichstein</b>
<b>Unter-Sorg</b>	➔ <b>Schwalmtal</b>
<b>Unter-Wegfurth</b>	➔ <b>Schlitz</b>
<b>Ützhausen</b>	➔ <b>Schlitz</b>
<b>Vadenrod</b>	➔ <b>Schwalmtal</b>
<b>Vaitshain</b>	➔ <b>Grebenhain</b>
<b>Vockenrod</b>	➔ <b>Antrifttal</b>
<b>Volkartshain</b>	➔ <b>Grebenhain</b>
<b>Wahlen</b>	➔ <b>Kirtorf</b>



# Haltstellenverzeichnis

## Gemeinde

Ortsteil

Haltestelle

Linie

<b>Wallenrod</b>	➔	<b>Lauterbach</b>
<b>Waltersdorf</b>	➔	<b>Grebenau</b>
<b>Wartenberg</b>		
Angersbach		
Bahnhof	⊗	RB45
Dachziegelwerk	⊗	VB-22, VB-26, 393
Lauterbacher Straße	⊗	VB-26, VB-90, VB-91, 393
Oval	⊗	VB-26
Rathaus	⊗	VB-26, VB-90, VB-91, 393
Schule	⊗	VB-22, VB-26, VB-28
Landenhausen		
Feuerwehr	⊗	VB-26, VB-28
Friedhof	⊗	VB-26, VB-28
Ortsmitte	⊗	VB-90, VB-91, 393
Siedlung	⊗	393
<b>Weidenau</b>	➔	<b>Freiensteinau</b>
<b>Wernges</b>	➔	<b>Lauterbach</b>
<b>Wettsaasen</b>	➔	<b>Mücke</b>
<b>Willofs</b>	➔	<b>Schlitz</b>
<b>Windhausen</b>	➔	<b>Feldatal</b>
<b>Wingershausen</b>	➔	<b>Schotten</b>
<b>Wohnfeld</b>	➔	<b>Ulrichstein</b>
<b>Wünschen-Moos</b>	➔	<b>Grebenhain</b>
<b>Zahmen</b>	➔	<b>Grebenhain</b>
<b>Zeilbach</b>	➔	<b>Feldatal</b>
<b>Zell</b>	➔	<b>Romrod</b>