

Haltestellenverzeichnis

Gemeinde

Ortsteil

Haltestelle

Linie

Allmenrod → **Lauterbach**

Alsfeld

Alsfeld

| | |
|----------------------------|---|
| Alicestraße | ☺ VB-12, VB-15, X39, 390, 394, 396, 474 |
| BAB Raststätte Pfefferhöhe | ☺ VB-15 |
| Bahnhof | ☺ G 45, ☺ VB-12, VB-13, VB-15, VB-16, X39, 390, 394, 396, 474 |
| Brauerei | ☺ VB-15 |
| Bürgermeister-Haas-Straße | ☺ VB-15 |
| Eduard-Becker-Straße | ☺ X39, 390, 394, 474 |
| Gerhart-Hauptmann-Schule | ☺ VB-12, VB-15, VB-16, 390, 394, 396 |
| Grüner Kranz | ☺ VB-16 |
| In der Krebsbach | ☺ VB-15, 396, 474 |
| Krankenhaus | ☺ VB-12, VB-16, 396 |
| Krankenhaus/Beerenwiese | ☺ VB-12, 396 |
| Lessingstraße | ☺ VB-12 |
| Max-Eyth-Schule | ☺ 474 |
| Neue Apotheke/Post | ☺ VB-12, 396 |
| New-Mills-Straße | ☺ VB-12 |
| Porschestraße | ☺ VB-12 |
| Punkthaus | ☺ VB-12 |
| Rückertstraße | ☺ VB-12 |
| Sandweg | ☺ VB-12 |
| Schillerstraße | ☺ VB-15 |
| Schwabenröder Straße | ☺ VB-12, 396 |
| Stadtschule | ☺ VB-15, VB-16 |
| Straßenbauamt | ☺ VB-15 |
| Umspannwerk | ☺ VB-12 |
| Virchowstraße | ☺ VB-12 |

Altenburg

| | |
|---------------|---------|
| Erbsengasse | ☺ VB-16 |
| Keidelsweg | ☺ VB-16 |
| Klingelhof | ☺ VB-16 |
| Rosenweg | ☺ VB-16 |
| Schwalnbrücke | ☺ VB-16 |

Angenrod

| | |
|-----------------------|---------|
| B 62 | ☺ VB-13 |
| Billertshäuser Straße | ☺ VB-11 |
| DGH | ☺ VB-11 |

Berfa

| | |
|--------------|-------|
| Am Sand | ☺ 394 |
| Biegenmühle | ☺ 394 |
| Kindergarten | ☺ 394 |
| Ortsmitte | ☺ 394 |

Billertshausen

| | |
|------------|----------------|
| Ortsmitte | ☺ VB-11, VB-13 |
| Werthmühle | ☺ VB-11, VB-13 |

Eifa

| | |
|-----------|------------|
| Ortsmitte | ☺ 390, 394 |
|-----------|------------|

Elbenrod

| | |
|-------------|-------|
| An der Leit | ☺ 394 |
| Obergasse | ☺ 394 |

Eudorf

| | |
|--------------|-------|
| Dotzelrod II | ☺ 394 |
|--------------|-------|

Haltestellenverzeichnis

Gemeinde

| Ortsteil | | Linie |
|-----------------------|---|-------------------|
| Haltestelle | | |
| Dotzelrod I | | 394 |
| Hellfeld | | X39, 394 |
| Ortsmitte | | X39, 394, 474 |
| Siedlung | | 394 |
| Fischbach | | |
| Ortsmitte | | VB-12 |
| Hattendorf | | |
| Afterode | | 394 |
| Auhof | | 394 |
| Berfhof | | 394 |
| Ortsmitte | | 394, 474 |
| Heidelberg | | |
| Am Kalkofen | | 396 |
| Holzburger Straße | | 396 |
| Im Wiesengrund | | 396 |
| Leusel | | |
| Leusel | | VB-13 |
| Liederbach | | |
| Liederbach | | VB-15 |
| Lingelbach | | |
| Königstraße | | 394, VB-38 |
| Münch-Leusel | | |
| Münch-Leusel | | 396 |
| Reibertenrod | | |
| Mittelweg | | VB-12 |
| Ortsmitte | | VB-12 |
| Schwabenrod | | |
| Bornstraße | | 396 |
| Dorfgemeinschaftshaus | | 396 |
| Altenburg | ➔ | Alsfeld |
| Altenschlirf | ➔ | Herbstein |
| Angenrod | ➔ | Alsfeld |
| Angersbach | ➔ | Wartenberg |
| Antrifftal | | |
| Bernsburg | | |
| Grubenmühle | | VB-12 |
| Ortsmitte | | VB-12 |
| Ohmes | | |
| Angenröder Straße | | VB-12, VB-13 |
| Schulstraße | | VB-12, VB-13 |
| Ruhlkirchen | | |
| Alsfelder Straße | | VB-12 |
| Aussiedlerhof | | VB-12 |
| Jaupenhof | | VB-12 |
| Schule | | VB-12 |
| Seibelsdorf | | |
| Ortsmitte | | VB-12 |
| Stausee | | VB-12 |
| Vockenrod | | |
| Vockenrod | | VB-12 |
| Appenrod | ➔ | Homburg |
| Arnshain | ➔ | Kirtorf |
| Atzenhain | ➔ | Mücke |

Haltstellenverzeichnis

Gemeinde

Ortsteil

Haltstelle

Linie

| | | |
|-----------------------|---|--------------------|
| Bannerod | → | Grebenhain |
| Berfa | → | Alsfeld |
| Bermuthshain | → | Grebenhain |
| Bernsburg | → | Antrifttal |
| Bernsfeld | → | Mücke |
| Bernshausen | → | Schlitz |
| Betzenrod | → | Schotten |
| Bieben | → | Grebenau |
| Billertshausen | → | Alsfeld |
| Bleidenrod | → | Homberg |
| Bobenhausen II | → | Ulrichstein |
| Brauerschwend | → | Schwalmtal |
| Breungeshain | → | Schotten |
| Burg-Gemünden | → | Gemünden |
| Burkhards | → | Schotten |
| Busenborn | → | Schotten |
| Büßfeld | → | Homberg |
| Crainfeld | → | Grebenhain |
| Dannenrod | → | Homberg |
| Deckenbach | → | Homberg |
| Dirlammen | → | Lautertal |
| Ehringshausen | → | Gemünden |
| Eichelhain | → | Lautertal |
| Eichelsachsen | → | Schotten |
| Eichenrod | → | Lautertal |
| Eifa | → | Alsfeld |
| Einartshausen | → | Schotten |
| Elbenrod | → | Alsfeld |
| Elpenrod | → | Gemünden |
| Engelrod | → | Lautertal |
| Erbenhausen | → | Homberg |
| Ermenrod | → | Feldatal |
| Eschenrod | → | Schotten |
| Eudorf | → | Alsfeld |
| Eulersdorf | → | Grebenau |

Feldatal

Ermenrod

Ermenrod  VB-15, VB-77

Groß-Felda

Ermenröder Straße  VB-77

Im Borngarten  VB-15, VB-77

Schellnhausen  VB-15, VB-77

Schule  VB-77

Schulstraße  VB-15, VB-77

Kestrich

Kestrich  VB-15, VB-77

Köddingen

Köddingen  VB-15, VB-77

Stumpertenrod

Stumpertenrod  VB-15, VB-77

Windhausen

Aussiedlerhof  VB-15

Ortsmitte  VB-15, VB-77

Haltestellenverzeichnis

Gemeinde

| Ortsteil | | Linie |
|---------------------|---|----------------------|
| Zeilbach | | |
| Burgmühle | | ☎ VB-15, VB-77 |
| Ortsmitte | | ☎ VB-15, VB-77 |
| Feldkrücken | ➔ | Ulrichstein |
| Fischbach | ➔ | Alsfeld |
| Flensungen | ➔ | Mücke |
| Fleschenbach | ➔ | Freiensteinau |
| Fraurombach | ➔ | Schlitz |

Freiensteinau

| | | |
|-----------------------|---|---------------------------------------|
| Fleschenbach | | |
| DGH | | ☎ VB-50, VB-52 |
| Freiensteinau | | |
| Fleschenbacher Straße | | ☎ VB-50, VB-52 |
| Kindergarten | | ☎ VB-51, VB-52 |
| Oberer Brückenweg | | ☎ VB-52 |
| Salzer Straße | | ☎ VB-50, VB-51, VB-52, MKK-98 |
| Schule | | ☎ VB-50, VB-51, VB-52 |
| Unterer Brückenweg | | ☎ VB-50, VB-51, VB-52, MKK-95, MKK-98 |
| Gunzenau | | |
| Kirche | | ☎ VB-50, VB-51 |
| Holzmühl | | |
| Holzmühl | | ☎ VB-50, VB-51, VB-52, MKK-95 |
| Nieder-Moos | | |
| Kirche | | ☎ VB-50, VB-51, VB-55 |
| Ober-Moos | | |
| Borngasse | | ☎ VB-52 |
| Friedhofsweg | | ☎ VB-50, VB-51, VB-52 |
| Kirche | | ☎ VB-50 |
| Radmühl I | | |
| Hintermühle | | ☎ VB-50, VB-52 |
| Salzbachstraße | | ☎ VB-50, VB-52 |
| Radmühl II | | |
| Birsteiner Straße | | ☎ VB-50, VB-52 |
| Dorfstraße | | ☎ VB-50, VB-52 |
| Reichlos | | |
| Reichlos | | ☎ VB-50, VB-51 |
| Reinhards | | |
| Ortsmitte | | ☎ VB-50, VB-51, MKK-98 |
| Weidenauer Straße | | ☎ VB-50, VB-51, MKK-98 |
| Salz | | |
| Ortsmitte | | ☎ VB-50, VB-52 |
| Speckenmühle | | ☎ VB-50, VB-52 |
| Weidenau | | |
| Am Berg | | ☎ VB-50, VB-51, MKK-98 |
| Am Wiesengrund | | ☎ VB-50, VB-51 |
| Aussiedlerhof | | ☎ VB-51, MKK-98 |
| Feuerwehr | | ☎ VB-51 |
| Hauptstraße | | ☎ VB-50 |
| Frischborn | ➔ | Lauterbach |

Gemünden

| | | |
|---------------------|--|----------------|
| Burg-Gemünden | | |
| Bleidenröder Straße | | ☎ VB-71, MR-82 |
| Ohmstraße | | ☎ VB-71, MR-82 |

Haltestellenverzeichnis

Gemeinde

Ortsteil

Haltestelle Linie

Schlossberg  VB-71, MR-82

Ehringshausen

Bahnhof  G 45

Friedhofstraße  VB-71

Gartenweg  VB-71

Torweg  VB-71

Elpenrod

Aussiedlerhof  VB-71

Ortsmitte  VB-71, VB-77

Hainbach

Hainbach  VB-71

Nieder-Gemünden

Bahnhof  G 45,  VB-71, MR-82

Brühlweg  VB-71, MR-82

Dicknertsmühle  VB-71

Kreuzung  VB-71, MR-82

Schule  VB-71

Otterbach

Ortsmitte  VB-71

Rüffenrod

Ortsmitte  VB-71

Gleimenhain → **Kirtorf**

Gontershausen → **Homberg**

Götzen → **Schotten**

Grebenu

Bieben

Am Haselstrauch  390, 394,  VB-38

Lingelbacher Straße  394,  VB-38

Merlos  390, 394,  VB-38

Eulersdorf

Auwa Chemie  390, 394,  VB-38

Friedhof  390, 394,  VB-38

Siedlung  390, 394,  VB-38

Grebenu

Kreissparkasse  390, 394,  VB-38

Schule  390, 394

Reimenrod

Ortsmitte  394,  VB-38

Teichstraße  394,  VB-38

Schwarz

Im Eisfeld  390, 394,  VB-38

Im Seibelsborn  390, 394,  VB-38

Pfarrhecke  390,  VB-38

Udenhausen

Ortsmitte  390, 394,  VB-38

Wallersdorf

Am Kirchenpfad  390, 394,  VB-38

Märzrasen  394

Ortsmitte  390, 394,  VB-38

Grebenhain

Bannerod

Ortsmitte  VB-50, VB-55,  VB-56

Haltestellenverzeichnis

Gemeinde

| Ortsteil | | Linie |
|--------------------------|---|--|
| Bermuthshain | | |
| Fuldaer Straße | 🚍 | VB-50, VB-54 |
| Ober-Mooser Straße | 🚍 | VB-50, VB-51, VB-52, VB-54 |
| Crainfeld | | |
| Feuerwehr | 🚍 | VB-50, VB-55, 🚏VB-56 |
| Im Haigen | 🚍 | VB-50, VB-55, 🚏VB-56 |
| Grebenhain | | |
| Bahnhofstraße | 🚍 | VB-53, 391, 🚏VB-48 |
| Firma Gass | 🚍 | VB-53, 🚏VB-48 |
| Oberwald Parkplatz | 🚍 | VB-54, 391, 🚏VB-56 |
| Schule | 🚍 | VB-50, VB-51, VB-52, VB-53, VB-54, VB-55, VB-90, VB-95, 391, 🚏VB-48, VB-56 |
| Sparkasse | 🚍 | VB-50, VB-53, VB-90, VB-95, 391, 🚏VB-48, VB-56 |
| Hartmannshain | | |
| Lauterbacher Straße | 🚍 | VB-54, VB-90, VB-94, VB-95 |
| Oldtimer-Cafe | 🚍 | VB-54, 391 |
| Querweg | 🚍 | VB-54, 391 |
| Heisters | | |
| Heisters | 🚍 | VB-50, VB-55, 🚏VB-56 |
| Herchenhain | | |
| Herchenhain | 🚍 | VB-54, VB-94, 391 |
| Ilbeshausen | | |
| Herbsteiner Straße | 🚍 | VB-90 |
| Hindenburgstraße | 🚍 | VB-53, VB-91, VB-95, 391 |
| Hochwaldhausen | 🚍 | VB-53, VB-91, VB-95, 391 |
| Metzlos | | |
| Firma Robbe | 🚍 | VB-50, VB-55 |
| Metzlos | 🚍 | VB-50, VB-55, 🚏VB-56 |
| Metzlos-Gehaag | | |
| Metzlos-Gehaag | 🚍 | VB-50, VB-55, 🚏VB-56 |
| Nösberts-Weidmoos | | |
| Nösberts-Weidmoos | 🚍 | VB-53, 391, 🚏VB-48, VB-56 |
| Vaitshain | | |
| Vaitshain | 🚍 | VB-53, 391, 🚏VB-48, VB-56 |
| Volkartshain | | |
| Volkartshain | 🚍 | VB-50, VB-54, 391 |
| Wünschen-Moos | | |
| Wünschen-Moos | 🚍 | VB-50, VB-55, 🚏VB-56 |
| Zahmen | | |
| Aussiedlerhof | 🚍 | VB-50, VB-55, 🚏VB-56 |
| Ortmitte | 🚍 | VB-50, VB-55, 🚏VB-56 |
| Groß-Eichen | ➔ | Mücke |
| Groß-Felda | ➔ | Feldatal |
| Gunzenau | ➔ | Freiensteinau |
| Haarhausen | ➔ | Homberg |
| Hainbach | ➔ | Gemünden |
| Hartershhausen | ➔ | Schlitz |
| Hartmannshain | ➔ | Grebenhain |
| Hattendorf | ➔ | Alsfeld |
| Heblos | ➔ | Lauterbach |
| Heidelbach | ➔ | Alsfeld |
| Heimertshausen | ➔ | Kirtorf |
| Heisters | ➔ | Grebenhain |

Haltstellenverzeichnis

Gemeinde

Ortsteil

Haltstelle

Linie

Helpershain → **Ulrichstein**

Hemmen → **Schlitz**

Herbstein

Altschlirf

An der Kirche 🚍 VB-42, VB-53, 391

Ortsmitte 🚍 VB-42, VB-53, 391, 🚍^{ALT} VB-48

Herbstein

CVJM-Feriedorf 🚍 VB-42, VB-53, 391

Hessenstraße 🚍 VB-53, VB-90, VB-91, 391, 🚍^{ALT} VB-48

Lanzenhainer Straße 🚍 VB-42, VB-53, 391

Oberdorfstraße 🚍 VB-42, VB-53, VB-90, VB-91, 391, 🚍^{ALT} VB-48

Schule 🚍 VB-42, VB-53

Thermalbad 🚍 VB-53, VB-90, VB-91, 391, 🚍^{ALT} VB-48

Lanzenhain

Geflügelfarm 🚍 VB-42, VB-53, 391

Ortsmitte 🚍 VB-42, VB-53, 391

Rixfeld

B 275 🚍 VB-90, VB-91, 391

Bahnhof 🚍 VB-42, VB-53, 391, 🚍^{ALT} VB-48

Ortsmitte 🚍 VB-42, VB-53, 🚍^{ALT} VB-48

Schadges

Schadges 🚍 VB-42, VB-53, 🚍^{ALT} VB-48

Schlechtenwegen

Schlechtenwegen 🚍 VB-42, VB-53, 391, 🚍^{ALT} VB-48

Steinfurt

Steinfurt 🚍 VB-42, VB-53, 391, 🚍^{ALT} VB-48

Stockhausen

Ortsmitte 🚍 VB-28, VB-42, VB-53, 🚍^{ALT} VB-48

Herchenhain → **Grebenhain**

Hergersdorf → **Schwalmtal**

Höckersdorf → **Mücke**

Höingen → **Homberg**

Holzmühl → **Freiensteinau**

Homberg

Appenrod

Ortsmitte 🚍 VB-13, VB-81

Bleidenrod

Kirche 🚍 VB-71, VB-81, MR-82

Nieder-Ohmer Weg 🚍 VB-71

Büßfeld

Gießener Straße 🚍 VB-71, VB-81, MR-82

In der Rosselbach 🚍 VB-71, VB-81, MR-82

Kirche 🚍 VB-71, VB-81, MR-82

Neumühle 🚍 VB-81, MR-82

Dannenrod

Dannenrod 🚍 VB-13, VB-81

Deckenbach

Deckenbach 🚍 VB-81, MR-86

Erbenhausen

































Alsfelder Straße 🚍 VB-13, VB-81

Gontershausen

Edelhof 🚍 VB-81

Haltestellenverzeichnis

Gemeinde

| Ortsteil | | Linie |
|---------------------|---|-----------------------------------|
| Haarhausen | | |
| Zum Hofacker |  | VB-81 |
| Höingen | | |
| Ortsmitte |  | VB-81 |
| Homburg | | |
| Auf den Sandäckern |  | VB-81 |
| Bahnhof |  | VB-71, MR-80, VB-81, MR-82 |
| Berliner Straße |  | VB-13, VB-81 |
| Burghain |  | VB-13, VB-71, MR-80, VB-81, MR-82 |
| Friedhof |  | MR-80, MR-82 |
| Gesamtschule |  | VB-71, VB-81 |
| Kreismühle |  | VB-71, VB-81, MR-82 |
| Neuhaus |  | VB-71, VB-81, MR-82 |
| Rathaus |  | VB-13, VB-71, MR-80, VB-81, MR-82 |
| Sportplatz |  | VB-71, VB-81, MR-82 |
| Wäldershausen |  | VB-71 |
| Maulbach | | |
| Maulbach |  | VB-81 |
| Nieder-Ofleiden | | |
| Am Steinbruch |  | MR-80, MR-82 |
| Aumühle |  | MR-80, MR-82 |
| Hochrainstraße |  | VB-71, VB-81 |
| Schulstraße |  | MR-80, MR-82 |
| Ober-Ofleiden | | |
| Geisespitze |  | VB-81 |
| Ohmcenter |  | VB-71, MR-80, VB-81, MR-82 |
| Tannenweg |  | VB-71, MR-80, VB-81, MR-82 |
| Schadenbach | | |
| Schadenbach |  | VB-81 |
| Hopfgarten | ➔ | Schwalmtal |
| Hopfmansfeld | ➔ | Lautertal |
| Hörgenau | ➔ | Lautertal |
| Hutzdorf | ➔ | Schlitz |
| Ilbeshausen | ➔ | Grebenhain |
| Illdorf | ➔ | Mücke |
| Kaulstoß | ➔ | Schotten |
| Kestrich | ➔ | Feldatal |
| Kirtorf | | |
| Arnshain | | |
| Dammeshof |  | VB-12 |
| DGH |  | VB-12 |
| Ortsmitte |  | VB-12 |
| Gleimenhain | | |
| Außenliegend |  | VB-12 |
| Gleimenhain |  | VB-12 |
| Heimertshausen | | |
| Heimertshausen |  | VB-13 |
| Kirtorf | | |
| Alsfelder Straße |  | VB-13 |
| Marburger Straße |  | VB-13 |
| Schule |  | VB-12 |
| Lehrbach | | |
| Ortsmitte |  | VB-13 |

















Haltestellenverzeichnis

Gemeinde














| Ortsteil | Haltestelle | Linie |
|---------------------|-------------------------------|---|
| | Retschenhäuser Hof | ☞ VB-13 |
| Ober-Gleen | Hersfelder Straße | ☞ VB-13 |
| Wahlen | Arnshainer Weg | ☞ VB-12 |
| | Neustädter Weg | ☞ VB-12 |
| Köddingen | → | Feldatal |
| Kölzenhain | → | Ulrichstein |
| Landenhausen | → | Wartenberg |
| Lanzenhain | → | Herbstein |
| Lauterbach | | |
| Allmenrod | Kirche | ☞ VB-24 |
| | W.-Schlinsog-Straße | ☞ VB-24 |
| Frischborn | Feuerwehr | ☞ VB-24, VB-65 |
| | Im Lautergrund | ☞ VB-65 |
| | Schloss Eisenbach | ☞ VB-28, VB-90, VB-91, 391 |
| | Siedlung | ☞ VB-24, VB-65 |
| Heblös | Heblös | ☞ VB-24 |
| Lauterbach | Adolf-Spieß-Halle | ☞ VB-21, VB-26, VB-65, VB-90, VB-91, 391 |
| | Adolf-Spieß-Straße | ☞ VB-21, VB-24 |
| | Altenheim | ☞ VB-21 |
| | Am Hopfenberg | ☞ VB-21 |
| | Am Wörth | ☞ VB-21, ☞ VB-38 |
| | An der Gall | ☞ VB-21 |
| | An der Wascherde | ☞ VB-26 |
| | Blitzenrod Abzweig Frischborn | ☞ VB-28, VB-65, VB-90, VB-91, 391 |
| | Blitzenrod Bechtheimer Straße | ☞ VB-28 |
| | Blitzenrod Brückenacker | ☞ VB-28 |
| | Blitzenrod Kirche | ☞ VB-28, VB-65, VB-90, VB-91, 391 |
| | Blitzenrod Waldschlösschen | ☞ VB-65 |
| | Burg | ☞ VB-21, VB-24 |
| | Busbahnhof | ☞ VB-16, VB-21, VB-22, VB-24, VB-26, VB-28, VB-65, VB-90, VB-91, 391, 393 ☞ VB-38 |
| | Eichbergsschule | ☞ VB-22 |
| | Eisenbacher Tor | ☞ VB-21, VB-22, VB-24, VB-26, VB-28 |
| | Fuldaer Straße | ☞ VB-22, VB-26 |
| | Gymnasium/Goldhelg | ☞ VB-22, VB-65, 391, 393 |
| | Hainigstraße | ☞ VB-21 |
| | Holunderweg | ☞ VB-24 |
| | Jugendherberge | ☞ VB-22, 393, ☞ VB-38 |
| | Kantstraße | ☞ VB-24 |
| | Karlstraße | ☞ VB-21 |
| | Nordbahnhof | ☞ G 45, ☞ VB-16, VB-21, VB-22, VB-24, VB-26, VB-28, VB-65, VB-90, VB-91, 391, 393 ☞ VB-38 |
| | Nordbahnhof/In der Au | ☞ VB-22, 391, 393 |
| | Nordbahnhof/Schlitzer Straße | ☞ VB-22, 391, 393 |
| | Schulzentrum Wascherde | ☞ VB-16, VB-22, VB-65, 391, 393 |
| | Sportzentrum | ☞ VB-26, VB-28, VB-65, VB-90, VB-91, 391 |
| | Sportzentrum/Sudetenweg | ☞ VB-21 |

Haltestellenverzeichnis

Gemeinde

| Ortsteil | |
|-------------------|--|
| Haltestelle | Linie |
| Vogelsbergschule |  VB-65, 391, 393 |
| Maar | |
| Friedhof |  VB-22 |
| Kirche |  VB-21, VB-22 |
| Kirche/Steinweg |  VB-22 |
| Kreuzweg |  VB-21, VB-22 |
| Schule |  VB-22 |
| Reuters | |
| Reuters |  VB-16, VB-22 |
| Rimlos | |
| Alte Dorfstraße |  VB-24 |
| Rudlos | |
| Am Rothacker |  VB-28 |
| Kirche |  VB-28 |
| Sickendorf | |
| Sickendorf |  VB-24 |
| Wallenrod | |
| Bahnhof |  VB-16, VB-22 |
| Ortmitte |  VB-16, VB-22 |
| Siedlung |  VB-16, VB-22 |
| Wernges | |
| Ortmitte |  VB-22,  VB-38 |

Lautertal

| | |
|-----------------------|---|
| Dirlammen | |
| DGH |  VB-42, VB-53 |
| Hopfmansfelder Straße |  VB-42, VB-53 |
| Meicheser Straße |  VB-24, VB-42, VB-53 |
| Eichelhain | |
| DGH |  VB-42, VB-53 |
| Langenhainer Straße |  VB-42, VB-53, VB-65 |
| Eichenrod | |
| Abzweig Hörgenau |  VB-53, VB-65 |
| Herbsteiner Weg |  VB-42, VB-53 |
| Mühlstraße |  VB-42, VB-53, VB-65 |
| Engelrod | |
| Adlwanger Platz |  VB-42, VB-53, VB-65 |
| Kindergarten |  VB-42 |
| Schule |  VB-42, VB-53 |
| Hopfmansfeld | |
| Hopfmansfeld |  VB-42, VB-53, VB-65 |
| Hörgenau | |
| Hörgenau |  VB-42, VB-53, VB-65 |
| Meiches | |
| Im Höfchen |  VB-24, VB-42, VB-53 |
| Storndorfer Straße |  VB-24, VB-42, VB-53 |

| | | |
|-------------------|---|-------------------|
| Lehrbach | → | Kirtorf |
| Leusel | → | Alsfeld |
| Liederbach | → | Alsfeld |
| Lingelbach | → | Alsfeld |
| Maar | → | Lauterbach |
| Maulbach | → | Homberg |
| Meiches | → | Lautertal |
| Merlau | → | Mücke |

Haltestellenverzeichnis

Gemeinde

| Ortsteil | | Linie |
|---------------------------|---|--------------------------------------|
| Metzlos | ➔ | Grebenhain |
| Metzlos-Gehaag | ➔ | Grebenhain |
| Michelbach | ➔ | Schotten |
| Mücke | | |
| Atzenhain | | |
| Am Gottesrain | | 🚍 VB-75 |
| Ortsmitte | | 🚍 VB-75, VB-78, VB-79 |
| Bernsfeld | | |
| Bernsfeld | | 🚍 VB-75, VB-78 |
| Flensungen | | |
| Ehrenmal | | 🚍 VB-76, GI-77 |
| Feuerwehr | | 🚍 VB-76, VB-78, VB-79 |
| Industrieweg | | 🚍 VB-76, VB-78, VB-79 |
| Krautgarten | | 🚍 VB-79 |
| Mücke Bahnhof | | 🚍 G 45, 🚍 VB-75, VB-76, VB-78, VB-92 |
| Seenbachweg | | 🚍 VB-76, VB-79 |
| Groß-Eichen | | |
| Mühlecke | | 🚍 VB-76, VB-79 |
| Wadenhäuser Mühle | | 🚍 VB-76, VB-79 |
| Höckersdorf | | |
| Höckersdorf | | 🚍 VB-76, VB-79 |
| Ilsdorf | | |
| Friedhof | | 🚍 VB-76, VB-79 |
| Hadergasse | | 🚍 VB-76, VB-78, VB-79 |
| Merlau | | |
| Beune | | 🚍 VB-78, VB-79 |
| DGH | | 🚍 VB-78, VB-79 |
| Flensunger Weg | | 🚍 VB-78, VB-79 |
| Grünberger Weg | | 🚍 VB-76 |
| Heegstraße | | 🚍 VB-75, VB-76 |
| Kirschgarten Abzw. Merlau | | 🚍 VB-78 |
| Kirschgarten Ort | | 🚍 VB-78 |
| Nieder-Ohmen | | |
| Bahnhof | | 🚍 G 45, 🚍 VB-75, VB-78 |
| Gesamtschule | | 🚍 VB-75, VB-76, VB-77, VB-78, VB-79 |
| Rathaus | | 🚍 VB-75, VB-78, VB-79 |
| Wallenbach | | 🚍 VB-75 |
| Windhain | | 🚍 VB-75, VB-78 |
| Ober-Ohmen | | |
| Goethestraße | | 🚍 VB-78 |
| Grundschule | | 🚍 VB-78, VB-79 |
| Ohmstraße | | 🚍 VB-78, VB-92 |
| Schillerstraße | | 🚍 VB-78 |
| Ruppertenrod | | |
| Nikolausmühle | | 🚍 VB-78 |
| Unterdorf | | 🚍 VB-77, VB-78, VB-79, VB-92 |
| Sellnrod | | |
| Feuerwehr | | 🚍 VB-76, VB-78, VB-79 |
| Kirche | | 🚍 VB-76, VB-79 |
| Tannenhof | | 🚍 VB-76, VB-79 |
| Wettsaasen | | |
| Wettsaasen | | 🚍 VB-78 |
| Münch-Leusel | ➔ | Alsfeld |

Haltestellenverzeichnis

Gemeinde

| Ortsteil | Haltestelle | Linie |
|---------------|---------------------------|-----------------|
| | Nieder-Breidenbach | → Romrod |
| | Nieder-Gemünden | → Gemünden |
| | Nieder-Moos | → Freiensteinau |
| | Nieder-Ofleiden | → Homberg |
| | Nieder-Ohmen | → Mücke |
| | Nieder-Stoll | → Schlitz |
| | Nösberts-Weidmoos | → Grebenhain |
| | Ober-Breidenbach | → Romrod |
| | Ober-Gleen | → Kirtorf |
| | Ober-Moos | → Freiensteinau |
| | Ober-Ofleiden | → Homberg |
| | Ober-Ohmen | → Mücke |
| | Ober-Seibertenrod | → Ulrichstein |
| | Ober-Sorg | → Schwalmthal |
| | Ober-Wegfurth | → Schlitz |
| | Ohmes | → Antrifttal |
| | Otterbach | → Gemünden |
| | Pfordt | → Schlitz |
| | Queck | → Schlitz |
| | Radmühl I | → Freiensteinau |
| | Radmühl II | → Freiensteinau |
| | Rainrod | → Schotten |
| | Rainrod | → Schwalmthal |
| | Rebgeshain | → Ulrichstein |
| | Reibertenrod | → Alsfeld |
| | Reichlos | → Freiensteinau |
| | Reimenrod | → Grebenau |
| | Reinhards | → Freiensteinau |
| | Renzendorf | → Schwalmthal |
| | Reuters | → Lauterbach |
| | Rimbach | → Schlitz |
| | Rimlos | → Lauterbach |
| | Rixfeld | → Herbstein |
| Romrod | | |
| | Nieder-Breidenbach | |
| | Nieder-Breidenbach | ⊗ VB-15 |
| | Ober-Breidenbach | |
| | Ortsmitte | ⊗ VB-15 |
| | Romrod | |
| | Kirche | ⊗ VB-11, VB-15 |
| | Neue Straße | ⊗ VB-15 |
| | Schule | ⊗ VB-11, VB-15 |
| | Strebendorf | |
| | Strebendorf | ⊗ VB-15 |
| | Zell | |
| | Bahnhof | ⊗ G 45 |
| | Brunnenstraße | ⊗ VB-11, VB-15 |
| | Rudingshain | → Schotten |
| | Rudlos | → Lauterbach |
| | Ruhlkirchen | → Antrifttal |
| | Rülfenrod | → Gemünden |
| | Ruppertenrod | → Mücke |
| | Salz | → Freiensteinau |

Haltestellenverzeichnis

Gemeinde

Ortsteil

Haltestelle

Linie

Sandlofs → **Schlitz**

Schadenbach → **Homburg**

Schadges → **Herbstein**

Schlechtenwegen → **Herbstein**

Schlitz

Bernshausen

Abzweig  VB-90, VB-91, 393

Ortmitte  393

Frauornbach

Fuldamühle  393, 591

Ortmitte  393, 591

Hartershausen

Hartershausen  591

Hemmen

Hemmen  591

Hutzdorf

Eichenweg  393, 591

Grotersbachweg  393

Ortmitte  393, 591

Nieder-Stoll

Nieder-Stoll  VB-90, VB-91, 393

Ober-Wegfurth

Ober-Wegfurth  393

Pfordt

L3143  591

Ortmitte  393, 591


Queck

Gasthaus Valta  393

Hersfelder Straße  393

In der Winterlied  393

Rimbach

Am Weihersbrunnen  393

Auf dem Rasen  393

Hinter dem Hof  393

Sandlofs

Ortmitte  393

Steg  393

Schlitz

Bahnhof  393, 591

Berleburg  VB-90, VB-91, 393, 591

Gesamtschule  393, 591

Grundschule  393, 591


Herrngartenstraße  393, 591


Im Grund  393

Im langen Feld  393

Katholische Kirche  591

Kreissparkasse  VB-90, VB-91, 393, 591

Landesmusikakademie  591

Post  393, 591

Waldschänke  393






Üllershausen

Üllershausen  591































Haltestellenverzeichnis

Gemeinde

Ortsteil

| Haltestelle | Linie |
|---------------------|---|
| Unter-Schwarz | |
| Unter-Schwarz |  393 |
| Unter-Wegfurth | |
| Unter-Wegfurth |  393 |
| Ützhausen | |
| Ützhausen |  VB-90, VB-91, 393 |
| Willofs | |
| DGH |  393 |
| Lauterbacher Straße |  393 |

Schotten

| | |
|--------------------------|--|
| Betzenrod | |
| B 276 |  372 |
| DGH |  VB-61, VB-65 |
| Breungeshain | |
| Hoherodskopf |  VB-60, VB-91, VB-92, VB-93, VB-94, VB-95 |
| Hoherodskopfstraße |  VB-92, VB-93, VB-94 |
| Jugendherberge |  VB-60, VB-92, VB-93, VB-94 |
| Ortsmitte |  VB-60 |
| Parkplatz Heide |  VB-92 |
| Waldsiedlung |  VB-60, VB-94 |
| Zum Taufstein |  VB-91, VB-95 |
| Burkhards | |
| Buchwaldsmühle |  FB-22, VB-60, 391 |
| Gederner Weg |  FB-22, VB-60, 391 |
| Busenborn | |
| Busenborn |  VB-60 |
| Eichelsachsen | |
| Backhaus |  VB-60 |
| Kirchweg |  VB-60 |
| Einarthshausen | |
| Bürgerhaus |  VB-61 |
| Falltorhaus |  VB-61, 372 |
| Röderstraße |  372 |
| Schellnhof |  VB-61 |
| Steinkaute |  VB-61 |
| Eschenrod | |
| Ortsmitte |  VB-60 |
| Götzen | |
| Feuerwehr |  VB-61, VB-65 |
| Kaulstoß | |
| Kaulstoß |  FB-22, VB-60, 391 |
| Michelbach | |
| An der Kirche |  VB-60, VB-93 |
| Rainrod | |
| Frankfurter Straße |  VB-93, 362 |
| Niddatalperre |  VB-93, 362 |
| Rathausstraße |  VB-61 |
| Rudingshain | |
| Backhaus |  VB-65 |
| Charlottenhöhe |  VB-92 |
| Schotten | |
| Abzweig Kreiskrankenhaus |  372 |
| Abzweig Vogelpark |  VB-60, VB-65, VB-92, VB-93 |

Haltestellenverzeichnis

Gemeinde

| Ortsteil | | Linie |
|-----------------------|----------|---|
| Haltestelle | | |
| Gederner Straße | | VB-60 |
| Gesamtschule | | VB-61, VB-65 |
| Grundschule | | VB-60, VB-61, VB-65 |
| Haus Vogelsberg | | VB-60 |
| Kreiskrankenhaus | | VB-60, VB-61, VB-65 |
| Laubacher Straße | | VB-61, VB-65, 372 |
| Residenz | | VB-61, VB-93, 362 |
| Seestraße | | VB-61, VB-93, 362 |
| Süd | | VB-61, VB-93, 362 |
| Vogelpark | | VB-65 |
| Vulkaneum | | VB-60, VB-61, VB-65, VB-92, VB-93, 362, 372 |
| Sichenhausen | | |
| Kaulstoßer Straße | | FB-22, VB-60, 391 |
| Sängerswaldstraße | | VB-94 |
| Wingershausen | | |
| Wingershausen | | VB-60 |
| Schwabenrod | ➔ | Alsfeld |
| Schwalmtal | | |
| Brauerschwend | | |
| Lauterbacher Straße | | VB-16 |
| Schule | | VB-16 |
| Hergersdorf | | |
| Hergersdorf | | VB-16 |
| Lindenstraße | | VB-16 |
| Hopfgarten | | |
| Hopfgarten | | VB-16 |
| Ober-Sorg | | |
| Ober-Sorg | | VB-16 |
| Rainrod | | |
| Rainrod | | VB-16 |
| Renzendorf | | |
| Mühlweg | | VB-16 |
| Storndorf | | |
| Dorfgemeinschaftshaus | | VB-16, VB-24 |
| Hirsch | | VB-16 |
| Meicheseser Straße | | VB-24 |
| Schule | | VB-16 |
| Unter-Sorg | | |
| Unter-Sorg | | VB-16 |
| Vadenrod | | |
| Am Hachberg | | VB-16 |
| Ortsmitte | | VB-16 |
| Schwarz | ➔ | Grebenu |
| Seibelsdorf | ➔ | Antrifftal |
| Sellnrod | ➔ | Mücke |
| Sichenhausen | ➔ | Schotten |
| Sickendorf | ➔ | Lauterbach |
| Steinfurt | ➔ | Herbstein |
| Stockhausen | ➔ | Herbstein |
| Storndorf | ➔ | Schwalmtal |
| Strebendorf | ➔ | Romrod |
| Stumpertenrod | ➔ | Feldatal |
| Udenhausen | ➔ | Grebenu |




Haltestellenverzeichnis

Gemeinde

| Ortsteil | Haltestelle | Linie |
|---------------------------|---------------|-----------------------------------|
| Üllershausen | → Schlitz | |
| Ulrichstein | | |
| Bobenhausen II | | |
| An der Brücke | 🚍 | VB-65, VB-76, VB-78, VB-79 |
| Gilgbachhaus | 🚍 | VB-76, VB-79 |
| Heutzenmühle | 🚍 | VB-79 |
| Kirche | 🚍 | VB-76, VB-78 |
| Feldkrücken | | |
| Feldkrücken | 🚍 | VB-65 |
| Helpershain | | |
| Helpershain | 🚍 | VB-15, VB-65, VB-77 |
| Kölnzhain | | |
| Kölnzhain | 🚍 | VB-65 |
| Ober-Seibertenrod | | |
| Grünberger Straße | 🚍 | VB-78, VB-92 |
| Heegholzweg | 🚍 | VB-76, VB-78 |
| Kirche | 🚍 | VB-65, VB-76, VB-78, VB-79 |
| Rebgeshain | | |
| Rebgeshain | 🚍 | VB-65 |
| Ulrichstein | | |
| Grundschule | 🚍 | VB-15, VB-65, VB-76, VB-78 |
| Lindenplatz | 🚍 | VB-15, VB-65, VB-76, VB-78, VB-92 |
| Ohmstraße | 🚍 | VB-15, VB-65, VB-76, VB-78, VB-92 |
| Selgenhof | 🚍 | VB-65, VB-92 |
| Wiesenhof | 🚍 | VB-65, VB-92 |
| Unter-Seibertenrod | | |
| Aussiedlerhof | 🚍 | VB-76, VB-78 |
| DGH | 🚍 | VB-92 |
| Ort | 🚍 | VB-65, VB-76, VB-78 |
| Wohnfeld | | |
| Wohnfeld | 🚍 | VB-65, VB-76, VB-78, VB-79 |
| Unter-Schwarz | → Schlitz | |
| Unter-Seibertenrod | → Ulrichstein | |
| Unter-Sorg | → Schwalmtal | |
| Unter-Wegfurth | → Schlitz | |
| Ützhausen | → Schlitz | |
| Vadenrod | → Schwalmtal | |
| Vaitshain | → Grebenhain | |
| Vockenrod | → Antrifttal | |
| Volkartshain | → Grebenhain | |
| Wahlen | → Kirtorf | |
| Wallenrod | → Lauterbach | |
| Wallersdorf | → Grebenau | |
| Wartenberg | | |
| Angersbach | | |
| Bahnhof | 🚍 | G 45 |
| Dachziegelwerk | 🚍 | VB-22, VB-26, 393 |
| Lauterbacher Straße | 🚍 | VB-26, VB-90, VB-91, 393 |
| Oval | 🚍 | VB-26 |
| Rathaus | 🚍 | VB-26, VB-90, VB-91, 393 |
| Schule | 🚍 | VB-22 |
| Landenhausen | | |
| Feuerwehr | 🚍 | VB-26 |

Haltstellenverzeichnis

Gemeinde

| Ortsteil | | Linie |
|----------------------|----------|---|
| Haltestelle | | |
| Friedhof | |  VB-26 |
| Ortsmitte | |  VB-90, VB-91, 393 |
| Siedlung | |  393 |
| Weidenau | → | Freiensteinau |
| Werges | → | Lauterbach |
| Wettsaasen | → | Mücke |
| Willofs | → | Schlitz |
| Windhausen | → | Feldatal |
| Wingershausen | → | Schotten |
| Wohnfeld | → | Ulrichstein |
| Wünschen-Moos | → | Grebenhain |
| Zahmen | → | Grebenhain |
| Zeilbach | → | Feldatal |
| Zell | → | Romrod |