

# Haltestellenverzeichnis

## Gemeinde

Ortsteil

Haltestelle

Linie

**Allmenrod** → **Lauterbach**

## Alsfeld

Alsfeld

Alicestraße	☎ VB-12, VB-15, X33, X39, 390, 394, 396, 474
BAB Raststätte Pfefferhöhe	☎ VB-15
Bahnhof	☎ G 45, ☎ VB-12, VB-13, VB-15, VB-16, X33, X35, X39, 390, 394, 396, 474
Brauerei	☎ VB-15
Bürgermeister-Haas-Straße	☎ VB-15
Eduard-Becker-Straße	☎ X33, X39, 390, 394, 396, 474
Gerhart-Hauptmann-Schule	☎ VB-12, VB-13, VB-15, VB-16, 390, 394, 396
Grüner Kranz	☎ VB-16
In der Krebsbach	☎ VB-15, 396, 474
Krankenhaus	☎ VB-12, VB-16, 396
Krankenhaus/Beerenwiese	☎ VB-12, 396
Lessingstraße	☎ VB-12
Max-Eyth-Schule	☎ VB-15, 474
Neue Apotheke/Post	☎ VB-12, 396
New-Mills-Straße	☎ VB-12
Porschestraße	☎ VB-12
Punkthaus	☎ VB-12
Rückertstraße	☎ VB-12
Sandweg	☎ VB-12
Schillerstraße	☎ VB-12, VB-13, VB-15
Schwabenröder Straße	☎ VB-12, 396
Stadtschule	☎ VB-13, VB-15, VB-16
Straßenbauamt	☎ VB-15
Umspannwerk	☎ VB-12
Virchowstraße	☎ VB-12
Volkmarstraße	☎ VB-13, VB-15, VB-16

## Altenburg

Erbsengasse	☎ VB-16
Keidelsweg	☎ VB-16
Rosenweg	☎ VB-16
Schwalmbücke	☎ VB-16

## Angenrod

B 62	☎ VB-13, X35
Billertshäuser Straße	☎ VB-11, VB-15
DGH	☎ VB-11, VB-15

## Berfa

Am Sand	☎ 394
Biegenmühle	☎ 394
Kindergarten	☎ 394
Ortsmitte	☎ 394

## Billertshausen

Ortsmitte	☎ VB-11, VB-13, VB-15
Werthmühle	☎ VB-11, VB-13, VB-15

## Eifa

Ortsmitte	☎ X33, 390, 394
-----------	-----------------

## Elbenrod

An der Leit	☎ 394
Obergasse	☎ 394

# Haltestellenverzeichnis

## Gemeinde

Ortsteil		
Haltestelle		Linie
<b>Eudorf</b>		
Dotzelrod I		394
Dotzelrod II		394
Hellfeld		X39, 394, 396
Ortsmitte		X39, 394, 396, 474
Siedlung		394
<b>Fischbach</b>		
Fischbach		VB-12
<b>Hattendorf</b>		
Afterode		394
Auhof		394
Berhof		394
Ortsmitte		394, 474
<b>Heidelberg</b>		
Am Kalkofen		396
Holzburger Straße		396
Im Wiesengrund		396
<b>Leusel</b>		
Leusel		VB-13, X35
<b>Liederbach</b>		
Liederbach		VB-15
<b>Lingelbach</b>		
Königstraße		390, 394,  VB-38
<b>Münch-Leusel</b>		
Münch-Leusel		396
<b>Reibertenrod</b>		
Mittelweg		VB-12
Ortsmitte		VB-12
<b>Schwabenrod</b>		
Bornstraße		396
Dorfgemeinschaftshaus		396
<b>Altenburg</b>	→	<b>Alsfeld</b>
<b>Altenschlirf</b>	→	<b>Herbstein</b>
<b>Angenrod</b>	→	<b>Alsfeld</b>
<b>Angersbach</b>	→	<b>Wartenberg</b>
<b>Antrifttal</b>		
<b>Bernsburg</b>		
Grubenmühle		VB-12
Ortsmitte		VB-12
<b>Ohmes</b>		
Angenröder Straße		VB-12, VB-13
Schulstraße		VB-12, VB-13
<b>Ruhlkirchen</b>		
Alsfelder Straße		VB-12
Aussiedlerhof		VB-12
Jaupenhof		VB-12
Schule		VB-12
<b>Seibelsdorf</b>		
Ortsmitte		VB-12
Stausee		VB-12
<b>Vockenrod</b>		
Vockenrod		VB-12
<b>Appenrod</b>	→	<b>Homburg</b>

# Haltstellenverzeichnis

## Gemeinde

Ortsteil

Haltstelle

Linie

<b>Arnshain</b>	→	<b>Kirtorf</b>
<b>Atzenhain</b>	→	<b>Mücke</b>
<b>Bannerod</b>	→	<b>Grebenhain</b>
<b>Berfa</b>	→	<b>Alsfeld</b>
<b>Bermuthshain</b>	→	<b>Grebenhain</b>
<b>Bernsburg</b>	→	<b>Antrifftal</b>
<b>Bernsfeld</b>	→	<b>Mücke</b>
<b>Bernshausen</b>	→	<b>Schlitz</b>
<b>Betzenrod</b>	→	<b>Schotten</b>
<b>Bieben</b>	→	<b>Grebenau</b>
<b>Billertshausen</b>	→	<b>Alsfeld</b>
<b>Bleidenrod</b>	→	<b>Homberg</b>
<b>Bobenhausen II</b>	→	<b>Ulrichstein</b>
<b>Brauerschwend</b>	→	<b>Schwalmtal</b>
<b>Breungeshain</b>	→	<b>Schotten</b>
<b>Burg-Gemünden</b>	→	<b>Gemünden</b>
<b>Burkhards</b>	→	<b>Schotten</b>
<b>Busenborn</b>	→	<b>Schotten</b>
<b>Büßfeld</b>	→	<b>Homberg</b>
<b>Crainfeld</b>	→	<b>Grebenhain</b>
<b>Dannenrod</b>	→	<b>Homberg</b>
<b>Deckenbach</b>	→	<b>Homberg</b>
<b>Dirlammen</b>	→	<b>Lautertal</b>
<b>Ehringshausen</b>	→	<b>Gemünden</b>
<b>Eichelhain</b>	→	<b>Lautertal</b>
<b>Eichelsachsen</b>	→	<b>Schotten</b>
<b>Eichenrod</b>	→	<b>Lautertal</b>
<b>Eifa</b>	→	<b>Alsfeld</b>
<b>Einartshausen</b>	→	<b>Schotten</b>
<b>Elbenrod</b>	→	<b>Alsfeld</b>
<b>Elpenrod</b>	→	<b>Gemünden</b>
<b>Engelrod</b>	→	<b>Lautertal</b>
<b>Erbenhausen</b>	→	<b>Homberg</b>
<b>Ermenrod</b>	→	<b>Feldatal</b>
<b>Eschenrod</b>	→	<b>Schotten</b>
<b>Eudorf</b>	→	<b>Alsfeld</b>
<b>Eulersdorf</b>	→	<b>Grebenau</b>

## Feldatal

<b>Ermenrod</b>	
Ermenrod	🚍 VB-15, VB-77
<b>Groß-Felda</b>	
Ermenröder Straße	🚍 VB-77
Im Borngarten	🚍 VB-15, VB-77
Schellnhausen	🚍 VB-15, VB-77
Schule	🚍 VB-77
Schulstraße	🚍 VB-15, VB-77
<b>Kestrich</b>	
Kestrich	🚍 VB-15, VB-77
<b>Köddingen</b>	
Köddingen	🚍 VB-15, VB-77
<b>Stumpertenrod</b>	
Stumpertenrod	🚍 VB-15, VB-77





















































# Haltestellenverzeichnis

## Gemeinde

Ortsteil		Linie
Windhausen		
Aussiedlerhof	→	VB-15
Ortsmitte	→	VB-15, VB-77
Zeilbach		
Burgmühle	→	VB-15, VB-77
Ortsmitte	→	VB-15, VB-77
<b>Feldkrücken</b>	→	<b>Ulrichstein</b>
<b>Fischbach</b>	→	<b>Alsfeld</b>
<b>Flensungen</b>	→	<b>Mücke</b>
<b>Fleschenbach</b>	→	<b>Freiensteinau</b>
<b>Frauombach</b>	→	<b>Schlitz</b>
<b>Freiensteinau</b>		
Fleschenbach		
DGH	→	VB-50, VB-52
Freiensteinau		
Fleschenbacher Straße	→	VB-50, VB-52
Kindergarten	→	VB-51, VB-52
Oberer Brückenweg	→	VB-52
Salzer Straße	→	VB-50, VB-51, VB-52
Schule	→	VB-50, VB-51, VB-52
Unterer Brückenweg	→	VB-50, VB-51, VB-52
Gunzenau		
Kirche	→	VB-50, VB-51
Holzmühl		
Holzmühl	→	VB-50, VB-51, VB-52
Nieder-Moos		
Kirche	→	VB-50, VB-51, VB-55
Ober-Moos		
Borggasse	→	VB-52
Friedhofsweg	→	VB-51, VB-52
Kirche	→	VB-50
Radmühl I		
Hintermühle	→	VB-50, VB-52
Salzbachstraße	→	VB-50, VB-52
Radmühl II		
Birsteiner Straße	→	VB-50, VB-52, MKK-75
Dorfstraße	→	VB-50, VB-52
Reichlos		
Reichlos	→	VB-50, VB-51
Reinhards		
Ortsmitte	→	VB-50, VB-51
Weidenauer Straße	→	VB-50, VB-51
Salz		
Ortsmitte	→	VB-50, VB-52
Speckenmühle	→	VB-50, VB-52
Weidenau		
Am Berg	→	VB-50, VB-51
Am Wiesengrund	→	VB-50, VB-51
Aussiedlerhof	→	VB-51
Feuerwehr	→	VB-51
Hauptstraße	→	VB-50
<b>Frischborn</b>	→	<b>Lauterbach</b>
<b>Gemünden</b>		

# Haltestellenverzeichnis

## Gemeinde

Ortsteil		
Haltestelle		Linie
<b>Burg-Gemünden</b>		
Bleidenröder Straße		VB-71, MR-82
Ohmstraße		VB-71, MR-82
Schlossberg		VB-71, MR-82
<b>Ehringshausen</b>		
Bahnhof		G 45
Friedhofstraße		VB-71
Gartenweg		VB-71
Torweg		VB-71
<b>Elpenrod</b>		
Aussiedlerhof		VB-71
Ortsmitte		VB-71, VB-77
<b>Hainbach</b>		
Hainbach		VB-71
<b>Nieder-Gemünden</b>		
Bahnhof		G 45,  VB-71, MR-82
Brühlweg		VB-71, MR-82
Dicknermühle		VB-71
Kreuzung		VB-71, MR-82
Schule		VB-71
<b>Otterbach</b>		
Ortsmitte		VB-71
<b>Rüfenrod</b>		
Ortsmitte		VB-71
<b>Gleimenhain</b>	➔	<b>Kirtorf</b>
<b>Gontershausen</b>	➔	<b>Homberg</b>
<b>Götzen</b>	➔	<b>Schotten</b>
<b>Grebenu</b>		
<b>Bieben</b>		
Am Haselstrauch		390, 394,  VB-38
Lingelbacher Straße		390, 394,  VB-38
Merlos		390, 394,  VB-38
<b>Eulersdorf</b>		
Auwa Chemie		X33, 390,  VB-38
Friedhof		X33, 390,  VB-38
Siedlung		390,  VB-38
<b>Grebenu</b>		
Bremenweg		X33,  VB-38
Kreissparkasse		X33, 390, 394,  VB-38
Schule		390, 394
<b>Reimenrod</b>		
Ortsmitte		394,  VB-38
Teichstraße		390, 394,  VB-38
<b>Schwarz</b>		
Im Eisfeld		390,  VB-38
Im Seibelsborn		390,  VB-38
Pfarrhecke		X33, 390,  VB-38
<b>Udenhausen</b>		
Ortsmitte		390,  VB-38
<b>Wallersdorf</b>		
Am Kirchenpfad		X33, 390, 394,  VB-38
Märzrasen		394
Ortsmitte		X33, 390, 394,  VB-38

# Haltestellenverzeichnis

## Gemeinde

Ortsteil		
Haltestelle		Linie
<b>Grebeshain</b>		
Bannerod		
Ortsmitte	🚍	VB-50, VB-55, 🚏 VB-56
Bermuthshain		
Fuldaer Straße	🚍	VB-50, VB-54
Ober-Mooser Straße	🚍	VB-50, VB-51, VB-52, VB-54
Crainfeld		
Feuerwehr	🚍	VB-50, VB-55, 🚏 VB-56
Im Haigen	🚍	VB-50, VB-55, 🚏 VB-56
Grebeshain		
Bahnhofstraße	🚍	VB-53, 391, 🚏 VB-48
Fa. Gass	🚍	VB-53, 🚏 VB-48
Oberwald Parkplatz	🚍	VB-54, 391, 🚏 VB-56
Schule	🚍	VB-50, VB-51, VB-52, VB-53, VB-54, VB-55, VB-90, VB-95, 391 🚏 VB-48, VB-56
Sparkasse	🚍	VB-50, VB-53, VB-90, VB-95, 391, 🚏 VB-48, VB-56
Hartmannshain		
Lauterbacher Straße	🚍	VB-54, VB-90, VB-94, VB-95
Querweg	🚍	VB-54, 391
Schöne Aussicht	🚍	VB-54, 391
Heisters		
Heisters	🚍	VB-50, VB-55, 🚏 VB-56
Herchenhain		
Herchenhain	🚍	VB-54, VB-94, 391
Ilbeshausen		
Herbsteiner Straße	🚍	VB-90
Hindenburgstraße	🚍	VB-53, VB-91, VB-95, 391
Hochwaldhausen	🚍	VB-53, VB-91, VB-95, 391
Metzlos		
Fa. Robbe	🚍	VB-50, VB-55
Metzlos	🚍	VB-50, VB-55, 🚏 VB-56
Metzlos-Gehaag		
Metzlos-Gehaag	🚍	VB-50, VB-55, 🚏 VB-56
Nösberts-Weidmoos		
Nösberts-Weidmoos	🚍	VB-53, 391, 🚏 VB-48, VB-56
Vaitshain		
Vaitshain	🚍	VB-53, 391, 🚏 VB-48, VB-56
Volkartshain		
Volkartshain	🚍	VB-50, VB-54, 391
Wünschen-Moos		
Wünschen-Moos	🚍	VB-50, VB-55, 🚏 VB-56
Zahmen		
Aussiedlerhof	🚍	VB-50, VB-55, 🚏 VB-56
Ortsmitte	🚍	VB-50, VB-55, 🚏 VB-56
<b>Groß-Eichen</b>	➔	<b>Mücke</b>
<b>Groß-Felda</b>	➔	<b>Feldatal</b>
<b>Gunzenau</b>	➔	<b>Freiensteinau</b>
<b>Haarhausen</b>	➔	<b>Homberg</b>
<b>Hainbach</b>	➔	<b>Gemünden</b>
<b>Hartershausen</b>	➔	<b>Schlitz</b>
<b>Hartmannshain</b>	➔	<b>Grebeshain</b>
<b>Hattendorf</b>	➔	<b>Alsfeld</b>
<b>Heblos</b>	➔	<b>Lauterbach</b>

# Haltestellenverzeichnis

## Gemeinde

Ortsteil

Haltestelle

Linie

**Heidelberg** → **Alsfeld**

**Heimertshausen** → **Kirtorf**

**Heisters** → **Grebenhain**

**Helpershain** → **Ulrichstein**

**Hemmen** → **Schlitz**

## Herbstein

Altenschlirf

An der Kirche ☹ VB-42, VB-53, 391

Ortsmitte ☹ VB-42, VB-53, 391, **ALB** VB-48

Herbstein

CVJM-Feriendorf ☹ VB-42, VB-53, 391

Hessenstraße ☹ VB-53, VB-90, VB-91, 391, **ALB** VB-48

Lanzenhainer Straße ☹ VB-42, VB-53, 391

Oberdorfstraße ☹ VB-42, VB-53, VB-90, VB-91, 391, **ALB** VB-48

Schule ☹ VB-42, VB-53

Thermalbad ☹ VB-53, VB-90, VB-91, 391, **ALB** VB-48

Lanzenhain

Geflügelfarm ☹ VB-42, VB-53, 391

Ortsmitte ☹ VB-42, VB-53, 391

Rixfeld

B 275 ☹ VB-90, VB-91, 391

Bahnhof ☹ VB-42, VB-53, 391, **ALB** VB-48

Ortsmitte ☹ VB-28, VB-42, VB-53, **ALB** VB-48

Schadges

Schadges ☹ VB-28, VB-42, VB-53, **ALB** VB-48

Schlechtenwegen

Schlechtenwegen ☹ VB-42, VB-53, 391, **ALB** VB-48

Steinfurt

Steinfurt ☹ VB-42, VB-53, 391, **ALB** VB-48

Stockhausen

Kindergarten ☹ VB-28

Ortsmitte ☹ VB-28, VB-42, VB-53, **ALB** VB-48

**Herchenhain** → **Grebenhain**

**Hergersdorf** → **Schwalmtal**

**Höckersdorf** → **Mücke**

**Höingen** → **Homberg**

**Holzmühl** → **Freiensteinau**

## Homberg

Appenrod

Abzweig Neu-Ulrichstein ☹ VB-13

Ortsmitte ☹ VB-13, VB-81

Bleidenrod

Kirche ☹ VB-71, VB-81, MR-82

Nieder-Ohmer Weg ☹ VB-71

Büßfeld

Gießener Straße ☹ VB-71, VB-81, MR-82

In der Rosselbach ☹ VB-71, VB-81, MR-82

Kirche ☹ VB-71, VB-81, MR-82

Neumühle ☹ VB-81, MR-82

Dannenrod

Dannenrod ☹ VB-13, VB-81

Deckenbach

Deckenbach ☹ VB-81, MR-86

# Haltestellenverzeichnis

## Gemeinde

Ortsteil		Linie
<b>Erbenhausen</b>		
Alsfelder Straße	→	VB-13, VB-81
Eckstraße	→	VB-13
<b>Gontershausen</b>		
Edelhof	→	VB-81
<b>Haarhausen</b>		
Zum Hofacker	→	VB-81
<b>Höingen</b>		
Ortsmitte	→	VB-81
<b>Homberg</b>		
Auf den Sandäckern	→	VB-81
Bahnhof	→	VB-71, MR-80, VB-81, MR-82
Berliner Straße	→	VB-13, VB-81
Burghain	→	VB-13, VB-71, MR-80, VB-81, MR-82
Friedhof	→	MR-80, MR-82
Gesamtschule	→	VB-13, VB-71, VB-81
Krebsmühle	→	VB-71, VB-81, MR-82
Neuhaus	→	VB-71, VB-81, MR-82
Rathaus	→	VB-13, VB-71, MR-80, VB-81, MR-82
Sportplatz	→	VB-71, VB-81, MR-82
Wäldershausen	→	VB-71
<b>Maulbach</b>		
Maulbach	→	VB-13, VB-81
<b>Nieder-Ofleiden</b>		
Am Steinbruch	→	MR-80, MR-82
Aumühle	→	MR-80, MR-82
Hochrainstraße	→	VB-71, VB-81
Schulstraße	→	MR-80, MR-82
<b>Ober-Ofleiden</b>		
Geisespitze	→	VB-81
Ohmcenter	→	VB-71, MR-80, VB-81, MR-82
Tannenweg	→	VB-71, MR-80, VB-81, MR-82
<b>Schadenbach</b>		
Schadenbach	→	VB-81
<b>Hopfgarten</b>	→	<b>Schwalmtal</b>
<b>Hopfmansfeld</b>	→	<b>Lautertal</b>
<b>Hörgenau</b>	→	<b>Lautertal</b>
<b>Hutzdorf</b>	→	<b>Schlitz</b>
<b>Ilbeshausen</b>	→	<b>Grebenhain</b>
<b>Illdorf</b>	→	<b>Mücke</b>
<b>Kaulstoß</b>	→	<b>Schotten</b>
<b>Kestrich</b>	→	<b>Feldatal</b>
<b>Kirtorf</b>		
<b>Arnshain</b>		
Dammeshof	→	VB-12
DGH	→	VB-12
Ortsmitte	→	VB-12
<b>Gleimenhain</b>		
Außenliegend	→	VB-12
Gleimenhain	→	VB-12
<b>Heimertshausen</b>		
Heimertshausen	→	VB-13



# Haltestellenverzeichnis

## Gemeinde

Ortsteil		Linie
<b>Kirrtorf</b>		
Alsfelder Straße		VB-13, X35
Marburger Straße		VB-13, X35
Schule		VB-12, VB-13
<b>Lehrbach</b>		
Ortsmitte		VB-13, X35
Retschenhäuser Hof		VB-13
<b>Ober-Gleen</b>		
Am Komp		VB-13
Hersfelder Straße		VB-13, X35
<b>Wahlen</b>		
Arnshainer Weg		VB-12
Neustädter Weg		VB-12
<b>Köddingen</b>	➔	<b>Feldatal</b>
<b>Kölzenhain</b>	➔	<b>Ulrichstein</b>
<b>Landenhausen</b>	➔	<b>Wartenberg</b>
<b>Lanzenhain</b>	➔	<b>Herbstein</b>
<b>Lauterbach</b>		
<b>Allmenrod</b>		
Kirche		VB-24
W.-Schlinsog-Straße		VB-24
<b>Frischborn</b>		
Feuerwehr		VB-24, VB-65
Im Lautergrund		VB-65
Schloss Eisenbach		VB-28, VB-90, VB-91, 391
Siedlung		VB-24, VB-65
<b>Heblös</b>		
Heblös		VB-24
<b>Lauterbach</b>		
Adolf-Spieß-Halle		VB-21, VB-24, VB-26, VB-65, VB-90, VB-91, 391
Adolf-Spieß-Straße		VB-21, VB-24
Altenheim		VB-21, VB-26
Am Hopfenberg		VB-21, VB-26
Am Wörth		VB-21,
An der Gall		VB-21
An der Wascherde		VB-26
Blitzenrod Abzweig Frischborn		VB-24, VB-28, VB-65, VB-90, VB-91, 391
Blitzenrod Bechtheimer Straße		VB-28
Blitzenrod Brückenacker		VB-28
Blitzenrod Kirche		VB-24, VB-28, VB-65, VB-90, VB-91, 391
Blitzenrod Waldschlößchen		VB-24, VB-65
Burg		VB-21, VB-24, VB-26
Busbahnhof		VB-16, VB-21, VB-22, VB-24, VB-26, VB-28, VB-65, VB-90, VB-91, 391, 393
Dirhammer Straße		VB-24
Eichbergschule		VB-22, VB-24, VB-26, VB-28
Eisenbacher Tor		VB-21, VB-22, VB-24, VB-26, VB-28
Friedhof		VB-21, VB-26
Fuldaer Straße		VB-21, VB-22, VB-26
Gartenstraße/Umgehungsstraße		VB-26
Gymnasium/Goldhelg		VB-22, VB-65, 391, 393
Hainigstraße		VB-21, VB-26
Holunderweg		VB-24

# Haltestellenverzeichnis

## Gemeinde

### Ortsteil

Haltestelle	Linie
Jugendherberge	VB-22, 393,  VB-38
Kantstraße	VB-24
Karlstraße	VB-21, VB-26
Nordbahnhof	G 45,  VB-16, VB-21, VB-22, VB-24, VB-26, VB-28, VB-65, VB-90, VB-91, 391, 393  VB-38
Nordbahnhof/In der Au	VB-22, 391, 393
Nordbahnhof/Schlitzer Straße	VB-22, 391, 393
Poststraße	VB-21
Schulzentrum Wascherde	VB-16, VB-22, VB-24, VB-26, VB-28, VB-65, 391, 393
Sportzentrum	VB-24, VB-26, VB-28, VB-65, VB-90, VB-91, 391
Sportzentrum/Sudetenweg	VB-21, VB-26
STI	VB-24
Taunusstraße	VB-21
Vogelsbergschule	VB-26, VB-65, 391, 393
Weserstraße	VB-21

### Maar

Friedhof	VB-22
Kirche	VB-21, VB-22
Kirche/Steinweg	VB-21, VB-22
Kreuzweg	VB-21, VB-22
Schule	VB-22

### Reuters

Reuters	VB-16, VB-22
---------	--------------

### Rimlos

Alte Dorfstraße	VB-24
-----------------	-------

### Rudlos

Am Rothacker	VB-28
Kirche	VB-28

### Sickendorf

Sickendorf	VB-24
------------	-------

### Wallenrod

Bahnhof	G 45,  VB-16, VB-22
Ortmitte	VB-16, VB-22
Siedlung	VB-16, VB-22

### Werges

Ortmitte	VB-22,  VB-38
----------	---------------

## Lautertal

### Dirlammen

DGH	VB-42, VB-53
Hopfmansfelder Straße	VB-42, VB-53
Meicheseser Straße	VB-24, VB-42, VB-53

### Eichelhain

DGH	VB-42, VB-53
Lanzenhainer Straße	VB-42, VB-53, VB-65

### Eichenrod

Abzweig Hörgenau	VB-53, VB-65
Herbsteiner Weg	VB-42, VB-53
Mühlstraße	VB-42, VB-53, VB-65

### Engelrod

Adlwanger Platz	VB-42, VB-53, VB-65
Kindergarten	VB-42
Schule	VB-42, VB-53

# Haltestellenverzeichnis

## Gemeinde

Ortsteil		Linie
<b>Hopfmannsfeld</b>		
Hopfmannsfeld		☞ VB-42, VB-53, VB-65
<b>Hörgenau</b>		
Hörgenau		☞ VB-42, VB-53, VB-65
<b>Meiches</b>		
Im Höfchen		☞ VB-24, VB-42, VB-53
Storndorfer Straße		☞ VB-24, VB-42, VB-53
<b>Lehrbach</b>	➔	<b>Kirtorf</b>
<b>Leusel</b>	➔	<b>Alsfeld</b>
<b>Liederbach</b>	➔	<b>Alsfeld</b>
<b>Lingelbach</b>	➔	<b>Alsfeld</b>
<b>Maar</b>	➔	<b>Lauterbach</b>
<b>Maulbach</b>	➔	<b>Homburg</b>
<b>Meiches</b>	➔	<b>Lautertal</b>
<b>Merlau</b>	➔	<b>Mücke</b>
<b>Metzlos</b>	➔	<b>Grebenhain</b>
<b>Metzlos-Gehaag</b>	➔	<b>Grebenhain</b>
<b>Michelbach</b>	➔	<b>Schotten</b>
<b>Mücke</b>		
<b>Atzenhain</b>		
Am Gottesrain		☞ VB-75
Ortsmitte		☞ VB-75, VB-78, VB-79
<b>Bernsfeld</b>		
Bernsfeld		☞ VB-75, VB-78
<b>Flensungen</b>		
Ehrenmal		☞ VB-76, GI-77
Feuerwehr		☞ VB-76, VB-78, VB-79
Industrieweg		☞ VB-76, VB-78, VB-79
Krautgarten		☞ VB-79
Mücke Bahnhof		☞ G 45, ☞ VB-75, VB-76, VB-78, VB-92
Seenbachweg		☞ VB-76, VB-79
<b>Groß-Eichen</b>		
Mühlecke		☞ VB-76, VB-79
Wadenhäuser Mühle		☞ VB-76, VB-79
<b>Höckersdorf</b>		
Höckersdorf		☞ VB-76, VB-79
<b>Illdorf</b>		
Friedhof		☞ VB-76, VB-79
Hadergasse		☞ VB-76, VB-78, VB-79
<b>Merlau</b>		
Beune		☞ VB-78, VB-79
DGH		☞ VB-78, VB-79
Flensunger Weg		☞ VB-78, VB-79
Grünberger Weg		☞ VB-76
Heegstraße		☞ VB-75, VB-76
Kirschgarten Abzw. Merlau		☞ VB-78
Kirschgarten Ort		☞ VB-78
<b>Nieder-Ohmen</b>		
Bahnhof		☞ G 45, ☞ VB-75, VB-78
Gesamtschule		☞ VB-75, VB-76, VB-77, VB-78, VB-79
Rathaus		☞ VB-75, VB-78, VB-79
Wallenbach		☞ VB-75
Windhain		☞ VB-75, VB-78




























# Haltestellenverzeichnis

## Gemeinde

Ortsteil		
Haltestelle		Linie
<b>Ober-Ohmen</b>		
Goethestraße		VB-78
Grundschule		VB-78, VB-79
Ohmstraße		VB-78, VB-92
Schillerstraße		VB-78
<b>Ruppertenrod</b>		
Nikolausmühle		VB-78
Unterdorf		VB-77, VB-78, VB-79, VB-92
<b>Sellnrod</b>		
Feuerwehr		VB-76, VB-78, VB-79
Kirche		VB-76, VB-79
Tannenhof		VB-76, VB-79
<b>Wettsaasen</b>		
Wettsaasen		VB-78
<b>Münch-Leusel</b>	<b>→</b>	<b>Alsfeld</b>
<b>Nieder-Breidenbach</b>	<b>→</b>	<b>Romrod</b>
<b>Nieder-Gemünden</b>	<b>→</b>	<b>Gemünden</b>
<b>Nieder-Moos</b>	<b>→</b>	<b>Freiensteinau</b>
<b>Nieder-Ofleiden</b>	<b>→</b>	<b>Homberg</b>
<b>Nieder-Ohmen</b>	<b>→</b>	<b>Mücke</b>
<b>Nieder-Stoll</b>	<b>→</b>	<b>Schlitz</b>
<b>Nösberts-Weidmoos</b>	<b>→</b>	<b>Grebenhain</b>
<b>Ober-Breidenbach</b>	<b>→</b>	<b>Romrod</b>
<b>Ober-Gleen</b>	<b>→</b>	<b>Kirtorf</b>
<b>Ober-Moos</b>	<b>→</b>	<b>Freiensteinau</b>
<b>Ober-Ofleiden</b>	<b>→</b>	<b>Homberg</b>
<b>Ober-Ohmen</b>	<b>→</b>	<b>Mücke</b>
<b>Ober-Seibertenrod</b>	<b>→</b>	<b>Ulrichstein</b>
<b>Ober-Sorg</b>	<b>→</b>	<b>Schwalmtal</b>
<b>Ober-Wegfurth</b>	<b>→</b>	<b>Schlitz</b>
<b>Ohmes</b>	<b>→</b>	<b>Antrifftal</b>
<b>Otterbach</b>	<b>→</b>	<b>Gemünden</b>
<b>Pfordt</b>	<b>→</b>	<b>Schlitz</b>
<b>Queck</b>	<b>→</b>	<b>Schlitz</b>
<b>Radmühl I</b>	<b>→</b>	<b>Freiensteinau</b>
<b>Radmühl II</b>	<b>→</b>	<b>Freiensteinau</b>
<b>Rainrod</b>	<b>→</b>	<b>Schotten</b>
<b>Rainrod</b>	<b>→</b>	<b>Schwalmtal</b>
<b>Rebgheshain</b>	<b>→</b>	<b>Ulrichstein</b>
<b>Reibertenrod</b>	<b>→</b>	<b>Alsfeld</b>
<b>Reichlos</b>	<b>→</b>	<b>Freiensteinau</b>
<b>Reimenrod</b>	<b>→</b>	<b>Grebenu</b>
<b>Reinhards</b>	<b>→</b>	<b>Freiensteinau</b>
<b>Renzendorf</b>	<b>→</b>	<b>Schwalmtal</b>
<b>Reuters</b>	<b>→</b>	<b>Lauterbach</b>
<b>Rimbach</b>	<b>→</b>	<b>Schlitz</b>
<b>Rimlos</b>	<b>→</b>	<b>Lauterbach</b>
<b>Rixfeld</b>	<b>→</b>	<b>Herbstein</b>
<b>Romrod</b>		
Nieder-Breidenbach		
Nieder-Breidenbach		VB-15
Ober-Breidenbach		
Ortsmitte		VB-15

# Haltstellenverzeichnis

## Gemeinde

Ortsteil		
Haltestelle		Linie
<b>Romrod</b>		
Kirche		VB-11, VB-15
Neue Straße		VB-15
Schule		VB-11, VB-15
<b>Strebendorf</b>		
Strebendorf		VB-15
<b>Zell</b>		
Bahnhof		G 45
Brunnenstraße		VB-11, VB-15
<b>Rudingshain</b>	➔	<b>Schotten</b>
<b>Rudlos</b>	➔	<b>Lauterbach</b>
<b>Ruhlkirchen</b>	➔	<b>Antrifttal</b>
<b>Rülfenrod</b>	➔	<b>Gemünden</b>
<b>Ruppertenrod</b>	➔	<b>Mücke</b>
<b>Salz</b>	➔	<b>Freiensteinau</b>
<b>Sandlofs</b>	➔	<b>Schlitz</b>
<b>Schadenbach</b>	➔	<b>Homberg</b>
<b>Schadges</b>	➔	<b>Herbstein</b>
<b>Schlechtenwegen</b>	➔	<b>Herbstein</b>
<b>Schlitz</b>		
<b>Bernshausen</b>		
Abzweig		VB-90, VB-91, 393
Ortsmitte		393
<b>Fraurombach</b>		
Fuldamühle		393
Ortsmitte		393
<b>Hartershausen</b>		
Hartershausen		591
<b>Hemmen</b>		
Hemmen		591
<b>Hutzdorf</b>		
Eichenweg		393, 591
Grotersbachweg		393
Ortsmitte		393
<b>Nieder-Stoll</b>		
Nieder-Stoll		VB-90, VB-91, 393
<b>Ober-Wegfurth</b>		
Ober-Wegfurth		393
<b>Pfardt</b>		
L3143		591
Ortsmitte		393, 591
<b>Queck</b>		
Gasthaus Valta		393
Hersfelder Straße		393
In der Winterlied		393
<b>Rimbach</b>		
Am Weihersbrunnen		393
Auf dem Rasen		393
Hinter dem Hof		393
<b>Sandlofs</b>		
Ortsmitte		393
Steg		393

# Haltestellenverzeichnis

## Gemeinde

### Ortsteil

Haltestelle	Linie
<b>Schlitz</b>	
Bahnhof	🚍 393, 591
Berleburg	🚍 VB-90, VB-91, 393, 591
Grundschule	🚍 393, 591
Herrngartenstraße	🚍 393, 591
Im Grund	🚍 393
Im langen Feld	🚍 393
Katholische Kirche	🚍 591
Kreissparkasse	🚍 VB-90, VB-91, 393, 591
Landesmusikakademie	🚍 591
Post	🚍 393, 591
Waldschänke	🚍 393
<b>Üllershausen</b>	
Üllershausen	🚍 591
<b>Unter-Schwarz</b>	
Unter-Schwarz	🚍 393
<b>Unter-Wegfurth</b>	
Unter-Wegfurth	🚍 393
<b>Ützhausen</b>	
Ützhausen	🚍 VB-90, VB-91, 393
<b>Willofs</b>	
DGH	🚍 393
Lauterbacher Straße	🚍 393

## Schotten

<b>Betzenrod</b>	
B 276	🚍 372
DGH	🚍 VB-61, VB-65
<b>Breungeshain</b>	
Hoherodskopf	🚍 VB-60, VB-91, VB-92, VB-93, VB-94, VB-95
Hoherodskopfstraße	🚍 VB-92, VB-93, VB-94
Jugendherberge	🚍 VB-60, VB-92, VB-93, VB-94
Ortsmitte	🚍 VB-60
Parkplatz Heide	🚍 VB-92
Waldsiedlung	🚍 VB-60, VB-94
Zum Taufstein	🚍 VB-91, VB-95
<b>Burkhards</b>	
Buchwaldsmühle	🚍 FB-22, VB-60, 391
Gederner Weg	🚍 FB-22, VB-60, 391
<b>Busenborn</b>	
Busenborn	🚍 VB-60
<b>Eichelsachsen</b>	
Backhaus	🚍 VB-60
Kirchweg	🚍 VB-60
<b>Einartshausen</b>	
Bürgerhaus	🚍 VB-61
Falltorhaus	🚍 VB-61, 372
Röderstraße	🚍 372
Schellnhof	🚍 VB-61
Steinkaute	🚍 VB-61
<b>Eschenrod</b>	
DGH	🚍 VB-60
Ortsmitte	🚍 VB-60

























# Haltestellenverzeichnis

## Gemeinde

Ortsteil













Haltestelle

Linie

<b>Götzen</b>	
Feuerwehr	 VB-61, VB-65
<b>Kaulstoß</b>	
Kaulstoß	 FB-22, VB-60, 391
<b>Michelbach</b>	
An der Kirche	 VB-60, VB-93
<b>Rainrod</b>	
Frankfurter Straße	 VB-93, 362
Niddatalstraße	 VB-93, 362
Rathausstraße	 VB-60, VB-61
<b>Rudingshain</b>	
Backhaus	 VB-65
Charlottenhöhe	 VB-92
<b>Schotten</b>	
Abzw. Vogelpark	 VB-60, VB-65, VB-92, VB-93
Abzweig Kreiskrankenhaus	 372
Gederner Straße	 VB-60
Gesamtschule	 VB-60, VB-61, VB-65
Grundschule	 VB-60, VB-61, VB-65
Haus Vogelsberg	 VB-60
Kreiskrankenhaus	 VB-60, VB-61, VB-65
Laubacher Straße	 VB-60, VB-61, VB-65, 372
Residenz	 VB-61, VB-93, 362
Seestraße	 VB-61, VB-93, 362
Süd	 VB-61, VB-93, 362
Vogelpark	 VB-65
Vulkaneum	 VB-60, VB-61, VB-65, VB-92, VB-93, 362, 372
<b>Sichenhausen</b>	
Kaulstoßer Straße	 FB-22, VB-60, 391
Sängerswaldstraße	 VB-94
<b>Wingershausen</b>	
Wingershausen	 VB-60

## Schwabenrod Alsfeld

### Schwalmtal

<b>Brauerschwend</b>	
Lauterbacher Straße	 VB-16
Schule	 VB-16
<b>Hergersdorf</b>	
Hergersdorf	 VB-16
Lindenstraße	 VB-16
<b>Hopfgarten</b>	
Hopfgarten	 VB-16
<b>Ober-Sorg</b>	
Ober-Sorg	 VB-16
<b>Rainrod</b>	
Rainrod	 VB-16
<b>Renzendorf</b>	
Mühlweg	 VB-16
<b>Storndorf</b>	
DGH	 VB-16, VB-24
Hirsch	 VB-16
Meichener Straße	 VB-24
Schule	 VB-16

# Haltestellenverzeichnis

## Gemeinde

Ortsteil		Linie
<b>Unter-Sorg</b>		
Ersatz		☞ VB-16
<b>Unter-Sorg</b>		
		☞ VB-16
<b>Vadenrod</b>		
Am Hachberg		☞ VB-16
Ortmitte		☞ VB-16
<b>Schwarz</b>	➔	<b>Grebenau</b>
<b>Seibelsdorf</b>	➔	<b>Antrifttal</b>
<b>Sellnrod</b>	➔	<b>Mücke</b>
<b>Sichenhausen</b>	➔	<b>Schotten</b>
<b>Sickendorf</b>	➔	<b>Lauterbach</b>
<b>Steinfurt</b>	➔	<b>Herbstein</b>
<b>Stockhausen</b>	➔	<b>Herbstein</b>
<b>Storndorf</b>	➔	<b>Schwalmtal</b>
<b>Strebendorf</b>	➔	<b>Romrod</b>
<b>Stumpertenrod</b>	➔	<b>Feldatal</b>
<b>Udenhausen</b>	➔	<b>Grebenau</b>
<b>Üllershausen</b>	➔	<b>Schlitz</b>
<b>Ulrichstein</b>		
Bobenhausen II		
An der Brücke		☞ VB-65, VB-76, VB-78, VB-79
Gilgbachhaus		☞ VB-76, VB-79
Heutzenmühle		☞ VB-76, VB-79
Kirche		☞ VB-76, VB-78
Feldkrücken		
Feldkrücken		☞ VB-65
Helpershain		
Helpershain		☞ VB-15, VB-65, VB-77
Kölzenhain		
Kölzenhain		☞ VB-65
Ober-Seibertenrod		
Grünberger Straße		☞ VB-78, VB-92
Heegholzweg		☞ VB-76, VB-78
Kirche		☞ VB-65, VB-76, VB-78, VB-79
Rebgeshain		
Rebgeshain		☞ VB-65
Ulrichstein		
Grundschule		☞ VB-15, VB-65, VB-76, VB-78
Lindenplatz		☞ VB-15, VB-65, VB-76, VB-78, VB-92
Ohmstraße		☞ VB-15, VB-65, VB-76, VB-78, VB-92
Selgenhof		☞ VB-65, VB-92
Wiesenhof		☞ VB-65, VB-92
Unter-Seibertenrod		
Aussiedlerhof		☞ VB-76, VB-78
DGH		☞ VB-92
Ort		☞ VB-65, VB-76, VB-78
Wohnfeld		
Wohnfeld		☞ VB-65, VB-76, VB-78, VB-79
<b>Unter-Schwarz</b>	➔	<b>Schlitz</b>
<b>Unter-Seibertenrod</b>	➔	<b>Ulrichstein</b>
<b>Unter-Sorg</b>	➔	<b>Schwalmtal</b>
<b>Unter-Wegfurth</b>	➔	<b>Schlitz</b>
<b>Ützhausen</b>	➔	<b>Schlitz</b>



# Haltstellenverzeichnis

## Gemeinde

Ortsteil

Haltestelle

Linie

<b>Vadenrod</b>	➔	<b>Schwalmtal</b>
<b>Vaitshain</b>	➔	<b>Grebenhain</b>
<b>Vockenrod</b>	➔	<b>Antrifftal</b>
<b>Volkartshain</b>	➔	<b>Grebenhain</b>
<b>Wahlen</b>	➔	<b>Kirtorf</b>
<b>Wallenrod</b>	➔	<b>Lauterbach</b>
<b>Wallersdorf</b>	➔	<b>Grebenau</b>
<b>Wartenberg</b>		
Angersbach		
Bahnhof	⊗	G 45
Dachziegelwerk	⊗	VB-22, VB-26, 393
Lauterbacher Straße	⊗	VB-26, VB-90, VB-91, 393
Oval	⊗	VB-26
Rathaus	⊗	VB-26, VB-90, VB-91, 393
Schule	⊗	VB-22, VB-26, VB-28
Landenhausen		
Feuerwehr	⊗	VB-26, VB-28
Friedhof	⊗	VB-26, VB-28
Ortmitte	⊗	VB-90, VB-91, 393
Siedlung	⊗	393
<b>Weidenau</b>	➔	<b>Freiensteinau</b>
<b>Wernges</b>	➔	<b>Lauterbach</b>
<b>Wettsaasen</b>	➔	<b>Mücke</b>
<b>Willofs</b>	➔	<b>Schlitz</b>
<b>Windhausen</b>	➔	<b>Feldatal</b>
<b>Wingershausen</b>	➔	<b>Schotten</b>
<b>Wohnfeld</b>	➔	<b>Ulrichstein</b>
<b>Wünschen-Moos</b>	➔	<b>Grebenhain</b>
<b>Zahmen</b>	➔	<b>Grebenhain</b>
<b>Zeilbach</b>	➔	<b>Feldatal</b>
<b>Zell</b>	➔	<b>Romrod</b>